

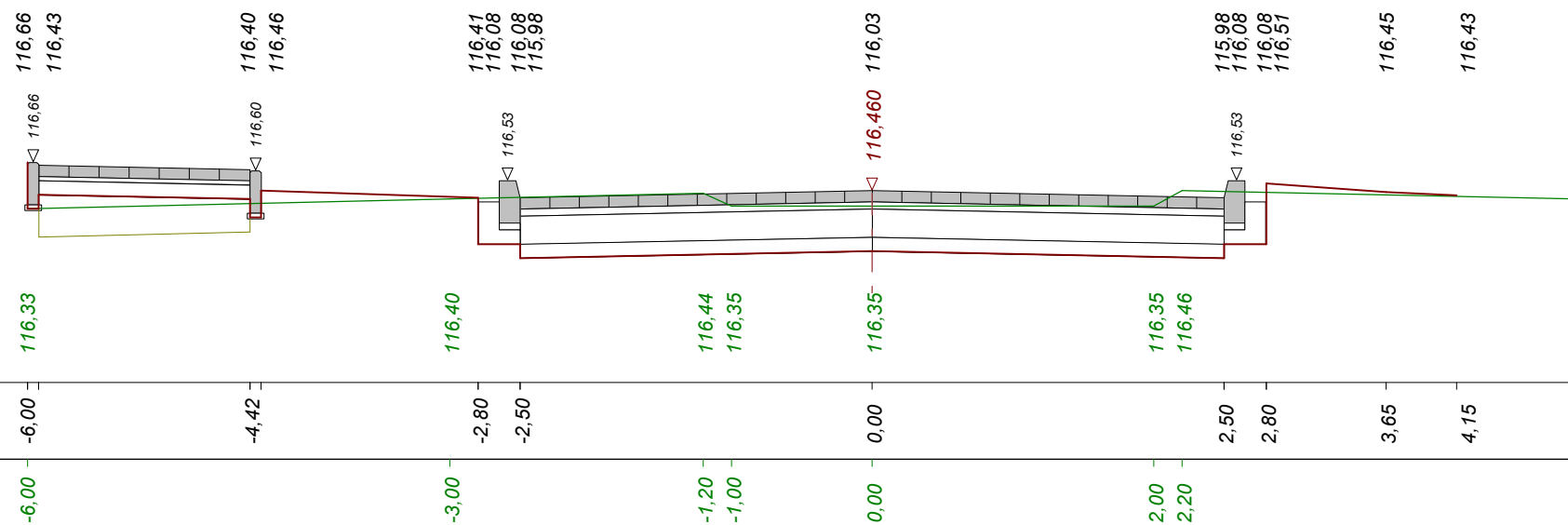
Skala 1 : 50 : 50

Lokalizacja: 0 + 320,00

wykop 2,09

nasyp 0,52

P.P. 115,10 m npm



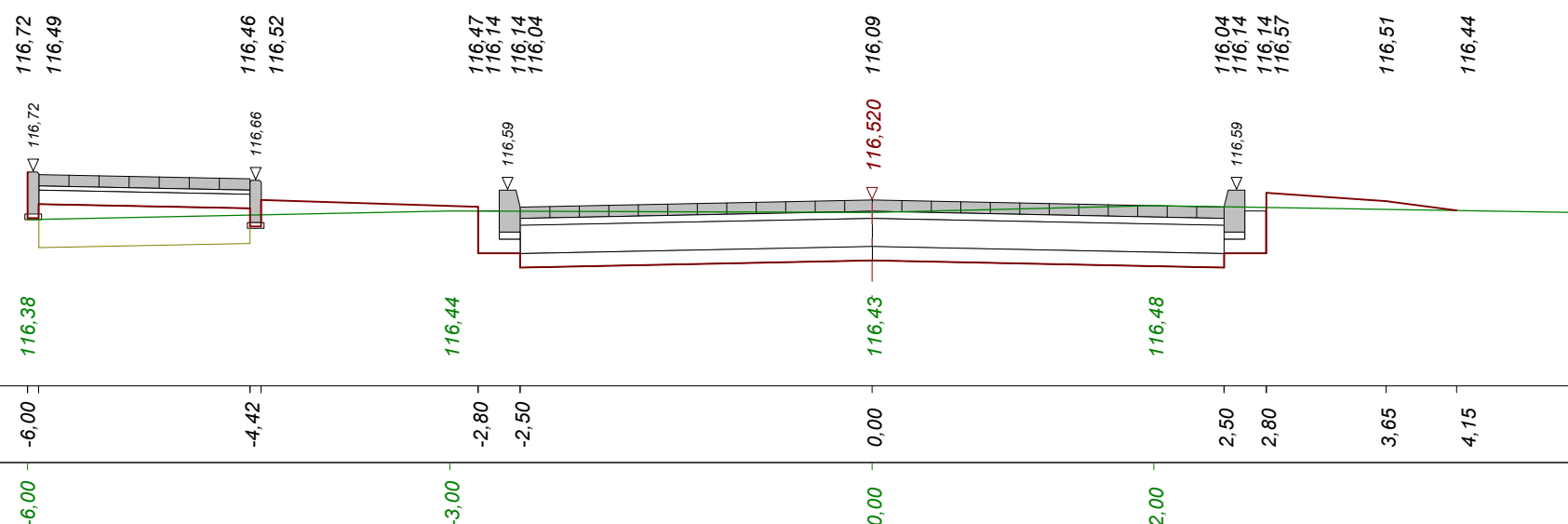
Skala 1 : 50 : 50

Lokalizacja: 0 + 340,00

wykop 2,10

nasyp 0,60

P.P. 115,20 m npm



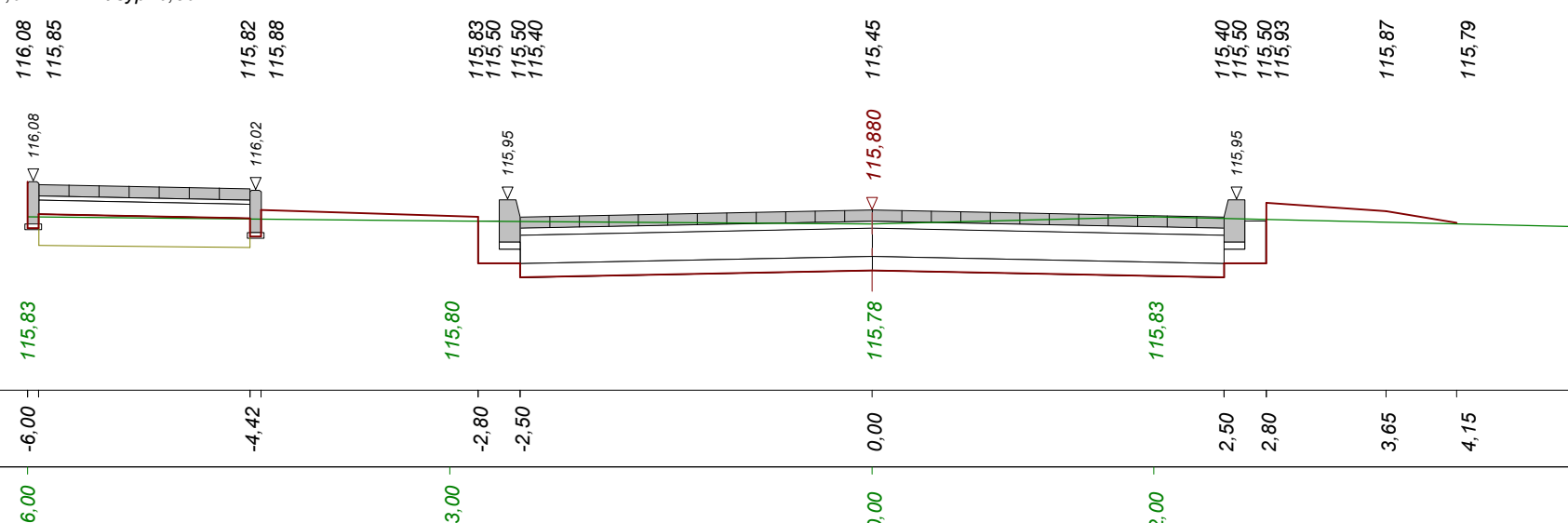
Skala 1 : 50 : 50

Lokalizacja: 0 + 360,00

wykop 2,07

nasyp 0,50

P.P. 114,60 m npm



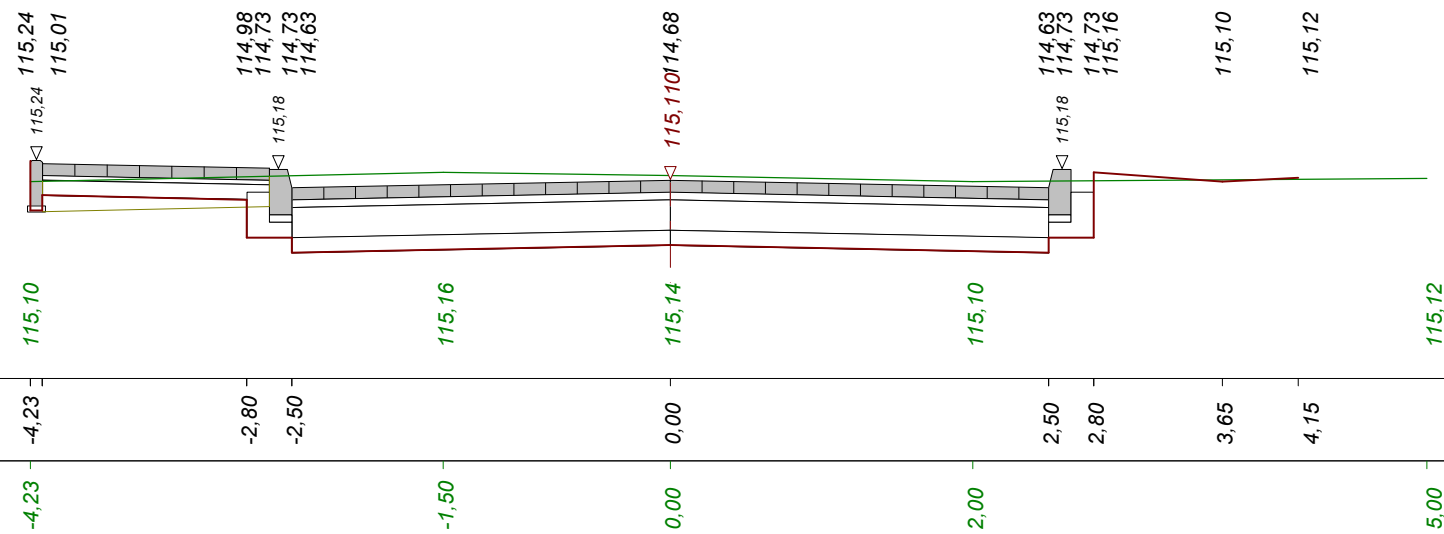
Skala 1 : 50 : 50

Lokalizacja: 0 + 379,00

wykop 2,61

nasyp 0,13

P.P. 113,80 m npm



Wykonawca	Przedsiębiorstwo Produkcyjno-Usługowo-Handlowe Krystyna Kurdyła, Śliwno 1		
Inwestor	Miasto Świdwin, Plac Konstytucji 3 Maja 1, 78-300 Świdwin	Umowa KOŚ.3037.10.2015	
Obiekt	Projekt budowlano-wykonawczy "Przebudowy drogi - ulica Dobra" w Świdwinie odc. B-C		
Nazwa rysunku	Przekroje poprzeczne do obliczenia robót ziemnych - odc. B-C	Rysunek nr 5/1	
Opracował			Załączników 1
Projektował	Kurdyła Michał	Uprawnienia UW.A/PNB/8300/39/81 ZAP/BD/2124/01	Skala 1:50:50
Sprawił	mgr inż. Kot Wiesław	Uprawnienia UAN/N/7210/795/88 ZAP/BM/0207/01	Data X.2015 r.