
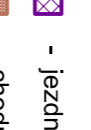
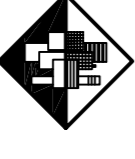




Legenda
OZNACZENIA OBIEKTÓW BUDOWLANYCH

-  - jezdnia o nawierzchni asf. do remontu
-  - chodnik do remontu

 **Usługi Projektowe i Nadzór w Budownictwie**
GRZEGORZ RUDZKI
 97-330 Sulejów ul. Góra Strzelecka 18

Inwestor:
 Gmina Sulejów
 97-330 Sulejów ul. Konecka 42

Adres inwestycji:
 Działki nr ewid. 21/4, 156, 122 547, 444/1, 527
 obręb 4 m. Sulejów
 Gmina Sulejów

Imię i Nazwisko	Uprawnienia	Data	Podpis
Projektant: mgr inż. Grzegorz Rudzki	MBN/2342/22/98		
Opiszczał: Roman Hymusiński			

projekt: Przebudowa nawierzchni ul. Rycerskiej w Sulejowie wraz z przebudową chodników na odcinku od skrzyżowania z ul. Kozłmierz Szpawalerskiego do skrzyżowania z ulicą Tankową..

projekt: Projekt zagospodarowania terenu

skala:	format:	tytuł/akces:	numeracja:
1:500	A1+		
data: 07-2017	projekt:		D-01