

**UCHWAŁA NR XVI/123/2015
RADY MIEJSKIEJ W SULEJOWIE
z dnia 30 października 2015 r.**

w sprawie przyjęcia „Programu usuwania wyrobów zawierających azbest z terenu Gminy Sulejów na lata 2015-2032 wraz z inwentaryzacją”

Na podstawie art. 18 ust. 2 pkt 15 ustawy z dnia 8 marca 1990 r. o samorządzie gminnym (t.j. Dz. U. z 2015 r. poz. 1515) oraz art. 18 ust. 1, w związku z art. 17 ust. 1 ustawy z dnia 27 kwietnia 2001 r. Prawo ochrony środowiska (t.j. Dz. U. z 2013 r. poz. 1232, poz. 1238, z 2014 r. poz. 40, poz. 47, poz. 457, poz. 822, poz. 1101, poz. 1146, poz. 1322, poz. 1662, z 2015 r. poz. 122, poz. 151, poz. 277, poz. 478, poz. 774, poz. 881, poz. 933, poz. 1045, poz. 1223, poz. 1434) Rada Miejska w Sulejowie uchwała, co następuje:

§ 1. Przyjmuje się „Program usuwania wyrobów zawierających azbest z terenu Gminy Sulejów na lata 2015-2032 wraz z inwentaryzacją”, stanowiący załącznik do niniejszej uchwały.

§ 2. Traci moc uchwała Rady Miejskiej w Sulejowie z dnia 29 czerwca 2006 r. nr XXXVI/302/2006 w sprawie uchwalenia „Programu usuwania azbestu i wyrobów zawierających azbest”.

§ 3. Wykonanie uchwały powierza się Burmistrzowi Sulejowa.

§ 4. Uchwała wchodzi w życie z dniem podjęcia.

Nie budzi zastrzeżeń pod
jedem formalno-prawnym

RADA PRAWNY

Barbara Galczyńska-Bojarczuk




PRZEWODNICZĄCY RADY

Adam Stobiecki



Załącznik do
Uchwały Nr XVI/123/2015
Rady Miejskiej w Sulejowie
z dnia 30 października 2015 r.

PROGRAM USUWANIA WYROBÓW ZAWIERAJĄCYCH AZBEST Z TERENU GMINY SULEJÓW NA LATA 2015-2032 WRAZ Z INWENTARYZACJĄ



Opracowany na zlecenie
Gminy Sulejów

przez

ECO-ART Sp. z o.o.
ul. Bonifraterska 17
00-203 Warszawa



Spis treści

1. Wstęp	3
2. Cele i zadania „Programu usuwania wyrobów zawierających azbest z terenu Gminy Sulejów na lata 2015-2032 wraz z inwentaryzacją”	4
3. Właściwości azbestu i jego wpływ na zdrowie człowieka	6
4. Uwarunkowania prawne użytkowania i usuwania wyrobów azbestowych	10
4.1. Azbest jako substancja szczególnie niebezpieczna	10
4.2. Obowiązki właścicieli nieruchomości	10
4.3. Obowiązki jednostek samorządu terytorialnego	11
4.4. Obowiązki wykonawcy prac polegających na usuwaniu wyrobów azbestowych	12
4.5. Składowanie odpadów zawierających azbest	14
5. Wyroby azbestowe na terenie Gminy Sulejów	15
5.1. Ogólna charakterystyka Gminy Sulejów	15
5.2. Inwentaryzacja wyrobów azbestowych na terenie Gminy Sulejów	16
5.2.1. Metodyka przeprowadzenia inwentaryzacji	17
5.2.2. Płyty azbestowo-cementowe stanowiące pokrycia dachów obiektów budowlanych	18
5.2.3. Struktura własnościowa zinwentaryzowanych obiektów	21
5.2.4. Stan techniczny zinwentaryzowanych wyrobów azbestowych	22
5.2.5. Analiza funkcjonalności zinwentaryzowanych obiektów	22
5.2.6. Budynki użyteczności publicznej	23
5.2.7. Rury azbestowo-cementowe do pozostawienia w ziemi	25
5.2.8. Drogi utwardzone odpadami zawierającymi azbest	25
5.2.9. Odpady zawierające azbest zgromadzone na posesjach	25
5.3. Przestrzenne rozmieszczenie wyrobów azbestowych na terenie Gminy Sulejów	26
6. Harmonogram realizacji „Programu usuwania wyrobów zawierających azbest z terenu Gminy Sulejów na lata 2015-2032 wraz z inwentaryzacją”	29
7. Aspekty finansowe realizacji „Programu”	32
7.1. Przewidywane koszty realizacji „Programu”	32
7.2. Potencjalne źródła finansowania usuwania azbestu	34
8. Monitoring realizacji „Programu usuwania wyrobów zawierających azbest z terenu Gminy Sulejów na lata 2015-2032 wraz z inwentaryzacją”	37
9. Podsumowanie i wnioski	38
10. Spis tabel, wykresów i załączników	39
11. Bibliografia	40



1. Wstęp

Opracowanie „Programu usuwania wyrobów zawierających azbest z terenu Gminy Sulejów na lata 2015-2032 wraz z inwentaryzacją” związane jest z realizacją „Programu Oczyszczania Kraju z Azbestu na lata 2009-2032”, którego celem jest:

1. usunięcie i unieszkodliwienie wyrobów zawierających azbest,
2. minimalizacja negatywnych skutków zdrowotnych spowodowanych obecnością azbestu na terytorium kraju,
3. likwidacja szkodliwego oddziaływania azbestu na środowisko.

Na poziomie lokalnym zadania wynikające z krajowego „Programu Oczyszczania Kraju z Azbestu na lata 2009-2032” powinny być realizowane przez samorząd gminny, do którego obowiązków należy w szczególności:

1. gromadzenie przez wójta, burmistrza, prezydenta miasta informacji o ilości, rodzaju i miejscach występowania wyrobów zawierających azbest oraz przekazywanie jej do marszałka województwa z wykorzystaniem dostępnego narzędzia informatycznego www.bazaazbestowa.gov.pl,
2. przygotowywanie i aktualizacja programów usuwania azbestu i wyrobów zawierających azbest,
3. organizowanie usuwania wyrobów zawierających azbest przy wykorzystaniu pozyskanych na ten cel środków finansowych,
4. inspirowanie właściwej postawy mieszkańców w zakresie obowiązków związanych z usuwaniem wyrobów zawierających azbest,
5. współpraca z marszałkiem województwa w zakresie inwentaryzacji wyrobów azbestowych oraz opracowywania programów usuwania wyrobów zawierających azbest,
6. współpraca z mediami w celu propagowania odpowiednich inicjatyw społecznych oraz rozpowszechniania informacji dotyczących zagrożeń powodowanych przez azbest,
7. współpraca z organizacjami społecznymi wspierającymi realizację Programu,
8. współpraca z organami kontrolnymi (inspekcja sanitarna, inspekcja pracy, inspekcja nadzoru budowlanego, inspekcja ochrony środowiska).

Przygotowanie „Programu usuwania wyrobów zawierających azbest z terenu Gminy Sulejów na lata 2015-2032 wraz z inwentaryzacją” poprzedzone zostało wykonaniem inwentaryzacji wyrobów zawierających azbest. Zebrane w bazie danych wyniki inwentaryzacji umożliwiły przygotowanie przestrzennego rozmieszczenia wyrobów zawierających azbest na terenie Gminy Sulejów wraz z analizą poglądowego stopnia pilności usunięcia azbestu. Następnie oszacowano koszty usunięcia płyt azbestowo-cementowych z terenu Gminy Sulejów oraz wskazano potencjalne źródła finansowania przedsięwzięć, polegających na usuwaniu i unieszkodliwianiu azbestu. Opracowane zostały wskaźniki monitorowania realizacji „Programu usuwania wyrobów zawierających azbest z terenu Gminy Sulejów na lata 2015-2032 wraz z inwentaryzacją”.

Niniejszy dokument został opracowany na podstawie umowy zawartej w dn. 23.03.2015 r. pomiędzy Gminą Sulejów a ECO-ART Sp. z o.o.



2. Cele i zadania „Programu usuwania wyrobów zawierających azbest z terenu Gminy Sulejów na lata 2015-2032 wraz z inwentaryzacją”

Celem opracowania „Programu usuwania wyrobów zawierających azbest z terenu Gminy Sulejów na lata 2015-2032 wraz z inwentaryzacją” jest:

1. oczyszczenie terenu Gminy Sulejów z azbestu poprzez usunięcie i unieszkodliwienie wyrobów zawierających azbest,
2. eliminacja negatywnych skutków zdrowotnych oddziaływania azbestu na człowieka,
3. likwidacja oddziaływania azbestu na środowisko zgodnie z obowiązującym prawem do końca 2032 roku.

„Program usuwania wyrobów zawierających azbest z terenu Gminy Sulejów na lata 2015-2032 wraz z inwentaryzacją” (zwany także w dalszej części dokumentu „Programem”) został przygotowany z uwzględnieniem obowiązujących aktów prawnych i jest zgodny z kierunkami wyznaczonymi w dokumentach krajowych i wojewódzkich.

Zgodnie z „Programem Oczyszczania Kraju z Azbestu na lata 2009-2032” usunięcie i unieszkodliwienie wyrobów zawierających azbest zaplanowano do końca 2032 r. Zadania niezbędne do oczyszczenia kraju z azbestu zostały podzielone na: legislacyjne, edukacyjno-informacyjne, ochrony zdrowia, monitorowania realizacji „Programu” oraz działania w zakresie usuwania azbestu z obiektów budowlanych, budowy składowisk oraz instalacji do unieszkodliwiania wyrobów azbestowych.

Oszacowano, iż na terenie kraju nadal użytkowanych jest ok. 14,5 mln ton wyrobów zawierających azbest. Przyjęto, iż proces usuwania azbestu będzie przebiegał etapami. Wskazano na konieczność budowy 56 składowisk odpadów lub kwater przystosowanych do składowania odpadów zawierających azbest.

W „Planie gospodarki odpadami województwa łódzkiego 2012” przyjętego uchwałą nr XXVI/481/12 Sejmiku Województwa Łódzkiego z dnia 21 czerwca 2012 r. za najważniejsze problemy w zakresie odpadów azbestowych uznano:

- niską świadomość mieszkańców w zakresie szkodliwości azbestu, czego efektem jest niski procent usuwanych wyrobów zawierających azbest,
- brak pełnej inwentaryzacji wyrobów azbestowych oraz ilości usuwanych wyrobów azbestowych,
- brak wystarczającej liczby instalacji do unieszkodliwiania odpadów zawierających azbest.

W Planie szacuje się, że w 2010 r. na terenie województwa łódzkiego wykorzystywanych było 453.437,07 Mg wyrobów zawierających azbest.

W Planie założono, że proces usuwania wyrobów azbestowych przebiegał będzie w podziale na trzy okresy, przy czym:

- w 2012 roku zostanie usunięte 7% ogólnej ilości wyrobów zawierających azbest,
- w latach 2013-2022 zostanie usunięte 42% ogólnej ilości wyrobów zawierających azbest,
- w latach 2023-2032 zostanie usunięte 51% ogólnej ilości wyrobów zawierających azbest.

Jako główne cele w zakresie zapobieganiu powstawaniu odpadów i poprawy gospodarki odpadami założono:

- sukcesywne usuwanie wyrobów zawierających azbest,
- stworzenie bazy danych o miejscach występowania wyrobów zawierających azbest oraz instalacjach przeznaczonych do ich unieszkodliwiania,



- osiągnięcie celów określonych w „Programie Oczyszczania Kraju z Azbestu na lata 2009-2032 r.”.

Do osiągnięcia zakładanych celów w zakresie unieszkodliwienia wyrobów zawierających azbest z terenu województwa łódzkiego niezbędne jest podjęcie niżej wymienionych działań:

- przeprowadzenie pełnej inwentaryzacji wyrobów zawierających azbest w poszczególnych gminach województwa,
- opracowanie programów usuwania wyrobów zawierających azbest oraz prowadzenie aktualizacji istniejących programów,
- budowa instalacji unieszkodliwiania odpadów zawierających azbest.

Mając na względzie założenia dokumentów programowych krajowych i wojewódzkich w „**Programie usuwania wyrobów zawierających azbest z terenu Gminy Sulejów na lata 2015-2032 wraz z inwentaryzacją**” założono realizację następujących kierunków działań:

1. inwentaryzację i opracowanie bazy danych o wyrobach zawierających azbest,
2. organizację działań edukacyjno-informacyjnych o szkodliwości azbestu oraz bezpiecznym użytkowaniu i usuwaniu wyrobów zawierających azbest,
3. oczyszczenie terenu Gminy Sulejów z wyrobów azbestowych poprzez ich usunięcie i unieszkodliwienie,
4. wdrożenie monitoringu realizacji „Programu usuwania wyrobów zawierających azbest z terenu Gminy Sulejów na lata 2015-2032 wraz z inwentaryzacją”,
5. podjęcie działań w kierunku pozyskania środków finansowych ze źródeł zewnętrznych dla wsparcia usuwania wyrobów zawierających azbest i ich unieszkodliwiania,
6. pomoc w poszukiwaniu możliwych źródeł dofinansowania w postaci dotacji, kredytów i pożyczek preferencyjnych na wymianę płyt azbestowo-cementowych dla osób fizycznych i wspólnot mieszkaniowych,
7. okresową weryfikację i aktualizację „Programu”.

Dokument „Program usuwania wyrobów zawierających azbest z terenu Gminy Sulejów na lata 2015-2032 wraz z inwentaryzacją” jest wynikiem realizacji zapisów „Planu gospodarki odpadami dla województwa łódzkiego 2012” oraz „Programu Oczyszczania Kraju z Azbestu na lata 2009-2032”.



3. Właściwości azbestu i jego wpływ na zdrowie człowieka

Azbest jest nazwą handlową włóknistych minerałów, które pod względem chemicznym są uwodnionymi krzemianami metali, zawierającymi w swoim składzie: magnez, sód i wapń. Zgodnie z ustawą z dnia 19 czerwca 1997 r. o zakazie stosowania wyrobów zawierających azbest (Dz.U. z 2004 r. Nr 3, poz. 20, z późn. zm.), azbestem nazywane są następujące włókniste krzemiany:

1. azbest chryzotylowy, nr CAS 12001-29-5,
2. azbest krokidolitowy, nr CAS 12001-28-4,
3. azbest amozytowy (gruenerytowy), nr CAS 12172-73-5,
4. azbest antofilitowy, nr CAS 77536-67-5,
5. azbest tremolitowy, nr CAS 77536-68-6,
6. azbest aktynolitowy, nr CAS 77536-66-4.

Wyróżniane są dwie grupy azbestów: grupa serpentynów i grupa azbestów amfibolowych. Do serpentynów należy azbest chryzotylowy (azbest biały), który był wydobywany i stosowany w największych ilościach. W grupie azbestów amfibolowych znaczenie mają dwie odmiany: azbest amozytowy (azbest brązowy) i azbest krokidolitowy (azbest niebieski).

Azbest chryzotylowy krystalizuje się w postaci rurek, a azbesty amfibolowe przyjmują formę grubszych, pręcikowatych kryształów. Włókna azbestu są wiązkami zbudowanymi z dużej liczby (do kilku tysięcy, a niekiedy nawet do kilkudziesięciu tysięcy) włókien elementarnych. W tych wiązkach pojedyncze kryształy azbestu są spojone za pomocą węglanu wapniowego. Największe zastosowanie przemysłowe miał azbest o giętkich włóknach (do 0,1 μm grubości), odpornych na działanie czynników chemicznych, wysokich temperatur oraz na ścieranie, a także źle przewodzących ciepło i elektryczność. Używany był do wyrobu tkanin ogniotrwałych, okładzin ciernych, szczęk hamulcowych, farb ogniotrwałych, materiałów izolacyjnych oraz niepalnych materiałów budowlanych¹.

Azbest amfibolowy charakteryzuje się dużą kwasoodpornością. Jest znacznie mniej rozpowszechniony w przyrodzie. Wykorzystywany był w przemyśle chemicznym. Występowanie azbestu w przyrodzie jest stosunkowo powszechne, ale tylko w kilku miejscach na świecie prowadzona była eksploatacja tego minerału na skalę przemysłową. Polska nie posiada złóż azbestu nadających się do eksploatacji przemysłowej.

W zależności od zawartości azbestu, stosowanego spoiwa oraz gęstości objętościowej wyróżniono dwie grupy wyrobów azbestowych:

1. klasa I (wyroby miękkie), których gęstość objętościowa jest mniejsza niż 1.000 kg/m³, zawierające powyżej 20% (do 100% azbestu). Wyroby te łatwo ulegają uszkodzeniom mechanicznym, w wyniku czego następuje znaczna emisja włókien azbestu do otoczenia. Najczęściej stosowane w tej klasie były: wyroby tekstylne z azbestu, używane przez pracowników w celach ochronnych, koce gaśnicze, szczeliwa plecione, tektury uszczelkowe, materiały, wykładziny cierne.
2. klasa II (wyroby twarde), których gęstość objętościowa jest większa niż 1.000 kg/m³, zawierające poniżej 20% azbestu. W wyrobach tych włókna azbestowe są mocno związane, a w przypadku mechanicznego uszkodzenia, np. pęknięcia, ma miejsce stosunkowo niewielka emisja azbestu do otoczenia w porównaniu z wyrobami klasy I. Niebezpieczeństwo dla zdrowia ludzi i środowiska stwarza mechaniczna obróbka tych wyrobów oraz rozbijanie, np. w wyniku zrzucania w trakcie prac remontowych².

¹ Za: Szeszenia-Dąbrowska Neonila, Sobala Wojciech: „Zanieczyszczenie środowiska azbestem. Skutki zdrowotne”, Łódź, 2010
² „Zbiór przepisów i procedur dotyczących bezpiecznego postępowania z wyrobami zawierającymi azbest”, Ministerstwo Gospodarki, Warszawa, 2001



W Polsce wyroby twarde wykorzystywane były do produkcji płyt azbestowo-cementowych jako materiał budowlany w postaci płyt płaskich, falistych oraz rur azbestowo-cementowych. Płyty płaskie i faliste wykorzystywane były do krycia dachów, rzadziej do elewacji budynków gospodarczych i mieszkalnych czy przemysłowych. W znacznie mniejszych ilościach produkowane i stosowane były inne wyroby azbestowo-cementowe, tj. rury służące do wykonywania instalacji wodociągowych i kanalizacyjnych oraz przewody kominowe czy zsypy w budynkach wielokondygnacyjnych.



Fot.1 Płyty azbestowo-cementowe faliste



Fot. 2 Płyty azbestowo-cementowe płaskie

Ekspozycja na pył azbestu stanowi poważne zagrożenie dla zdrowia ludzi. Problem zagrożenia nowotworami powodowanymi włóknami azbestu istnieje nadal, pomimo coraz lepszej ochrony pracy w kontakcie z azbestem. Zapadalność na nowotwory złośliwe, w szczególności raka płuca i międzybłoniaka opłucnej, jest ściśle związana ze stężeniem włókien azbestu w powietrzu determinowanym ilością i stanem zabudowanych i stosowanych wyrobów zawierających azbest oraz stopniem zanieczyszczenia środowiska.

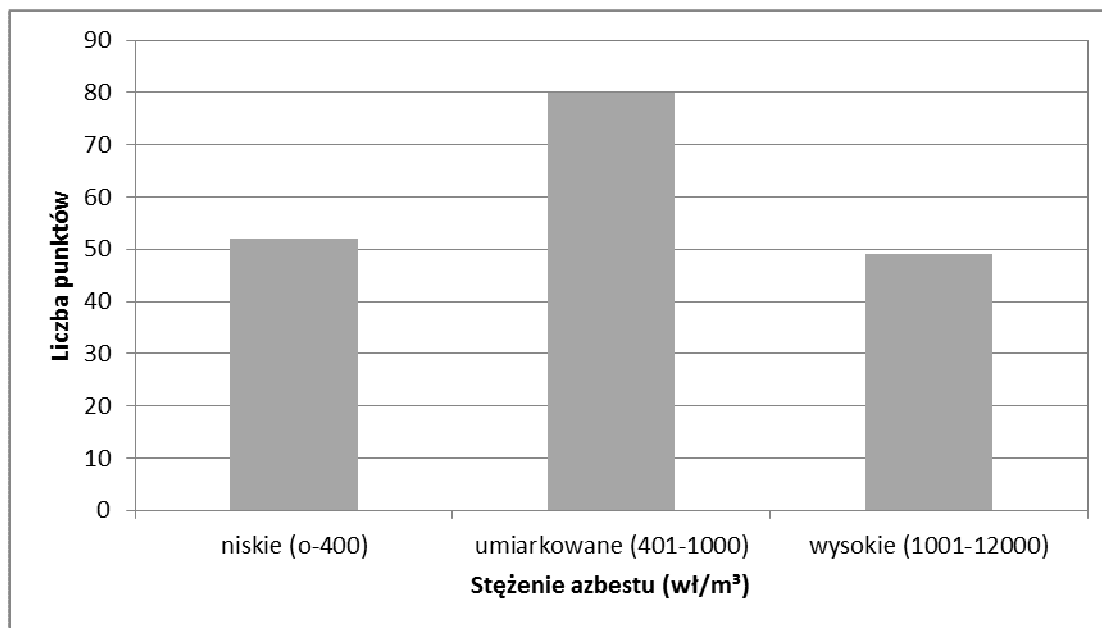
Stężenie włókien azbestu w powietrzu (imisja) na danym obszarze jest bezpośrednią miarą stosowaną do określenia dawki kumulowanej, będącej podstawą szacowania ryzyka zdrowotnego związanego z zanieczyszczeniem środowiska azbestem na danym obszarze.

Pomiary stężenia włókien azbestu w województwie łódzkim zostały wykonane w 2004, 2005, 2008 i 2010 r.³ Punkty pomiarowe zostały wyznaczone w 23 powiatach na terenie 66 gmin. Łącznie na terenie województwa łódzkiego pobrano 881 próbek powietrza. Rozkład wartości stężeń azbestu w powietrzu atmosferycznym na terenie województwa łódzkiego został przedstawiony na wykresie nr 1.

³ Szeszenia-Dąbrowska Neonila, Sobala Wojciech: „Zanieczyszczenie środowiska azbestem. Skutki zdrowotne.” Łódź, 2010



Wykres nr 1 Rozkład punktów pomiarowych na terenie województwa łódzkiego według wielkości stężeń⁴



Średnie stężenie włókien azbestu w powiecie piotrkowskim wynosiło 1.070 wł/m³ (na podstawie 54 próbek, pobranych w 8 punktach na terenie 4 gmin)⁵.

Głównymi skutkami narażenia na pył azbestu są: azbestoza, międzybłoniak opłucnej i rak płuca. Zachorowania na azbestozę płuc pojawiają się przy znacznym narażeniu na pył azbestu (rzędu setek tysięcy włókien na 1 m³). Na podstawie przeprowadzonych badań można uznać, iż narażenia występujące w środowisku komunalnym (do 1000 włókien/m³) są niewystarczające do wywołania azbestozy. Dla międzybłoniaka płuc oraz raka płuca zaobserwowano wzrost zachorowań osób narażonych środowiskowo na pył azbestu.⁶

Biologiczna agresywność pyłu azbestowego jest zależna od stopnia penetracji i ilości włókien, które zatrzymały się w dolnej części układu oddechowego. Włókna cienkie o średnicy poniżej 3 mikrometrów przenoszone są łatwiej i docierają do końcowych odcinków dróg oddechowych, a włókna grube, o średnicy powyżej 5 mikrometrów, zatrzymują się w górnych odcinkach dróg oddechowych. Skręcone włókna chryzotylu o dużej średnicy mają tendencję do zatrzymywania się wyżej w porównaniu z igłowymi włóknami azbestów amfibolowych, z łatwością przenikających do obwodowych części płuc. Największe zagrożenie dla organizmu ludzkiego stanowią włókna respirabilne, dostające się z powietrzem do pęcherzyków płucnych, o średnicy mniejszej od 3 mikrometrów.⁷

Na podstawie przeprowadzonych badań⁸ znaczącego wzrostu liczby przypadków międzybłoniaka należy spodziewać się po około 50-60 latach od okresu, w którym zostało znacznie zanieczyszczone środowisko. Podstawą do oceny stężeń były badania prowadzone w latach 2004-2008, a narażenie we wcześniejszych latach oszacowane zostało na podstawie danych o wielkości produkcji wyrobów azbestowych. Szacuje się, iż ekspozycja na pył azbestowy powoduje na świecie ok. 100 tys. zgonów rocznie.

⁴ Szeszenia-Dąbrowska Neonila, Sobala Wojciech: „Zanieczyszczenie środowiska azbestem. Skutki zdrowotne.” Łódź, 2010

⁵ Ibidem

⁶ Ibidem

⁷ Na podstawie: „Azbest. Ekspozycja zawodowa i środowiskowa.”, pod red. Neonili Szeszenia-Dąbrowskiej, Łódź, 2004

⁸ Szeszenia-Dąbrowska Neonila, Sobala Wojciech: „Zanieczyszczenie środowiska azbestem. Skutki zdrowotne.” Łódź, 2010



W stanowisku wyrażonym przez uczestników European Asbestos Conference: Policy, Status & Human Rights (22-23 września 2005 r. w Brukseli) zalecane jest m.in.⁹:

1. rygorystyczne przestrzeganie przepisów prawnych dotyczących azbestu,
2. przeprowadzenie inwentaryzacji budynków publicznych zawierających materiały azbestowe do końca 2007 r. oraz pozostałych do 2008 r.
3. opracowanie regulacji prawnych dotyczących usuwania materiałów zawierających azbest,
4. określenie minimum pomocy finansowej dla poszkodowanych.

⁹ Ibidem



4. Uwarunkowania prawne użytkowania i usuwania wyrobów azbestowych

W ustawie z dnia 27 kwietnia 2001 r. - Prawo ochrony środowiska (Dz. U. z 2013 r., poz. 1232 z późn. zm.) zabroniono wprowadzania do obrotu lub ponownego wykorzystywania substancji stwarzających szczególne zagrożenie dla środowiska, w tym azbestu.

4.1. Azbest jako substancja szczególnie niebezpieczna

Substancje stwarzające szczególne zagrożenie dla środowiska powinny być wykorzystywane, przemieszczane i eliminowane przy zachowaniu środków ostrożności, a instalacje lub urządzenia, w których jest lub był wykorzystywany azbest, powinny zostać oczyszczone lub unieszkodliwione. Do instalacji lub urządzeń, co do których istnieje podejrzenie, iż były w nich wykorzystywane substancje stwarzające szczególne zagrożenie dla środowiska, stosuje się wymagania dotyczące postępowania z instalacjami i urządzeniami, w których były lub są wykorzystywane te substancje.

Na mocy rozporządzenia Ministra Gospodarki z dnia 13 grudnia 2010 r. w sprawie wymagań w zakresie wykorzystywania wyrobów zawierających azbest oraz wykorzystywania i oczyszczania instalacji lub urządzeń, w których były lub są wykorzystywane wyroby zawierające azbest (Dz. U. z 2011 r., Nr 8, poz. 31), wyroby zawierające azbest mogą być wykorzystywane w sposób niestwarzający zagrożenia dla zdrowia ludzi i środowiska w terminie do **dnia 31 grudnia 2032 r.**

W rozporządzeniu Ministra Środowiska z dnia 9 grudnia 2014 r. w sprawie katalogu odpadów (Dz.U. z 2014 r., poz. 1923) azbest jako składnik odpadów został zaliczony do kategorii odpadów niebezpiecznych (C25):

- 06 07 01* Odpady azbestowe z elektrolizy
- 06 13 04* Odpady z przetwarzania azbestu
- 10 11 81* Odpady zawierające azbest
- 10 13 09* Odpady zawierające azbest z produkcji elementów cementowo-azbestowych
- 10 13 10* Odpady z produkcji elementów cementowo-azbestowych inne niż wymienione w 10 13 09
- 15 01 11* Opakowania z metali zawierające niebezpieczne porowate elementy wzmocnienia konstrukcyjnego (np. azbest), włącznie z pustymi pojemnikami ciśnieniowymi
- 16 01 11* Okładziny hamulcowe zawierające azbest
- 16 02 12* Zużyte urządzenia zawierające wolny azbest
- 17 06 01* Materiały izolacyjne zawierające azbest
- 17 06 05* Materiały konstrukcyjne zawierające azbest

4.2. Obowiązki właścicieli nieruchomości

Na mocy rozporządzenia Ministra Gospodarki z dnia 13 grudnia 2010 r. w sprawie wymagań w zakresie wykorzystywania wyrobów zawierających azbest oraz wykorzystywania i oczyszczania instalacji lub urządzeń, w których były lub są wykorzystywane wyroby zawierające azbest (Dz. U. z 2011 r. Nr 8, poz. 31), wyroby zawierające azbest, instalacje lub urządzenia zawierające azbest, drogi utwardzone odpadami zawierającymi azbest, rury azbestowo-cementowe oraz usunięte wyroby zawierające azbest powinny być inwentaryzowane poprzez sporządzenie spisu z natury.



Wykorzystujący wyroby azbestowe powinien ująć wynik inwentaryzacji w „Informacji o wyrobach zawierających azbest” (załącznik 2). Corocznie w terminie **do dnia 31 stycznia** osoba fizyczna, nieprowadząca działalności gospodarczej, powinna przedłożyć wynik inwentaryzacji odpowiednio wójtowi, burmistrzowi lub prezydentowi miasta, a przedsiębiorcy i osoby fizyczne, prowadzące działalność gospodarczą - właściwemu marszałkowi województwa.

Zgodnie z rozporządzeniem Ministra Gospodarki, Pracy i Polityki Społecznej z dnia 2 kwietnia 2004 r. w sprawie sposobów i warunków bezpiecznego użytkowania i usuwania wyrobów zawierających azbest (Dz. U. Nr 71, poz. 649 z późn. zm.), właściciel, użytkownik wieczysty lub zarządca nieruchomości, a także obiektu, urządzenia budowlanego, instalacji przemysłowej lub innego miejsca zawierającego azbest, powinien przeprowadzić kontrole stanu wyrobów azbestowych w terminach wynikających z oceny stanu tych wyrobów. Z przeprowadzonej kontroli okresowej powinna zostać sporządzona „Ocena stanu i możliwości bezpiecznego użytkowania wyrobów zawierających azbest” (załącznik nr 4). Wyroby zakwalifikowane, na podstawie przeprowadzonej oceny, do usunięcia, powinny zostać usunięte, a wyroby niezakwalifikowane do usunięcia - winny być odpowiednio zabezpieczone. Po dokonaniu zabezpieczenia należy ponownie wykonać ocenę w ciągu 30 dni.

Instalacje lub urządzenia zawierające azbest oraz użytkowane bez zabezpieczenia drogi i pozostawione w ziemi, wyłączone z użytkowania, rury azbestowo-cementowe powinny zostać oznakowane. W przypadku braku możliwości trwałego umieszczenia oznakowania na instalacji lub urządzeniu zawierającym azbest, oznakowanie powinno być umieszczone w widocznym miejscu, w każdym pomieszczeniu, w którym taka instalacja lub urządzenie się znajdują, dodając ostrzeżenie „Pomieszczenie zawiera azbest”.

Oznakowanie rur azbestowo-cementowych umieszcza się na stałych elementach nadpoziomowych instalacji.

4.3. Obowiązki jednostek samorządu terytorialnego

Jednostki samorządu terytorialnego powinny corocznie w terminie **do 31 stycznia** przedkładać marszałkowi województwa „Informacje o wyrobach zawierających azbest” (załącznik 2) sporządzone dla obiektów, stanowiących ich własność, w których użytkowane są wyroby azbestowe.

Jednostki samorządu terytorialnego powinny oznakować drogi utwardzone odpadami zawierającymi azbest na elementach pionowych na całym odcinku drogi, po każdym skrzyżowaniu z inną drogą. Drogi zabezpieczone nie podlegają oznakowaniu po potwierdzeniu braku emisji włókien azbestu z odpadów zawierających azbest wykorzystanych do utwardzenia drogi zabezpieczonej. Wzór oznakowania został zamieszczony w załączniku nr 1.

W urzędzie gminy oraz na stronie internetowej urzędu powinna być ogólnie dostępna informacja o rozmieszczeniu dróg zabezpieczonych oraz dróg utwardzonych odpadami zawierającymi azbest.

Wójt, burmistrz lub prezydent miasta powinien przedkładać marszałkowi województwa **do 31 marca** za poprzedni rok kalendarzowy (załącznik nr 3), informację o rodzaju, ilości i miejscach występowania substancji stwarzających szczególne zagrożenie dla środowiska w formie elektronicznej, na informatycznych nośnikach danych w rozumieniu



art. 3 pkt 1 ustawy z dnia 17 lutego 2005 r. o informatyzacji działalności podmiotów realizujących zadania publiczne (Dz. U. z 2014, poz. 1114 z późn. zm.).

W oparciu o zapisy §4 ust. 2 Rozporządzenia Ministra Środowiska z dnia 20 grudnia 2012 r. zmieniającego rozporządzenie w sprawie sposobu przedkładania marszałkowi województwa informacji o rodzaju, ilości i miejscach występowania substancji stwarzających szczególnie zagrożenie dla środowiska (Dz. U. z 2013 r., poz. 24) informacje dotyczące wyrobów zawierających azbest są bezpośrednio wprowadzane przez wójta, burmistrza, prezydenta miasta do bazy azbestowej administrowanej przez ministra właściwego do spraw gospodarki, dostępnej za pośrednictwem sieci Internet w serwisie internetowym Bazy Azbestowej: www.bazaazbestowa.gov.pl. Rozporządzenie Ministra Środowiska z dnia 20 grudnia 2012 r. w sprawie sposobu prowadzenia przez marszałka województwa rejestru wyrobów zawierających azbest (Dz. U. z 2013 r., poz. 25) określa, iż rejestr ten jest prowadzony przez marszałków w formie elektronicznej przy użyciu systemu teleinformatycznego w rozumieniu art. 3 pkt 3 ww. ustawy z dnia 17 lutego 2005 r. o informatyzacji działalności podmiotów realizujących zadania publiczne (Dz. U. z 2014, poz. 1114 z późn. zm.) i stanowi integralną część bazy azbestowej dostępnej pod adresem www.bazaazbestowa.gov.pl.

4.4. Obowiązki wykonawcy prac polegających na usuwaniu wyrobów azbestowych

Wytwórca odpadów, który prowadzi działalność polegającą na świadczeniu usług w zakresie budowy, rozbiórki, remontu obiektów, czyszczenia zbiorników lub urządzeń oraz sprzątnięcia, konserwacji i napraw, a więc także firmy świadczące usługi w zakresie usuwania azbestu (poza instalacjami), w świetle ustawy z dnia 14 grudnia 2012 r. o odpadach (Dz. U. z 2013 r., poz. 21 z późn. zm.), nie jest już zobowiązany do uzyskania decyzji zatwierdzającej program gospodarki odpadami, a także program gospodarki odpadami niebezpiecznymi. Na mocy nowej ustawy ww. decyzje, wydane na podstawie przepisów dotychczasowych wygasły, natomiast pozwolenia na wytwarzanie odpadów, wydane na podstawie przepisów dotychczasowych, zachowują ważność na czas, na jaki zostały wydane. Firmy świadczące usługi w zakresie usuwania azbestu zobowiązane są jednak do przestrzegania przepisów ustawy o odpadach w zakresie postępowania z wytworzonymi odpadami. Ponadto, zgodnie z zapisami art. 66 oraz 75 ustawy z dnia 14 grudnia 2012 r. o odpadach firmy te mają obowiązek prowadzenia ewidencji odpadów, a także rocznego składania właściwemu marszałkowi sprawozdania o wytwarzanych odpadach i gospodarowaniu odpadami (do 15 marca za poprzedni rok kalendarzowy). Ewidencję odpadów prowadzi się z zastosowaniem kart ewidencji odpadów i kart przekazania odpadów.

Zgodnie z rozporządzeniem Ministra Gospodarki, Pracy i Polityki Społecznej z dnia 2 kwietnia 2004 r. w sprawie sposobów i warunków bezpiecznego użytkowania i usuwania wyrobów zawierających azbest (zm. Rozporządzeniem Ministra Gospodarki z dnia 5 sierpnia 2010 r.), wykonawca prac polegających na zabezpieczaniu i usuwaniu wyrobów zawierających azbest, zobowiązany jest ponadto do przeszkolenia przez uprawnioną instytucję zatrudnianych pracowników, osób kierujących lub nadzorujących prace w zakresie bezpieczeństwa i higieny pracy przy zabezpieczaniu i usuwaniu tych wyrobów oraz przestrzegania procedur dotyczących bezpiecznego postępowania, posiadania niezbędnego wyposażenia technicznego i socjalnego oraz opracowania przed rozpoczęciem prac szczegółowego planu prac usuwania wyrobów zawierających azbest, obejmującego w szczególności:

- a) identyfikację azbestu w przewidzianych do usunięcia materiałach, na podstawie udokumentowanej informacji od właściciela lub zarządcy obiektu albo też na podstawie badań przeprowadzonych przez laboratorium wyposażone w sprzęt



umożliwiający ich prawidłową analizę i zdolne do stosowania odpowiedniej techniki identyfikacyjnej,

- b) informacje o metodach wykonywania planowanych prac,
- c) zakres niezbędnych zabezpieczeń pracowników oraz środowiska przed narażeniem na szkodliwość emisji azbestu,
- d) ustalenie niezbędnego dla rodzaju wykonywanych prac monitoringu powietrza.

Wykonawca prac polegających na zabezpieczeniu lub usunięciu wyrobów zawierających azbest z miejsca, obiektu, urządzenia budowlanego lub instalacji przemysłowej, a także z terenu prac obowiązany jest także do zgłoszenia zamiaru przeprowadzenia tych prac właściwemu organowi nadzoru budowlanego, właściwemu okręgowemu inspektorowi pracy oraz właściwemu państwowemu inspektorowi sanitarnemu w terminie co najmniej 7 dni przed rozpoczęciem prac.

W celu zapewnienia warunków bezpiecznego usuwania wyrobów zawierających azbest z miejsca ich występowania, wykonawca prac obowiązany jest do:

1. izolowania od otoczenia obszaru prac przez stosowanie osłon zabezpieczających przenikanie azbestu do środowiska,
2. ogrodzenia terenu prac z zachowaniem bezpiecznej odległości od traktów komunikacyjnych dla osób pieszych, nie mniejszej niż 1 m, przy zastosowaniu osłon zabezpieczających przed przenikaniem azbestu do środowiska,
3. umieszczenia w strefie prac w widocznym miejscu tablic informacyjnych o następującej treści: „Uwaga! Zagrożenie azbestem”; w przypadku prowadzenia prac z wyrobami zawierającymi krokidolit treść tablic informacyjnych powinna być następująca: „Uwaga! Zagrożenie azbestem – krokidolitem”,
4. zastosowania odpowiednich środków technicznych ograniczających do minimum emisję azbestu do środowiska,
5. zastosowania w obiekcie, gdzie prowadzone są prace, odpowiednich zabezpieczeń przed pyleniem i narażeniem na azbest, w tym uszczelnienia otworów okiennych i drzwiowych, a także innych zabezpieczeń przewidzianych w planie bezpieczeństwa i ochrony zdrowia,
6. codziennego usuwania pozostałości pyłu azbestowego ze strefy prac przy zastosowaniu podciśnieniowego sprzętu odkurzającego lub metodą czyszczenia na mokro,
7. izolowania pomieszczeń, w których zostały przekroczone dopuszczalne wartości stężeń pyłu azbestowego dla obszaru prac, w szczególności izolowania pomieszczeń w przypadku prowadzenia prac z wyrobami zawierającymi krokidolit,
8. stosowania zespołu szczelnych pomieszczeń, w których następuje oczyszczenie pracowników z azbestu, przy usuwaniu pyłu azbestowego przekraczającego dopuszczalne wartości stężeń,
9. zapoznania pracowników bezpośrednio zatrudnionych przy pracach z wyrobami zawierającymi azbest lub ich przedstawicieli z planem prac, a w szczególności z wymogami dotyczącymi bezpieczeństwa i higieny pracy w czasie wykonywania prac.

Do transportu wyrobów i odpadów zawierających azbest stosuje się przepisy:

1. ustawy z dnia 19 sierpnia 2011 r. o przewozie towarów niebezpiecznych (Dz. U., Nr 227, poz. 1367 z późn. zm.),
2. Rozporządzenia Ministra Transportu, Budownictwa i Gospodarki Morskiej z dnia 15 lutego 2012 r. w sprawie świadectwa dopuszczenia pojazdu ADR (Dz. U. z 2015 r., poz. 320),
3. Rozporządzenia Ministra Transportu, Budownictwa i Gospodarki Morskiej z dnia 15 lutego 2012 r. w sprawie egzaminów dla kierowców przewożących towary niebezpieczne (Dz. U. z 2014 r., poz. 304).



Prace związane z usuwaniem wyrobów zawierających azbest powinny być prowadzone w sposób uniemożliwiający emisję azbestu do środowiska. Po wykonaniu prac, wykonawca ma obowiązek złożenia właścicielowi, użytkownikowi wieczystemu lub zarządcy pisemnego oświadczenia o prawidłowości wykonania prac oraz o oczyszczeniu terenu z pyłu azbestowego, z zachowaniem właściwych przepisów technicznych i sanitarnych. Oświadczenie to powinno być przechowywane przez okres co najmniej 5 lat.

Do transportu wyrobów i odpadów zawierających azbest stosuje się przepisy o przewozie towarów niebezpiecznych. Wyroby i odpady zawierające azbest powinny zostać odpowiednio oznakowane, a transport wyrobów i odpadów zawierających azbest, należy wykonać w sposób uniemożliwiający emisję azbestu do środowiska. Przed załadowaniem przygotowanych odpadów zawierających azbest środek transportu powinien być oczyszczony z elementów umożliwiających uszkodzenie opakowań w trakcie transportu. Ładunek odpadów zawierających azbest powinien być tak umocowany, aby w trakcie transportu nie był narażony na wstrząsy, przewracanie lub wypadnięcie z pojazdu.

4.5. Składowanie odpadów zawierających azbest

Zgodnie z rozporządzeniem Ministra Gospodarki, Pracy i Polityki Społecznej z dnia 2 kwietnia 2004 r. w sprawie sposobów i warunków bezpiecznego użytkowania i usuwania wyrobów zawierających azbest, (Dz. U. Nr 71, poz. 649, z późn. zm.) odpady zawierające azbest powinny być składowane na składowiskach odpadów niebezpiecznych lub na wydzielonych częściach składowisk odpadów innych niż niebezpieczne i obojętne albo na podziemnych składowiskach odpadów niebezpiecznych.

Składowiska odpadów niebezpiecznych lub wydzielone części na terenie składowisk odpadów innych niż niebezpieczne i obojętne, przeznaczone do wyłącznego składowania odpadów niebezpiecznych, pochodzących z budowy, remontu i rozbiórki obiektów budowlanych oraz infrastruktury drogowej, wymienionych w katalogu odpadów, oznaczonych kodami: 17 06 01* materiały izolacyjne zawierające azbest lub 17 06 05* materiały konstrukcyjne zawierające azbest, powinny być budowane w specjalnie wykonanych zagłębieniach terenu ze ścianami bocznymi zabezpieczonymi przed osypywaniem się. Odpady składowane są w opakowaniu, w którym zostały dostarczone na składowisko odpadów. Każdorazowo po umieszczeniu odpadów na składowisku odpadów ich powierzchnia jest zabezpieczana przed emisją pyłów przez przykrycie izolacją syntetyczną lub warstwą ziemi. Na składowisku odpadów lub kwaterze nie są prowadzone roboty mogące powodować uwolnienie włókien. Składowanie odpadów należy zakończyć na poziomie 2 m poniżej poziomu terenu otoczenia, a następnie składowisko odpadów powinno zostać wypełnione ziemią do poziomu terenu.

Zgodnie z rozporządzeniem Ministra Środowiska z dnia 30 kwietnia 2013 r. w sprawie składowisk odpadów (Dz. U. z 2013 r., poz. 523), na składowiskach odpadów niebezpiecznych lub na ich wydzielonych częściach na terenie składowisk odpadów innych niż niebezpieczne i obojętne, przeznaczonych do wyłącznego składowania odpadów, o których mowa wyżej, po wypełnieniu składowiska warstwą ziemi, nie mogą być budowane budynki, wykonywane wykopy, instalacje naziemne i podziemne ani nie mogą być prowadzone roboty naruszające strukturę tego składowiska odpadów.



5. Wyroby azbestowe na terenie Gminy Sulejów

5.1. Ogólna charakterystyka Gminy Sulejów¹⁰

Gmina miejsko-wiejska Sulejów znajduje się w południowo-wschodniej części województwa łódzkiego, w powiecie piotrkowskim. Graniczy z następującymi 6 gminami: od północy z gminą Wolbórz (powiat piotrkowski), od wschodu z gminą Mniszków (powiat opoczyński), od południowego-wschodu z gminą Aleksandrów (powiat piotrkowski), od południa z gminą Ręczno (powiat piotrkowski), od zachodu z gminą Rozprza (powiat piotrkowski), od północnego-zachodu z gminą Piotrków Trybunalski (powiat piotrkowski).

Teren gminy obejmuje miasto Sulejów oraz 25 sołectw: Barkowice, Barkowice Mokre, Biała, Biłska Wola, Biłska Wola-Kolonia, Kałek, Klementynów, Kłudzice, Koło, Korytnica, Krzewiny, Kurnędz, Łazy-Dąbrowa, Łęczno, Nowa Wieś, Podlubień, Poniatów, Przygłów, Uszczyn, Witów, Witów-Kolonia, Włodzimierzów, Wójtostwo, Zalesice, Zalesice-Kolonia, w których znajduje się 35 miejscowości.

Gmina Sulejów usytuowana jest na granicy dwóch prowincji: Niżu Środkowoeuropejskiego i Wyżyn Polskich, na granicy dwóch podprowincji: Nizin Środkowopolskich i Wyżyny Małopolskiej, w makroregionach Wzniesienia Południowomazowieckie i Wyżyna Przedborska, w mezoregionach Równina Piotrkowska oraz Wzgórza Radomszczańskie.

Powierzchnia gminy wynosi 18.823 ha i zamieszkuje ją 16.308 osób, co daje gęstość zaludnienia 87 os./km². 8.226 mieszkańców to kobiety, współczynnik feminizacji w Sulejowie wynosi 1,02. Gminę charakteryzuje ujemny przyrost naturalny oraz dodatnie saldo migracji. Także w powiecie przyrost naturalny jest ujemny a saldo migracji dodatnie. W 2012 roku zarejestrowano 792 osoby bezrobotne (GUS 2014).

Gmina Sulejów dysponuje 189,3 km czynnej sieci wodociągowej (objęte jest nią 82,3% ludności), 32,9 km sieci kanalizacyjnej (24,6% ludności) oraz 32.053 km sieci gazowej (14,9% ludności). Na terenie gminy funkcjonuje oczyszczalnia zlokalizowana w Sulejowie o wydajności 3.237m³ na dobę.

Powierzchnia lasów w gminie wynosi 7.939 ha, lesistość gminy oceniona jest na 42,2% i wynik ten jest wyższy niż średnia dla województwa. 9.248 ha obejmują użytki rolne, z czego 7.904 ha to grunty orne.

Przez teren gminy przebiega droga krajowa nr 12 Łask – Radom i nr 74 Sulejów – Kielce oraz droga wojewódzka nr 742 Piotrków - Włoszczowa.

W 2014 roku w rejestrze REGON widniały 1.264 podmioty, z czego 27 należało do sektora publicznego, a 1.236 do sektora prywatnego. Na liczbę podmiotów z sektora prywatnego składają się 1.082 jednostki prowadzone przez osoby fizyczne, 31 spółek handlowych, 2 spółki handlowe z udziałem kapitału zagranicznego, 3 spółdzielnie, 2 fundacje oraz 33 stowarzyszenia i organizacje społeczne.

Elementami podlegającymi ochronie prawnej na terenie gminy jest: dwa rezerваты przyrody, park krajobrazowy, obszar chronionego krajobrazu, zespół przyrodniczo-krajobrazowy oraz dwa obszary siedliskowe Natura 2000.

¹⁰ Statystyczne Vademecum Samorządowca: Gmina Miejsko-Wiejska Sulejów, Urząd Statystyczny w Łodzi, Bank Danych Lokalnych Głównego Urzędu Statystycznego: stat.gov.pl, Program Ochrony Środowiska dla Gminy Sulejów na lata 2010-2013, Strategia rozwoju turystyki i kultury w Gminie Sulejów na lata 2007-2020, Geoserwis Generalnej Dyrekcji Ochrony Środowiska: <http://geoserwis.gdos.gov.pl/>, <http://obszary.natura2000.org.pl/>, strona internetowa Gminy Sulejów: <http://sulejow.pl>



Rezerwat przyrody Las Jabłoniowy powstał w 1996 r., jego powierzchnia wynosi 19,03 ha. Utworzony został w celu zachowania ciągłości istnienia populacji dzikich gatunków drzew i krzewów owocowych. Rezerwat znajduje się na terenie Sulejowskiego Parku Krajobrazowego.

Rezerwat przyrody Lubiaszów został utworzony w 1958 r. Położony jest w obrębie Sulejowskiego Parku Krajobrazowego. Jego powierzchnia wynosi 202,4 ha. Ochroną objęte zostały pozostałości lasu pierwotnego na Wyżynie Łódzkiej. Wiele z drzew rosnących na terenie rezerwatu spełnia kryteria pomników przyrody.

Sulejowski Park Krajobrazowy obejmuje obszar 17.444 ha, został utworzony w 1994 roku. Razem z Przedborskim Parkiem Krajobrazowym oraz Spalskim Parkiem Krajobrazowym tworzą Zespół Parków Nadpilicznych. Ochroną objęty jest fragment rzeki Pilicy, Zbiornik Sulejowski, a także najbardziej cenne przyrodniczo tereny do nich przyległe.

Specjalny obszar ochrony siedlisk Natura 2000 Lubiaszów w Puszczy Pilickiej obejmuje swoim zasięgiem Rezerwat przyrody Lubiaszów. Ochroną objęte są drzewostany dawnej Puszczy Pilickiej, będące ekosystemami o naturalnych cechach. O naturalnym charakterze świadczy m.in. duży udział martwego drewna na dnie lasu. Dominującymi fitocenozy są grądy subkontynentalne.

Specjalny obszar ochrony siedlisk Natura 2000 Dolina Środkowej Pilicy zajmuje powierzchnię 3.787,4 ha. Obejmuje odcinek Pilicy od Przedbórza do Sulejowa (długości około 40 km). Odznacza się naturalnym charakterem nieuregulowanej rzeki Pilicy, dodatkowo występuje tu stosunkowo naturalna roślinność. Cechą charakterystyczną jest także duża różnorodność siedlisk – występują na tym terenie zarówno lasy łęgowe, torfowiska, turzycowiska, a wraz z oddalaniem się od rzeki ustępują one miejsca łąkom i pastwiskom. Wśród gatunków szczególnie cennych znajdują się 4 gatunki ryb (kozy, minoga strumieniowego, minoga ukraińskiego, głowacza białopłetwego), wydry oraz bobra. Obszar ten stanowi także miejsce bytowania dla 19 gatunków ptaków z Załącznika I Dyrektywy Ptasiej.

5.2. Inwentaryzacja wyrobów azbestowych na terenie Gminy Sulejów

Źródłem danych o rozmieszczeniu i ilości wyrobów zawierających azbest na terenie Gminy Sulejów była inwentaryzacja wyrobów azbestowych. Została ona przeprowadzona w trakcie wizyt terenowych w okresie lipiec-sierpień 2015 r. Inwentaryzacją objęto wyłącznie użytkowane na zewnątrz budynków wyroby zawierające azbest, stanowiące pokrycia dachowe i elewacje budynków. Zastosowano następujące metody pozyskania danych:

1. wywiad terenowy,
2. zapytania ankietowe.

Wywiad terenowy zastosowano w odniesieniu do osób fizycznych, właścicieli posesji oraz przedsiębiorstw prowadzących działalność gospodarczą, a metodą ankietową objęto Urząd Miejski w Sulejowie.

W wyniku przeprowadzonych prac inwentaryzacyjnych stwierdzono, że:

1. w 2.009 budynkach mieszkalnych wraz z zabudową gospodarczą oraz innych obiektach zamontowane zostały płyty azbestowo-cementowe o łącznej powierzchni 314.786 m²,
2. 7 obiektów użyteczności publicznej jest pokrytych płytami azbestowo-cementowymi o powierzchni 1.631 m²,
3. na 36 posesjach zinwentaryzowano składowane płyty azbestowo-cementowe o łącznej powierzchni 4.401 m²,



4. na terenie Gminy wykorzystywanych jest 8.500 mb rur wodociągowych wykonanych z wyrobów zawierających azbest,
5. brak jest dróg utwardzonych odpadami zawierającymi azbest.

5.2.1. Metodyka przeprowadzenia inwentaryzacji

Inwentaryzacja wyrobów azbestowych na terenie Gminy Sulejów została przeprowadzona przez pracowników terenowych w okresie lipiec-sierpień 2015 r. W terenie wykonano spis gospodarstw domowych, obiektów produkcyjnych i usługowych, gdzie stwierdzono wykorzystywanie płyt azbestowo-cementowych jako pokrycia dachowe.

Obiekty pokryte płytami zawierającymi azbest zostały opisane przez pracowników terenowych zgodnie z wytycznymi zawartymi w na stronie bazy azbestowej. Określony został dokładny adres występowania azbestu, tj. miejscowość, ulica, numer, jak również typ azbestu w podziale na płyty faliste (W02) i płyty płaskie (W01). Wykonana także została pogładowa ocena stopnia pilności usunięcia azbestu w podziale na: 1, 2 i 3 z zastosowaniem kryteriów zgodnych z rozporządzeniem Ministra Gospodarki z dnia 5 sierpnia 2010 r. zmieniającym rozporządzenie w sprawie sposobów i warunków bezpiecznego użytkowania i usuwania wyrobów zawierających azbest. Uzyskane dane zostały następnie odniesione do map ewidencyjnych.

Każdemu zinwentaryzowanemu obiektowi przypisana została funkcja w podziale na: mieszkalną, gospodarczą, mieszkalno-gospodarczą, produkcyjną i inną.

Pokrycia dachowe z obiektów, które uzyskały ocenę 1 powinny zostać usunięte natychmiast. Uzyskanie oceny 2 oznacza, że w ciągu kolejnego roku powinien zostać wykonany kolejny przegląd, a ocena 3 stanowi, że wyroby azbestowe wymagają ponownej oceny w terminie do 5 lat.

Ilość wyrobów zawierających azbest szacowana była przez pracowników terenowych w terenie poprzez liczenie płyt azbestowo-cementowych znajdujących się na budynkach. Następnie ilość azbestu została zweryfikowana z wykorzystaniem zdjęć lotniczych i innych podkładów mapowych.

Dane te zostały przygotowane w odpowiednim formacie zgodnie z informacjami zawartymi na stronie bazy azbestowej:

1. miejsce występowania wyrobów azbestowych (ulica, numer posesji),
2. typ płyt azbestowo-cementowych w podziale na płyty faliste (W02) i płyty płaskie (W01),
3. stopień pilności usunięcia azbestu oceniony w trakcie wizyt terenowych zgodnie z wymaganiami „Oceny stanu i możliwości bezpiecznego użytkowania wyrobów zawierających azbest”,
4. ilość płyt azbestowo-cementowych (w m²),
5. ilość płyt azbestowo-cementowych w Mg,
6. numer obrębu ewidencyjnego,
7. numer działki ewidencyjnej,
8. funkcja obiektów.



5.2.2. Płyty azbestowo-cementowe stanowiące pokrycia dachów obiektów budowlanych

Całkowita ilość płyt azbestowo-cementowych zinwentaryzowanych na terenie Gminy Sulejów stanowiących pokrycia dachów wynosi 314.786 m². Powierzchnia pokryć dachowych wykonanych z płyt azbestowo-cementowych została przeliczona z [m²] na [Mg] przy założeniu, że średnia masa 1 m² płyt azbestowo-cementowych wynosi 0,011 Mg¹¹.

Tabela nr 1 Zinwentaryzowana ilość płyt azbestowo-cementowych stanowiących pokrycia dachowe budynków na terenie Gminy Sulejów

Lp.	Typ płyt	Powierzchnia [m ²]	Masa [Mg]
1	płyty azbestowo-cementowe płaskie	3 025	33,5
2	płyty azbestowo-cementowe faliste	311 761	3 429,5
	Razem	314 786	3 463,0

Łącznie zinwentaryzowano 2.009 obiektów z wyrobami azbestowymi. Liczbę obiektów w poszczególnych miejscowościach gminy przedstawiono w tabeli nr 2. Szczegółowe zestawienie obiektów, w których zinwentaryzowane zostały płyty azbestowo-cementowe zostało zamieszczone w załączniku nr 5.

Tabela nr 2 Liczba zinwentaryzowanych budynków z pokryciem azbestowym na terenie Gminy Sulejów

Lp.	Miejscowość	Liczba obiektów	Powierzchnia [m ²]	Masa [Mg]
1	Adelinów	3	384	4
2	Barkowice	57	9 198	101
3	Barkowice Mokre	41	5 954	65
4	Biała	205	28 726	316
5	Bilska Wola	91	10 339	114
6	Bilska Wola-Kolonia	99	11 203	123
7	Dorotów	11	1 055	12
8	Kątek	48	10 204	112
9	Klementynów	15	1 904	21
10	Kłudzice	91	18 087	199
11	Koło	96	14 087	155
12	Korytnica	8	2 528	28
13	Krzewiny	88	14 533	160
14	Kurnędz	114	19 733	217
15	Łazy-Dąbrowa	75	10 733	118
16	Łęczno	125	18 420	203
17	Mikołajów	6	919	10
18	Nowa Wieś	36	8 653	95

¹¹ Źródło danych: www.bazaazbestowa.gov.pl



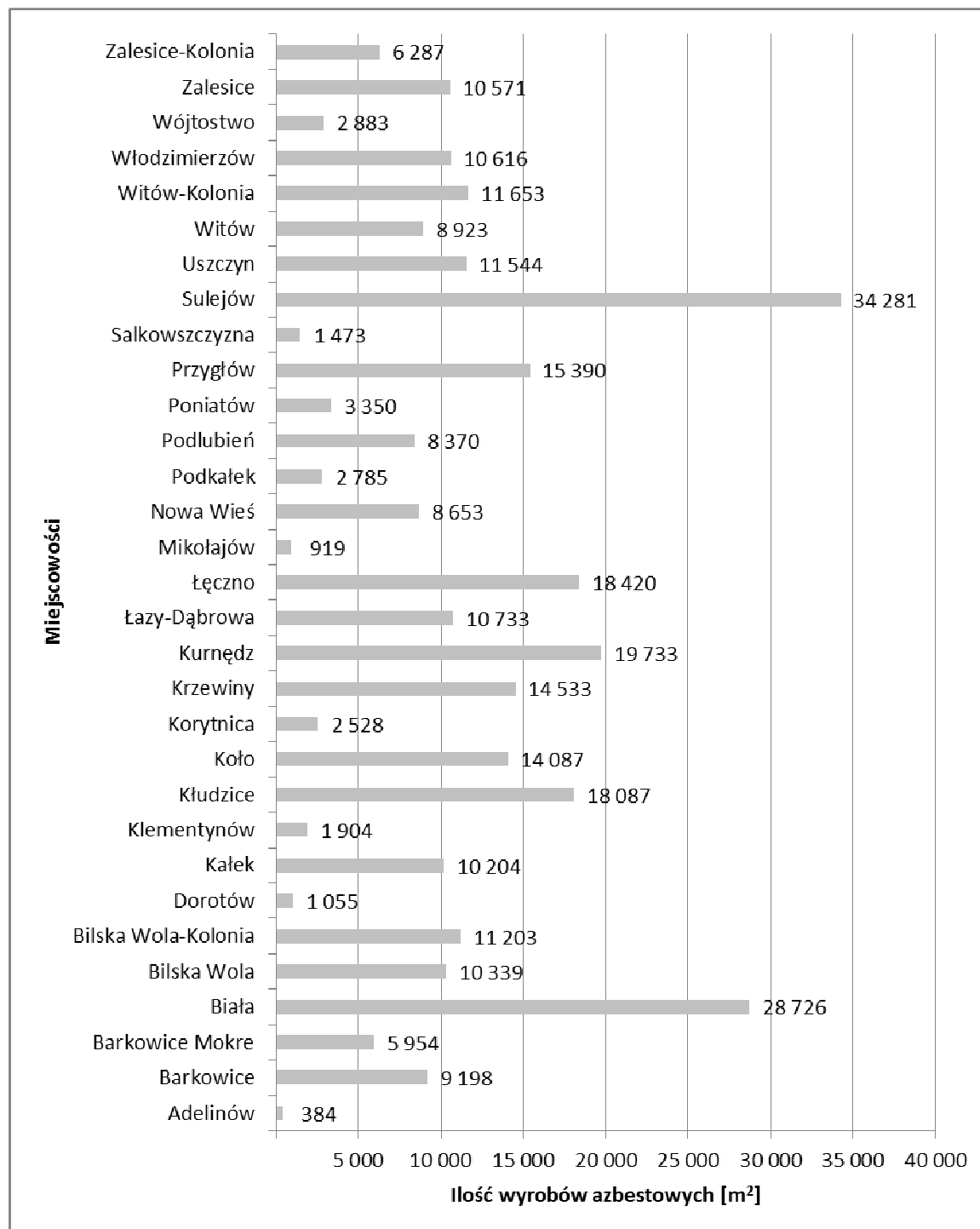
Lp.	Miejscowość	Liczba obiektów	Powierzchnia [m ²]	Masa [Mg]
19	Podkałek	15	2 785	31
20	Podlubień	66	8 370	92
21	Poniatów	19	3 350	37
22	Przygłów	78	15 390	169
23	Salkowszczyzna	9	1 473	16
24	Sulejów	282	34 281	377
25	Uszczyn	55	11 544	127
26	Witów	38	8 923	98
27	Witów-Kolonia	61	11 653	128
28	Włodzimierzów	78	10 616	117
29	Wójtostwo	26	2 883	32
30	Zalesice	49	10 571	116
31	Zalesice-Kolonia	24	6 287	69
	Razem	2 009	314 786	3 463

Najwięcej obiektów z pokryciem dachowym wykonanym z płyt azbestowo-cementowych znajduje się w miejscowościach: Sulejów i Biała. Stanowią one ponad 24% łącznej liczby zinwentaryzowanych obiektów na terenie Gminy Sulejów. Najmniej obiektów z pokryciem azbestowym znajduje się w miejscowościach Adelinów i Mikołajów. Stanowią one 0,45% zinwentaryzowanych budynków.

Strukturę rozmieszczenia obiektów pokrytych płytami azbestowo-cementowymi w podziale na poszczególne miejscowości gminy przedstawiono na wykresie nr 2.



Wykres nr 2 Rozmieszczenie obiektów pokrytych płytami azbestowo-cementowymi na terenie Gminy Sulejów w podziale na poszczególne miejscowości [w m²]





5.2.3. Struktura własnościowa zinwentaryzowanych obiektów

W celu opracowania wyników inwentaryzacji pod kątem struktury własnościowej pozyskano z Urzędu Miejskiego w Sulejowie informacje o typie własności poszczególnych obiektów w podziale na:

1. własność prywatną,
2. własność Skarbu Państwa,
3. własność Gminy Sulejów,
4. własność Powiatu Piotrkowskiego,
5. własność Województwa Łódzkiego,
6. własność PKP,
7. własność MON,
8. własność ANR,
9. współwłasność.

Na podstawie przekazanych danych przygotowano analizę wyników inwentaryzacji w podziale na typ własności.

Tabela nr 3 Wyniki inwentaryzacji w podziale na typ własności

Lp.	Typ własności	Powierzchnia [m ²]	Masa [Mg]
1	Własność prywatna	307 018	3 377
2	Własność Skarbu Państwa	2 433	27
3	Własność Gminy Sulejów	5 335	59
4	Własność Powiatu Piotrkowskiego	0	0
5	Własność Województwa Łódzkiego	0	0
6	Własność PKP	0	0
7	Własność MON	0	0
8	Własność ANR	0	0
9	Współwłasność	0	0
	Razem	314 786	3 463

Ponad 97% zinwentaryzowanych płyt azbestowo-cementowych jest własnością osób prywatnych, 0,8% to własność Skarbu Państwa, 1,7% to własność Gminy Sulejów.



5.2.4. Stan techniczny zinwentaryzowanych wyrobów azbestowych

Zestawienie wyników inwentaryzacji w podziale na stopień pilności usunięcia azbestu zostało przygotowane w tabeli nr 4. Ocena ta ma charakter poglądowy i nie jest formalną „Oceną...” w rozumieniu obowiązującego prawa. Obowiązki właścicieli nieruchomości zostały opisane w rozdziale 4.3. „Programu”.

Tabela nr 4 Wyniki inwentaryzacji w podziale na poglądowy stopień pilności usunięcia azbestu

Lp.	Stopień pilności	Opis	Liczba obiektów	Powierzchnia [m ²]	Masa [Mg]
1	1	wymiana lub naprawa wymagana bezzwłocznie	0	0	0
2	2	ponowna ocena wymagana w czasie do 1 roku	0	0	0
3	3	ponowna ocena w terminie do 5 lat	2 009	314 786	3 463
	Razem		2 009	314 786	3 463

Poglądowa ocena jakości wyrobów zawierających azbest stanowiących pokrycia dachów na terenie Gminy Sulejów z wykorzystaniem wymagań zawartych w rozporządzeniu Ministra Gospodarki z dnia 5 sierpnia 2010 r. zmieniającym rozporządzenie w sprawie sposobów i warunków bezpiecznego użytkowania i usuwania wyrobów zawierających azbest, wykazała, iż:

- nie zinwentaryzowano wyrobów wymaga wymiany lub naprawy bezzwłocznie, tj. zostało zaliczonych do 1 stopnia pilności,
- nie zinwentaryzowano wyrobów wymaga ponownej oceny w czasie do 1 roku, czyli zaliczonych do 2 stopnia pilności,
- 100% zinwentaryzowanych wyrobów wymaga ponownej oceny w terminie do 5 lat, tj. zostało zaliczonych do 3 stopnia pilności.

5.2.5. Analiza funkcjonalności zinwentaryzowanych obiektów

Łącznie w trakcie prac inwentaryzacyjnych spisanych zostało 2.009 obiektów budowlanych, z czego 20,5% stanowią budynki mieszkalne, 65,6% gospodarcze, około 1% mieszkalno-gospodarcze, a około 0,7% to budynki użyteczności publicznej i przemysłowe. Ponad 12% spośród zinwentaryzowanych budynków pełni inne funkcje (wiaty, altany, itp.).

Tabela nr 5 Wyniki inwentaryzacji według funkcji obiektów

Lp.	Funkcje budynków	Liczba obiektów	Powierzchnia [m ²]	Masa [Mg]
1	Mieszkalny	412	57 399	631
2	Mieszkalno-gospodarczy	20	3 725	41
3	Gospodarczy	1 318	233 180	2 565
4	Użyteczności publicznej	7	1 631	18
5	Przemysłowy	6	4 877	54
6	Inny	246	13 974	154
	Razem	2 009	314 786	3 463



5.2.6. Budynki użyteczności publicznej

Zgodnie z rozporządzeniem Ministra Infrastruktury z dnia 12 kwietnia 2002 r. w sprawie warunków technicznych, jakim powinny odpowiadać budynki i ich usytuowanie (Dz.U. Nr 75, poz. 690, z późn. zm.) budynkami użyteczności publicznej są budynki przeznaczone na potrzeby administracji publicznej, wymiaru sprawiedliwości, kultury, kultu religijnego, oświaty, szkolnictwa wyższego, nauki, wychowania, opieki zdrowotnej, społecznej lub socjalnej, obsługi bankowej, handlu, gastronomii, usług, w tym usług pocztowych lub telekomunikacyjnych, turystyki, sportu, obsługi pasażerów w transporcie kolejowym, drogowym, lotniczym, morskim lub wodnym śródlądowym oraz inne budynki przeznaczone do wykonywania podobnych funkcji, a także budynki biurowe lub socjalne.

Na terenie Gminy zinwentaryzowano 7 budynków użyteczności publicznej, w których występują wyroby azbestowo-cementowe. Zestawienie przedstawiono w tabeli nr 6.

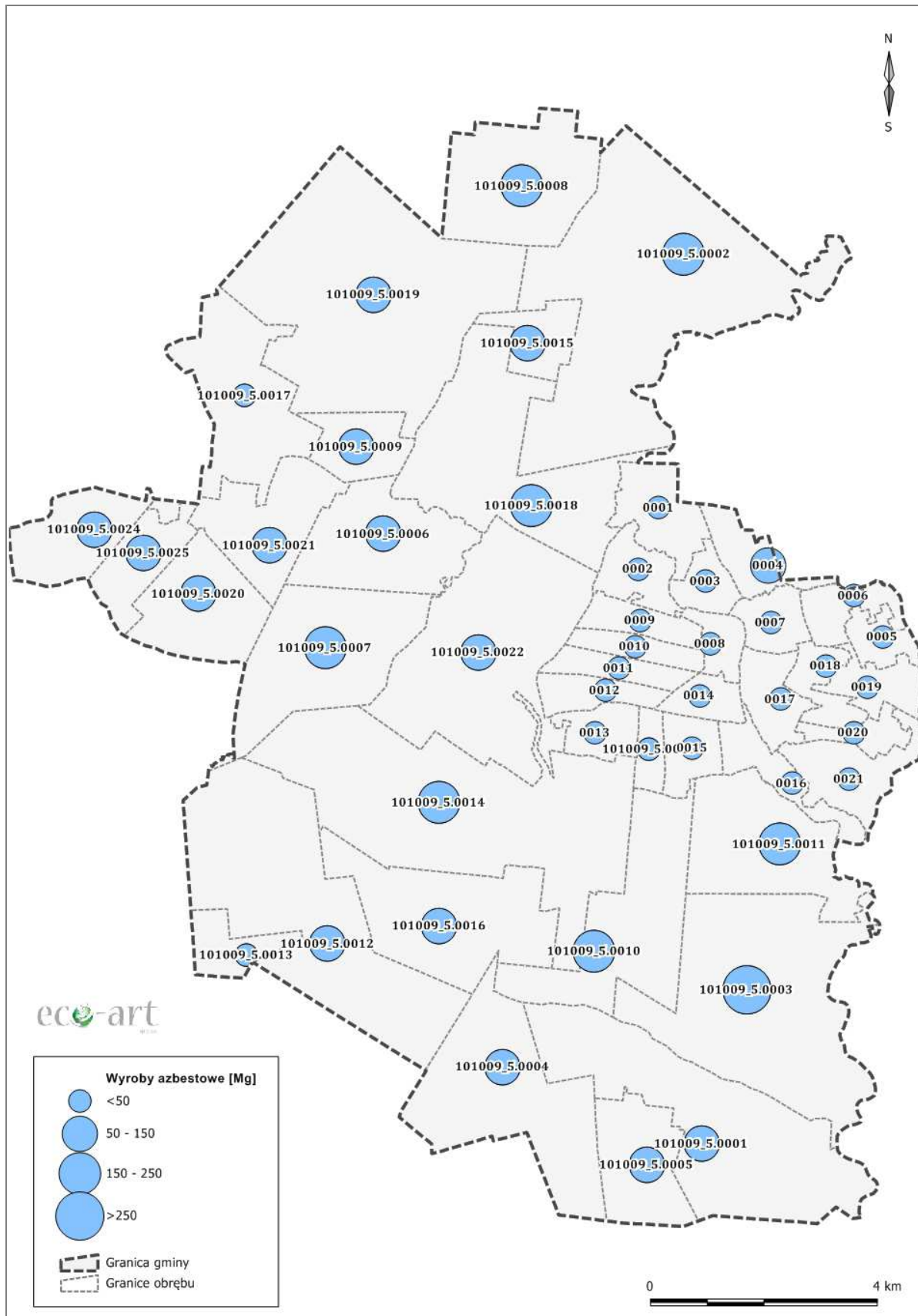
Tabela nr 6 Budynki użyteczności publicznej

Lp.	Miejscowość	Powierzchnia [m ²]	uwagi
1	Biała	30	Przystanek
2	Bilska Wola-Kolonia	12	Przystanek
3	Dorotów	26	Przystanek
4	Dorotów	345	Szkoła
5	Kłudzice	738	OSP
6	Koło	20	Przystanek
7	Łazy-Dąbrowa	460	OSP
Razem		1 673	

Na mapie nr 1 przedstawiono rozmieszczenie wyrobów azbestowych w poszczególnych obrębach ewidencyjnych Gminy.



Mapa nr 1
Rozmieszczenie wyrobów azbestowych w poszczególnych obrębach ewidencyjnych Gminy Sulejów





5.2.7. Rury azbestowo-cementowe do pozostawienia w ziemi

Rury i złącza azbestowo-cementowe do pozostawienia w ziemi to elementy wyłączonych z użytkowania instalacji ciepłowniczych, wodociągowych, kanalizacyjnych i elektroenergetycznych podziemnych, których usytuowanie nie naraża na kontakt z azbestem przy czynnościach obsługowych użytkowanych instalacji infrastrukturalnych.

W wodociągach gminnych na terenie Gminy Sulejów jest 8.500 mb. rur azbestowo-cementowych do pozostawienia w ziemi.

5.2.8. Drogi utwardzone odpadami zawierającymi azbest

Na terenie Gminy Sulejów nie ma dróg utwardzonych odpadami azbestowymi.

5.2.9. Odpady zawierające azbest zgromadzone na posesjach

W trakcie inwentaryzacji na terenie posesji zinwentaryzowano 48,4 Mg odpadów zawierających azbest. Zestawienie w podziale na poszczególne miejscowości Gminy Sulejów zostało przedstawione w tabeli nr 7.

Tabela nr 7 Odpady zawierające azbest zgromadzone na posesjach

Lp.	Miejscowość	Liczba obiektów	Powierzchnia [m ²]	Masa [Mg]
1	Biała	1	91	1
2	Bilska Wola	1	14	0,2
3	Dorotów	2	18	0,2
4	Kłudzice	1	132	1,5
5	Koło	1	37	0,4
6	Krzewiny	1	345	3,8
7	Łazy-Dąbrowa	1	189	2,1
8	Łęczno	2	167	1,8
9	Mikołajów	1	135	1,5
10	Nowa Wieś	1	95	1
11	Podkałek	1	171	1,9
12	Przygłów	4	537	5,9
13	Sulejów	8	848	9,3
14	Uszczyń	2	587	6,4
15	Witów-Kolonia	1	91	1
16	Włodzimierzów	4	278	3,1
17	Wójtostwo	2	340	3,7
18	Zalesice	1	53	0,6
19	Zalesice-Kolonia	1	273	3
	Razem	36	4 401	48,4



5.3. Przestrzenne rozmieszczenie wyrobów azbestowych na terenie Gminy Sulejów

Na podstawie inwentaryzacji przeprowadzonej w terenie z wykorzystaniem zdjęć lotniczych zostało opracowane przestrzenne rozmieszczenie wyrobów azbestowych na terenie Gminy Sulejów. Przygotowana mapa przedstawia lokalizację poszczególnych obiektów zawierających azbest wraz z numerami posesji, na których się znajdują.

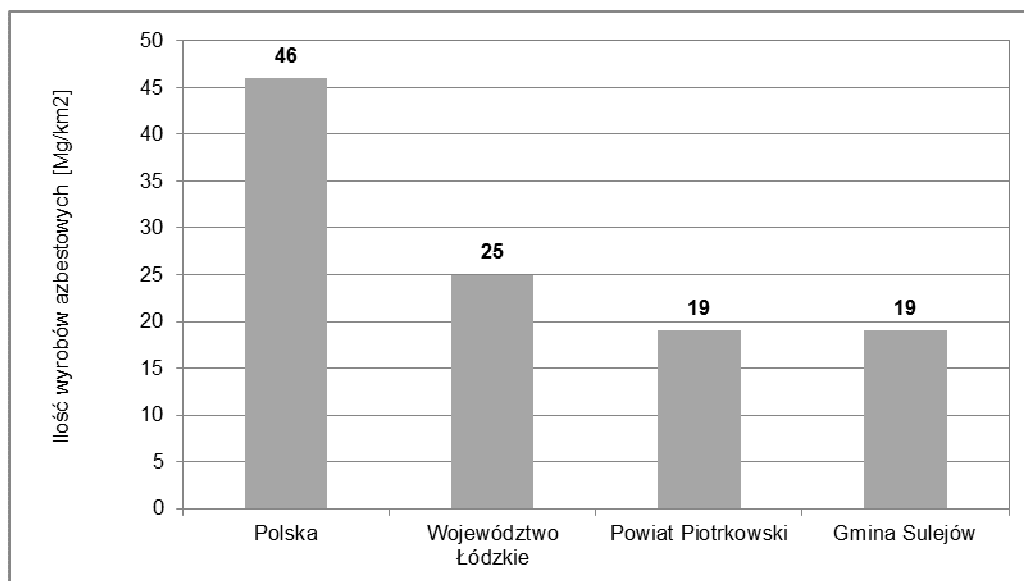


Mapa nr 2
Lokalizacja wyrobów azbestowych w granicach Gminy Sulejów



Całkowita powierzchnia zinwentaryzowanych wyrobów zawierających azbest na terenie Gminy Sulejów wynosi 319.187 m² płyt azbestowo-cementowych stanowiących pokrycia dachowe obiektów budowlanych i składowanych na terenie posesji. Graficzne porównanie wskaźników ilości wyrobów zawierających azbest na obszarze Polski, województwa łódzkiego, powiatu piotrkowskiego i Gminy Sulejów w przeliczeniu na powierzchnię¹² przedstawiono na wykresie nr 3.

Wykres nr 3 Porównanie wskaźnika ilości wyrobów zawierających azbest na obszarze Polski, województwa łódzkiego, powiatu piotrkowskiego i Gminy Sulejów [Mg/km²]



Na terenie Gminy Sulejów ilość wyrobów azbestowych w przeliczeniu na 1 km² powierzchni wynosi 19 Mg. Jest to identyczna wartość jak szacowana dla powiatu piotrkowskiego oraz niższa niż dla województwa łódzkiego.

¹² Źródło: Bank Danych Lokalnych



6. Harmonogram realizacji „Programu usuwania wyrobów zawierających azbest z terenu Gminy Sulejów na lata 2015-2032 wraz z inwentaryzacją”

Zgodnie z prawem wykorzystywanie azbestu lub wyrobów zawierających azbest zostało dopuszczone w użytkowanych instalacjach lub urządzeniach nie dłużej niż **do dnia 31 grudnia 2032 r.**

Realizacja „Programu” z założonymi celami bezpiecznego dla zdrowia i środowiska oczyszczenia terenu Gminy Sulejów z wyrobów zawierających azbest w terminie do końca 2032 r. będzie przebiegała zgodnie z następującymi kierunkami działań:

- 1. Inwentaryzacja wyrobów azbestowych i opracowanie bazy danych o wyrobach zawierających azbest wraz z aktualizacją.** Podstawą do opracowania „Programu” było przeprowadzenie inwentaryzacji wyrobów azbestowych i opracowanie bazy o wyrobach zawierających azbest. Zadanie zostało wykonane w 2015 r. Założono cykliczną aktualizację bazy danych o wyrobach zawierających azbest ze względu na fakt, iż 100% wyrobów zostało ocenionych jako wymagające ponownej oceny w ciągu 5 lat.
- 2. Działania informacyjno-edukacyjne wśród mieszkańców.** W ramach działań informacyjno-edukacyjnych dla mieszkańców na stronie internetowej Gminy zbudowana zostanie zakładka tematyczna, w której prezentowane będą:
 - a) akty prawne dotyczące obowiązków postępowania z wyrobami zawierającymi azbest oraz regulujących sposób bezpiecznego ich usuwania i unieszkodliwiania,
 - b) informacje o zagrożeniach, jakie niesie za sobą azbest,
 - c) informacje o kolejnych działaniach władz podejmowanych w celu usunięcia azbestu z terenu Gminy Sulejów,
 - d) aktualny wykaz firm świadczących usługi z zakresu demontażu wyrobów zawierających azbest i transportu powstałych odpadów,
 - e) możliwościach finansowego wsparcia i właściwego postępowania w przypadku prac remontowych obejmujących wymianę wyrobów zawierających azbest.

Ponadto działania informacyjno-edukacyjne prowadzone będą równoległe z wykorzystaniem istniejących możliwości, poprzez np. zamieszczanie informacji na tablicach ogłoszeń w Urzędzie Miejskim w Sulejowie, a także na stronie internetowej Gminy.

Działania te mają na celu mobilizowanie właścicieli budynków do usunięcia wyrobów zawierających azbest poprzez system pomocy edukacyjnej i finansowej poprzez wskazanie możliwości pozyskania środków finansowych na usuwanie azbestu.

- 3. Usuwanie zinwentaryzowanych wyrobów azbestowych.** Wyroby zawierające azbest mogą być bezpiecznie eliminowane przez przedsiębiorstwa świadczące usługi z zakresu unieszkodliwiania i transportu wyrobów zawierających azbest. Aktualny wykaz podmiotów gospodarczych w zakresie transportu, zbierania i usuwania odpadów azbestowych jest dostępny w Urzędzie Marszałkowskim.

Przyjęto harmonogram działań, który jest zbieżny z programami nadrzędnymi:

- I etap:** lata 2015-2022,
II etap: lata 2023-2032.

Szacuje się, iż w I i II etapie zostanie usunięte po ok. 50% łącznej ilości wyrobów azbestowych.



Najczęściej stosowaną metodą unieszkodliwiania odpadów zawierających azbest jest ich składowanie. W województwie łódzkim funkcjonują dwa ogólnodostępne składowiska przyjmujące odpady zawierające azbest¹³:

- Składowisko odpadów niebezpiecznych w Płoszowie przyjmuje odpady azbestowe z terenu całego kraju. Składowisko jest zarządzane przez Eko-Radomsko Sp. z o.o. Wolna pojemność składowiska wynosi 13.400 m³,
- Składowisko odpadów niebezpiecznych w Pukininie przyjmuje odpady azbestowe z terenu całego kraju. Składowisko jest zarządzane przez ZGO AQUARIUM Sp. z o.o. Wolna pojemność składowiska wynosi 10.028 m³.

Najbliższym składowiskiem przyjmującym odpady zawierające azbest jest składowisko w Płoszowie, zlokalizowane w województwie łódzkim w Gminie Radomsko. Wolna pojemność składowiska wynosi 13.400 m³. Przyjmowane są materiały konstrukcyjne zawierające azbest.

Wykaz pozostałych dostępnych składowisk przyjmujących odpady zawierające azbest został zamieszczony w załączniku nr 6.

4. **Zapewnienie środków finansowych na realizację „Programu”**. Planuje się, że środki finansowe na realizację „Programu” będą pozyskiwane z budżetu Gminy Sulejów uchwalanego corocznie przez Radę Miejską w Sulejowie oraz ze źródeł zewnętrznych, tj. Wojewódzkiego Funduszu Ochrony Środowiska i Gospodarki Wodnej w Łodzi, Banku Gospodarki Żywnościowej, Programu Rozwoju Obszarów Wiejskich.
5. **Monitoring realizacji „Programu”**. Skuteczne zarządzanie realizacją „Programu” będzie możliwe dzięki wprowadzeniu wskaźników monitoringu oraz procesu corocznego raportowania mieszkańcom Gminy o wynikach realizacji „Programu”.
6. **Okresowa weryfikacja i aktualizacja „Programu”**. Ze względu na fakt, iż realizacja „Programu” jest procesem długoterminowym, w trakcie którego mogą ulec zmianie warunki prawne, finansowe i organizacyjne, zakładana jest aktualizacja „Programu”.

Harmonogram realizacji „Programu usuwania wyrobów zawierających azbest z terenu Gminy Sulejów na lata 2015-2032 wraz z inwentaryzacją” został podzielony na 2 etapy na podstawie harmonogramów przewidzianych w dokumentach krajowych, wojewódzkich i powiatowych w celu ułatwienia procesu monitorowania i raportowania:

- I etap – lata 2015-2022,
- II etap – lata 2023-2032,

Realizację zadań w poszczególnych obszarach w podziale na wyodrębnione etapy przedstawiono w tabeli nr 8. Przyjęto, iż perspektywa średnioterminowa to lata 2015-2022, a horyzont długoterminowy stanowią lata 2023-2032.

¹³ Za: Baza Azbestowa www.bazaazbestowa.gov.pl



Tabela nr 8 Harmonogram realizacji „Programu”

Lp.	Okres	Zadania
1	2015-2022	<ol style="list-style-type: none">1. Inwentaryzacja wyrobów azbestowych i opracowanie bazy wyrobów zawierających azbest2. Aktualizacja bazy danych o wyrobach azbestowych3. Akcje informacyjno-edukacyjne wśród mieszkańców4. Bezpieczne usunięcie i unieszkodliwienie ok. 50% wyrobów azbestowych5. Monitorowanie procesu usuwania wyrobów azbestowych6. Aktualizacja „Programu”
2	2023-2032	<ol style="list-style-type: none">1. Aktualizacja bazy danych o wyrobach azbestowych2. Bezpieczne usunięcie i unieszkodliwienie ok. 50% wyrobów azbestowych3. Monitorowanie procesu usuwania wyrobów azbestowych4. Aktualizacja „Programu”



7. Aspekty finansowe realizacji „Programu”

7.1. Przewidywane koszty realizacji „Programu”

Koszty realizacji „Programu” stanowią przede wszystkim koszty usunięcia i unieszkodliwienia wyrobów zawierających azbest, ale także zakup i montaż nowego pokrycia dachowego czy wykonania nowej elewacji.

W celu oszacowania kosztów usunięcia wyrobów azbestowych z dachów budynków przyjęto, że koszt demontażu 1 m² płyt azbestowych wynosi 10 zł, a koszt transportu i unieszkodliwienia odpadów zawierających azbest na uprawnionym składowisku wynosi 240 zł za tonę. W szacunkach nie uwzględniono inflacji. Koszt został wyliczony na podstawie informacji z listy firm usuwających azbest z posesji na terenie województwa łódzkiego.

Tabela nr 9 Koszty demontażu, transportu i składowania odpadów azbestowych na uprawnionych składowisku

Lata	Koszt demontażu płyt azbestowych	Koszt transportu i unieszkodliwienia	Razem
2015-2022	1 573 930 zł	427 080 zł	2 001 010 zł
2023-2032	1 573 930 zł	415 560 zł	1 989 490 zł
Razem	3 147 860 zł	842 640 zł	3 990 500 zł

Szacunkowe całkowite koszty usunięcia i unieszkodliwienia odpadów zawierających azbest z pokryć dachowych wynoszą 3.990.500 zł, w tym koszt demontażu azbestowych pokryć dachowych wynosi 3.147.860 zł, a koszt transportu i unieszkodliwienia na uprawnionym składowisku to 842.640 zł.

W celu oszacowania kosztów zakupu i montażu nowego pokrycia dachowego przyjęto, że średni koszt zakupu i ułożenia nowego pokrycia dachowego wykonanego z blachodachówki wynosi 50 zł za 1 m². W szacunkach nie uwzględniono inflacji.

Zestawienie kosztów usunięcia i unieszkodliwienia odpadów zawierających azbest z pokryć dachowych, a także zakupu i montażu nowego pokrycia dachowego zostało przygotowane w tabeli nr 10.

Tabela nr 10 Zestawienie kosztów usunięcia i unieszkodliwienia odpadów azbestowych oraz wykonania nowych pokryć dachowych na terenie Gminy Sulejów

Lata	Koszt usunięcia wyrobów azbestowych	Koszt wykonania nowego pokrycia dachowego	Całkowity koszt
2015-2022	2 001 010 zł	7 869 650 zł	9 870 660 zł
2023-2032	1 989 490 zł	7 869 650 zł	9 859 140 zł
Razem	3 990 500 zł	15 739 300 zł	19 729 800 zł

Całkowite koszty unieszkodliwienia, zakupu i montażu nowego pokrycia dachowego wynoszą ok. 19,7 mln zł.



Na terenie Gminy Sulejów zinwentaryzowano budynki z pokryciem dachowym wykonanym z płyt azbestowych, stanowiące własność Gminy Sulejów. Koszty usunięcia azbestu i zastąpienia pokryć dachowych zostały oszacowane w tabeli nr 11.

Tabela nr 11 Szacunek nakładów finansowych na usunięcie płyt azbestowo-cementowych z budynków będących własnością Gminy Sulejów

Okres	Ilość wyrobów do usunięcia [w m ²]	Koszt usunięcia wyrobów azbestowych	Koszt transportu i unieszkodliwienia odpadów azbestowych	Koszt wykonania nowego pokrycia dachowego	Razem
I etap	5 335	53 350 zł	14 084 zł	266 750 zł	334 184 zł
Razem	5 335	53 350 zł	14 084 zł	266 750 zł	334 184 zł

Łączne szacowane koszty usunięcia płyt azbestowo-cementowych oraz wymiany pokryć azbestowych z budynków należących do Gminy Sulejów wynoszą ok. 334 tys. zł.

Całkowite koszty realizacji „Programu usuwania wyrobów zawierających azbest z terenu Gminy Sulejów na lata 2015-2032 wraz z inwentaryzacją” stanowią koszty demontażu, transportu i unieszkodliwienia odpadów zawierających azbest na uprawnionym składowisku oraz koszty zakupu i montażu nowych pokryć dachowych czy wykonania elewacji (np. w procesie termomodernizacji budynków), a także koszty prowadzenia działań edukacyjnych wśród lokalnej społeczności, koszty pozyskiwania funduszy oraz monitorowanie i aktualizacja „Programu”. Szacunkowe koszty realizacji „Programu” zostały zebrane w tabeli nr 12.

Tabela nr 12 Szacunkowe koszty realizacji „Programu” wraz z możliwymi źródłami finansowania poszczególnych etapów prac

Okres	Zadania	Szacunkowe koszty	Potencjalne źródło finansowania ⁴⁾
2015 – 2022	Inwentaryzacja wyrobów azbestowych i opracowanie bazy wyrobów zawierających azbest ¹⁾		
	Aktualizacja bazy danych o wyrobach azbestowych	2 500	Budżet Gminy
	Akcje informacyjno-edukacyjne wśród mieszkańców	10 000	Budżet Gminy
	Bezpieczne usunięcie i unieszkodliwienie ok. 50% wyrobów azbestowych	2 001 010	Środki własne właścicieli obiektów, Budżet Gminy, środki z WFOŚiGW, BGŻ, PROW
	Zakup i montaż nowych pokryć dachowych	7 869 650	Środki własne właścicieli obiektów
	Monitorowanie procesu usuwania wyrobów azbestowych ²⁾	0	Budżet Gminy
	Termomodernizacja budynków	0	Środki własne właścicieli obiektów
	Aktualizacja Planu	5 000	Budżet Gminy
razem w okresie 2015-2022		9 888 160	



Okres	Zadania	Szacunkowe koszty	Potencjalne źródło finansowania ⁴⁾
2023 - 2032	Aktualizacja bazy danych o wyrobach azbestowych	2 500	Budżet Gminy
	Bezpieczne usunięcie i unieszkodliwienie ok. 50% wyrobów azbestowych	1 989 490	Środki własne właścicieli obiektów, Budżet Gminy, środki z WFOŚiGW, BGŻ, PROW
	Zakup i montaż nowych pokryć dachowych	7 869 650	Środki własne właścicieli obiektów
	Monitorowanie procesu usuwania wyrobów azbestowych ²⁾	0	Budżet Gminy
	Aktualizacja Planu	5 000	Budżet Gminy
razem w okresie 2023-2032		9 866 640	
Razem cały okres realizacji „Programu”		19 756 800	

Objaśnienia:

- 1) Inwentaryzacja wyrobów azbestowych i baza wyrobów zawierających azbest wraz z „Programem usuwania wyrobów zawierających azbest” zostały opracowane w 2015 r.
- 2) Proces monitorowania realizacji „Programu” będzie wykonywany w ramach zadań własnych Gminy

7.2. Potencjalne źródła finansowania usuwania azbestu

Potencjalnymi źródłami finansowania realizacji „Programu” są środki własne Gminy, a także środki z Wojewódzkiego Funduszu Ochrony Środowiska i Gospodarki Wodnej w Łodzi, kredyty preferencyjne z Banku Gospodarki Żywnościowej, a także środki przewidziane w Programie Rozwoju Obszarów Wiejskich na lata 2014-2020.

Przewidywane środki finansowe z budżetu Gminy Sulejów wynoszą ok. 2.000 zł rocznie.

Dostępnym instrumentem finansowania usuwania azbestu są środki oferowane przez **Wojewódzki Fundusz Ochrony Środowiska i Gospodarki Wodnej w Łodzi** Na liście przedsięwzięć priorytetowych planowanych do dofinansowania ze środków WFOŚiGW w Łodzi na 2015 r. w ramach programu dla osób fizycznych dotyczącego przedsięwzięć w zakresie ochrony ziemi przedmiotem dofinansowania są dotacje na częściowe spłaty kapitału kredytów bankowych przeznaczonych na realizację zadań związanych z usuwaniem wyrobów zawierających azbest.

Program priorytetowy dla osób fizycznych dotyczący przedsięwzięć w zakresie ochrony ziemi - dotacje na częściowe spłaty kapitału kredytów bankowych przeznaczonych na realizację zadań związanych z usuwaniem wyrobów zawierających azbest w latach 2015-2016 adresowany jest do osób fizycznych. Celem programu jest wspomaganie oczyszczania województwa łódzkiego z azbestu poprzez dofinansowanie zadań związanych z usuwaniem wyrobów zawierających azbest realizowanych przez osoby fizyczne. Osoby fizyczne mogą składać wnioski o dotację w bankach, które mają zawartą z Funduszem umowę o współpracy w zakresie współfinansowania zadań objętych Programem.

Dotacją mogą zostać objęte zadania związane z usuwaniem wyrobów zawierających azbest z budynków mieszkalnych i gospodarczych takich jak np. stodoły, obory, wiaty, szopy,



garaże, altany oraz usuwaniem wyrobów azbestowych zdemontowanych uprzednio z budynków i zgromadzonych na posesji osób fizycznych. Koszty kwalifikowane nie mogą przekroczyć 1.000,00 zł za 1 Mg kompleksowej usługi polegającej na usunięciu z posesji wyrobów zawierających azbest i ich unieszkodliwieniu. Dotacja nie może przekroczyć 90% kosztów kwalifikowanych zadania.

Kredyty preferencyjne udzielane są przez **Bank Gospodarki Żywnościowej (BGŻ)** we współpracy z Agencją Restrukturyzacji i Modernizacji Rolnictwa w oparciu o rozporządzenie Rady Ministrów z dnia 22 stycznia 2009 r. w sprawie realizacji niektórych zadań ARiMR.

Podmiotami uprawnionymi do ubiegania się o kredyt preferencyjny są osoby fizyczne, posiadające pełną zdolność do czynności prawnych, z wyłączeniem emerytów i rencistów, osoby prawne oraz jednostki organizacyjne, nie posiadające osobowości prawnej.

Przedmiotem kredytowania w ramach linii nIP są koszty rozbiórki i unieszkodliwienia materiałów szkodliwych, w tym wyrobów azbestowych w ramach realizowania inwestycji polegającej na budowie, przebudowie lub remoncie obiektów służących do prowadzenia działalności rolniczej w gospodarstwach rolnych lub działach specjalnych produkcji rolnej.

Warunki kredytowania są następujące:

1. oprocentowanie: zmienne, ustalane w oparciu o aktualną stopę redyskonta, nie mniej niż 2%,
2. kwota kredytu: nie może przekroczyć:
 - a. 80% wartości nakładów inwestycyjnych na gospodarstwo rolne i wynosić więcej niż 4.000.000 zł,
 - b. 70% wartości nakładów inwestycyjnych na dział specjalny produkcji rolnej i wynosić więcej 8.000.000 zł,
 - c. 70% wartości nakładów inwestycyjnych w przetwórstwie produktów rolnych i wynosić więcej niż 16.000.000 zł.

Łączna kwota kredytów udzielonych jednemu podmiotowi na realizację równocześnie kilku inwestycji wymienionych w pkt a) i b) nie może przekroczyć 8.000.000 zł. Łączna kwota kredytów udzielonych jednemu podmiotowi na realizację równocześnie kilku inwestycji wymienionych w pkt a) - c) nie może przekroczyć 16.000.000 zł. Okres kredytowania wynosi do 8 lat z dwuletnim okresem karencji.

Program Rozwoju Obszarów Wiejskich na lata 2014-2020 (PROW 2014-2020) został opracowywany na podstawie przepisów Unii Europejskiej. Zgodnie z przepisami Unii Europejskiej, Program jest wkomponowany w całościowy system polityki rozwoju kraju, w szczególności poprzez mechanizm Umowy Partnerstwa. Umowa ta określa strategię wykorzystania środków unijnych na rzecz realizacji wspólnych dla UE celów określonych w unijnej strategii wzrostu „Europa 2020 - Strategia na rzecz inteligentnego i zrównoważonego rozwoju sprzyjającego włączeniu społecznemu” z uwzględnieniem potrzeb rozwojowych danego państwa członkowskiego.

Celem głównym PROW 2014-2020 jest poprawa konkurencyjności rolnictwa, zrównoważone zarządzanie zasobami naturalnymi i działania w dziedzinie klimatu oraz zrównoważony rozwój terytorialny obszarów wiejskich.

W ramach PROW 2014-2020 przewidziano działanie pn. Inwestycje w środki trwałe, podzadanie 7.5.1. Pomoc na inwestycje w gospodarstwach rolnych (Modernizacja gospodarstw rolnych). W ramach poddziałania1 - Modernizacja gospodarstw rolnych zakres wsparcia obejmuje m.in. inne operacje związane z racjonalizacją technologii produkcji, wprowadzeniem innowacji, zmianą profilu produkcji, zwiększeniem skali produkcji, poprawą



jakości produkcji lub zwiększeniem wartości dodanej produktu. Restrukturyzacja gospodarstwa powinna prowadzić do wzrostu wartości dodanej brutto w gospodarstwie (GVA) co najmniej o 10% w odniesieniu do roku bazowego w okresie 5 lat od dnia przyznania pomocy. Beneficjentem działania może być rolnik prowadzący działalność rolniczą w celach zarobkowych lub grupa rolników.

Wsparcie objęte są gospodarstwa do 300 ha:

- do 60% kosztów kwalifikowalnych operacji dla młodych rolników i inwestycji zbiorowych, albo
- do 50% kosztów kwalifikowalnych operacji w przypadku innych beneficjentów,
- nie mniej niż 30% kosztów kwalifikowanych.

Maksymalna wielkość wsparcia dla beneficjenta, na jedno gospodarstwo (w tym na realizację projektów zbiorowych), w okresie realizacji Programu wynosi do 500.000 zł na inwestycje związane bezpośrednio z budynkami inwentarskimi lub magazynami paszowymi, w gospodarstwach, w których prowadzona jest produkcja zwierzęcą oraz do 200.000 zł pozostałe.



8. Monitoring realizacji „Programu usuwania wyrobów zawierających azbest z terenu Gminy Sulejów na lata 2015-2032 wraz z inwentaryzacją”

Istotnym elementem zarządzania „Programem” jest monitorowanie realizacji zadań w nim wyznaczonych, bieżące gromadzenie i analizowanie informacji dotyczących ilości i miejsc, z których usunięto wyroby zawierające azbest. Przewidywane zadania związane z monitorowaniem realizacji „Programu” to:

1. gromadzenie i aktualizacja danych liczbowych o ilości i rozmieszczeniu wyrobów zawierających azbest,
2. kontrola stopnia realizacji „Programu” i sporządzanie okresowych sprawozdań z jego realizacji,
3. kontrola wykorzystania środków finansowych.

Ocena wdrażania „Programu” powinna być wykonywana przy uwzględnieniu zaproponowanych w tabeli nr 13 wskaźników monitorowania.

Tabela nr 13 Wskaźniki oceny wdrażania „Programu”

Lp.	Wskaźniki oceny	jednostka
1	Ilość wyrobów zawierających azbest na 1 km ² powierzchni Gminy	Mg/km ²
2	Ilość unieszkodliwionych odpadów niebezpiecznych zawierających azbest	Mg/rok
3	Nakłady poniesione na usunięcie odpadów zawierających azbest	zł/rok
4	Liczba „dzikich wysypisk” z odpadami zawierającymi azbest	szt.

Lista wskaźników oceny nie jest zamknięta i może ulec rozszerzeniu. Wartość wskaźników w roku bazowym została przedstawiona w tabeli nr 14.

Tabela nr 14 Wartość wskaźników w roku bazowym

Lp.	Wskaźniki oceny	wielkość wskaźnika
1	Ilość wyrobów zawierających azbest na 1 km ² powierzchni Gminy	19 Mg/km ²
2	Ilość unieszkodliwionych odpadów niebezpiecznych zawierających azbest	207 Mg/rok
3	Nakłady poniesione na usunięcie odpadów zawierających azbest	234 735 zł/rok
4	Liczba „dzikich wysypisk” z odpadami zawierającymi azbest	0 szt.

Wskaźnik ilości wyrobów zawierających azbest na 1 km² powierzchni Gminy powinien ulegać zmniejszeniu w każdym roku realizacji „Programu”, począwszy od 19 Mg/km² w 2015 r.



9. Podsumowanie i wnioski

Głównym celem opracowania „Programu usuwania wyrobów zawierających azbest z terenu Gminy Sulejów na lata 2015-2032 wraz z inwentaryzacją” jest zaplanowanie usunięcia wyrobów azbestowych z terenu Gminy i ich bezpieczne unieszkodliwienie.

W trakcie inwentaryzacji pokryć dachowych wykonanych z płyt azbestowo-cementowych na terenie Gminy Sulejów pozyskano informacje o ilości i stanie wyrobów zawierających azbest zlokalizowanych w Gminie. Na podstawie przeprowadzonej inwentaryzacji stwierdzono, iż na terenie Gminy znajduje się 314.786 m² płyt azbestowo-cementowych, co po przeliczeniu daje 3.463 Mg. Płyty te stanowią pokrycia dachowe.

W wodociągach gminnych na terenie Gminy Sulejów jest 8.500 mb. rur azbestowo-cementowych do pozostawienia w ziemi.

Najbliższym składowiskiem przyjmującym odpady zawierające azbest jest składowisko w Płoszowie w województwie łódzkim. Odpady azbestowe mogą być przyjmowane także na pozostałych składowiskach w Polsce.

Proces usuwania wyrobów zawierających azbest powinien być zakończony do końca 2032 roku. Przyjęto harmonogram zgodny z „Programem Oczyszczania Kraju z Azbestu na lata 2009-2032”.

Na podstawie wyników inwentaryzacji płyt azbestowo-cementowych wykorzystywanych w budownictwie przyjęto, iż w etapie I w latach 2015-2022 powinno zostać unieszkodliwione ok. 157 tys. m² odpadów azbestowych, w etapie II w latach 2023-2032 – ok. 157 tys. m².

Szacunkowe koszty demontażu wyrobów zawierających azbest wynoszą ok. 3.148 tys. zł, a koszty transportu i unieszkodliwienia na uprawnione składowisko – 843 tys. zł. Natomiast koszty zakupu i montażu nowych pokryć dachowych wynoszą ponad 15.739 tys. zł. Należy podkreślić, iż koszty zakupu i montażu nowych pokryć dachowych stanowią około 80% kosztów realizacji „Programu”. Przewiduje się, że koszty te będą pokrywane głównie przez właścicieli obiektów.

Możliwe jest również wykorzystanie źródeł zewnętrznych finansowania części działań, polegających na bezpiecznym usuwaniu wyrobów azbestowych, tj. środków Wojewódzkiego Funduszu Ochrony Środowiska i Gospodarki Wodnej w Łodzi czy też kredytów preferencyjnych z Banku Gospodarki Żywnościowej, a także środków finansowych przewidzianych w Programie Rozwoju Obszarów Wiejskich na lata 2014-2020.

Monitoring procesu usuwania wyrobów zawierających azbest powinien być prowadzony w odniesieniu do poszczególnych budynków, co pozwoli na zaplanowanie i weryfikację działań związanych z terminami usuwania azbestu.



10. Spis tabel, wykresów i załączników

Tabela nr 1 Zinwentaryzowana ilość płyt azbestowo-cementowych stanowiących pokrycia dachowe budynków na terenie Gminy Sulejów.....	18
Tabela nr 2 Liczba zinwentaryzowanych budynków z pokryciem azbestowym na terenie Gminy Sulejów	18
Tabela nr 3 Wyniki inwentaryzacji w podziale na typ własności	21
Tabela nr 4 Wyniki inwentaryzacji w podziale na poglądowy stopień pilności usunięcia azbestu	22
Tabela nr 5 Wyniki inwentaryzacji według funkcji obiektów	22
Tabela nr 6 Budynki użyteczności publicznej.....	23
Tabela nr 7 Odpady zawierające azbest zgromadzone na posesjach.....	25
Tabela nr 8 Harmonogram realizacji „Programu”	31
Tabela nr 9 Koszty demontażu, transportu i składowania odpadów azbestowych na uprawionych składowisku	32
Tabela nr 10 Zestawienie kosztów usunięcia i unieszkodliwienia odpadów azbestowych oraz wykonania nowych pokryć dachowych na terenie Gminy Sulejów	32
Tabela nr 11 Szacunek nakładów finansowych na usunięcie płyt azbestowo-cementowych z budynków będących własnością Gminy Sulejów	33
Tabela nr 12 Szacunkowe koszty realizacji „Programu” wraz z możliwymi źródłami finansowania poszczególnych etapów prac.....	33
Tabela nr 13 Wskaźniki oceny wdrażania „Programu”	37
Tabela nr 14 Wartość wskaźników w roku bazowym	37
Wykres nr 1 Rozkład punktów pomiarowych na terenie województwa łódzkiego według wielkości stężeń	8
Wykres nr 2 Rozmieszczenie obiektów pokrytych płytami azbestowo-cementowymi na terenie Gminy Sulejów w podziale na poszczególne miejscowości [w m ²]	20
Wykres nr 3 Porównanie wskaźnika ilości wyrobów zawierających azbest na obszarze Polski, województwa łódzkiego, powiatu piotrkowskiego i Gminy Sulejów [Mg/km ²]	28
Załącznik nr 1 Wzór oznakowania instalacji lub urządzeń zawierających azbest, rur azbestowo-cementowych oraz dróg utwardzonych odpadami azbestowymi.....	42
Załącznik nr 2 Wzór informacji o wyrobach zawierających azbest	43
Załącznik nr 3 Wzór informacji o rodzaju, ilości i miejscach występowania azbestu, PCB oraz innych substancji stwarzających szczególne zagrożenie dla środowiska.....	44
Załącznik nr 4 Wzór oceny stanu i możliwości bezpiecznego użytkowania wyrobów zawierających azbest	45
Załącznik nr 5 Wyniki inwentaryzacji	47
Załącznik nr 6 Składowiska przyjmujące odpady zawierające azbest	98



11. Bibliografia

1. Bank Danych Lokalnych www.stat.gov.pl
2. Geoserwis Generalnej Dyrekcji Ochrony Środowiska:
www.geoserwis.gdos.gov.pl/p.gdos.gov.pl
3. Katalog obszarów Natura 2000: www.obszary.natura2000.org.pl/
4. Plan gospodarki odpadami województwa łódzkiego 2012
5. Program Ochrony Środowiska dla Gminy Sulejów na lata 2010-2013
6. Program Oczyszczania Kraju z Azbestu na lata 2009-2032, 2010
7. Rozporządzenie Ministra Gospodarki i Pracy z dnia 14 października 2005 r. w sprawie zasad bezpieczeństwa i higieny pracy przy zabezpieczaniu i usuwaniu wyrobów zawierających azbest oraz programu szkolenia w zakresie bezpiecznego użytkowania takich wyrobów, Dz.U. Nr 216, poz. 1824
8. Rozporządzenie Ministra Gospodarki z dnia 13 grudnia 2010 r. w sprawie wymagań w zakresie wykorzystywania wyrobów zawierających azbest oraz wykorzystywania i oczyszczania instalacji lub urządzeń, w których były lub są wykorzystywane wyroby zawierające azbest, Dz.U. z 2011 r., Nr 8, poz. 31
9. Rozporządzenie Ministra Gospodarki, Pracy i Polityki Społecznej z dnia 2 kwietnia 2004 r. w sprawie sposobów i warunków bezpiecznego użytkowania i usuwania wyrobów zawierających azbest, Dz.U. Nr 71, poz. 649
10. Rozporządzenie Ministra Środowiska z dnia 8 grudnia 2010 r. w sprawie wzorów dokumentów stosowanych na potrzeby ewidencji odpadów, Dz.U. Nr 249, poz. 1673
11. Rozporządzenie Ministra Środowiska z dnia 23 lipca 2009 r. w sprawie sposobu przedkładania marszałkowi województwa informacji o występowaniu substancji stwarzających szczególne zagrożenie dla środowiska, Dz.U. nr 124, poz. 1033
12. Rozporządzenie Ministra Gospodarki z dnia 5 sierpnia 2010 r. zmieniające rozporządzenie w sprawie sposobów i warunków bezpiecznego użytkowania i usuwania wyrobów zawierających azbest, Dz.U. nr 162, poz. 1089
13. Rozporządzenie Ministra Rolnictwa i Rozwoju Wsi z dnia 17 października 2007 r. w sprawie szczegółowych warunków i trybu przyznawania pomocy finansowej w ramach działania „Modernizacja gospodarstw rolnych” objętego Programem Rozwoju Obszarów Wiejskich na lata 2007-2013 Dz. U. Nr 193, poz. 1397, z późn. zm.
14. Rozporządzenie Ministra Rolnictwa i Rozwoju Wsi z dnia 17 października 2007 r. w sprawie szczegółowych warunków i trybu przyznawania pomocy finansowej w ramach działania „Różnicowanie w kierunku działalności nierolniczej” objętego Programem Rozwoju Obszarów Wiejskich na lata 2007-2013, Dz. U. Nr 200 poz. 1442, z późn. zm.
15. Rozporządzenie Ministra Rolnictwa i Rozwoju Wsi z dnia 17 lipca 2008 r. w sprawie szczegółowych warunków i trybu przyznawania oraz wypłaty pomocy finansowej w ramach działania „Tworzenie i rozwój mikroprzedsiębiorstw” objętego Programem Rozwoju Obszarów Wiejskich na lata 2007-2013, Dz. U. Nr 139, poz. 883, z późn. zm.
16. Rozporządzenia Ministra Transportu, Budownictwa i Gospodarki Morskiej z dnia 15 lutego 2012 r. w sprawie egzaminów dla kierowców przewożących towary niebezpieczne, Dz. U., Nr 0, poz. 191
17. Rozporządzenia Ministra Transportu, Budownictwa i Gospodarki Morskiej z dnia 15 lutego 2012 r. w sprawie świadectwa dopuszczenia pojazdu ADR, Dz. U., Nr 0, poz. 192
18. Rozporządzenie Ministra Środowiska z dnia 26 lutego 2009 r. zmieniające rozporządzenie w sprawie szczegółowych wymagań dotyczących lokalizacji, budowy, eksploatacji i zamknięcia, jakim powinny odpowiadać poszczególne typy składowisk odpadów, Dz.U. nr 39, poz. 320
19. Rozporządzenie Ministra Środowiska z dnia 27 września 2001 r. w sprawie katalogu odpadów, Dz.U. Nr 112, poz. 1206
20. Rozporządzenia Ministra Środowiska z dnia 20 grudnia 2012 r. zmieniającego rozporządzenie w sprawie sposobu przedkładania marszałkowi województwa informacji



- o rodzaju, ilości i miejscach występowania substancji stwarzających szczególne zagrożenie dla środowiska, Dz. U. z 2013 r. Nr 0, poz. 24
21. Rozporządzenie Ministra Środowiska z dnia 20 grudnia 2012 r. w sprawie sposobu prowadzenia przez marszałka województwa rejestru wyrobów zawierających azbest, Dz. U. z 2013 r. Nr 0, poz. 25
 22. Serwis internetowy sieci Natura 2000: www.natura2000.gdos.gov.pl
 23. Statystyczne Vademecum Samorządowca: Gmina Miejsko-Wiejska Sulejów, Urząd Statystyczny w Łodzi
 24. Strategia rozwoju turystyki i kultury w Gminie Sulejów na lata 2007-2020
 25. Strona internetowa Banku Ochrony Środowiska S.A. www.bosbank.pl
 26. Strona internetowa Gminy Sulejów: www.sulejow.pl
 27. Strona internetowa Wojewódzkiego Funduszu Ochrony Środowiska i Gospodarki Wodnej w Łodzi, www.wfosigw.lodz.pl
 28. Szeszenia-Dąbrowska Neonila, Sobala Wojciech: „Zanieczyszczenie środowiska azbestem. Skutki zdrowotne”, Łódź, 2010
 29. Ustawa z dnia 19 czerwca 1997 r. o zakazie stosowania wyrobów zawierających azbest, Dz.U. z 2004 r. Nr 3, poz. 20, z późn. zm.
 30. Ustawa z dnia 14 grudnia 2012 r. o odpadach, Dz. U. z 2013 r. Nr 0, poz. 21
 31. Ustawa z dnia 27 kwietnia 2001 r. - Prawo ochrony środowiska, Dz. U. z 2013 r. poz. 1232 z późn. zm.
 32. Ustawa z dnia 27 kwietnia 2001 r. o odpadach, Dz.U. z 2007 r. Nr 39 poz. 251, z późn. zm.
 33. Ustawa z dnia 17 lutego 2005 r. o informatyzacji działalności podmiotów realizujących zadania publiczne, Dz. U. Nr 64, poz. 565 z późn. zm.
 34. Ustawa z dnia 19 sierpnia 2011 r. o przewozie towarów niebezpiecznych, Dz. U., Nr 227, poz. 1367 z późn. zm.



Załącznik nr 1 Wzór oznakowania instalacji lub urządzeń zawierających azbest, rur azbestowo-cementowych oraz dróg utwardzonych odpadami azbestowymi

Pomieszczenie zawiera azbest*



* Tylko w przypadku oznakowania pomieszczenia w związku z brakiem możliwości trwałego umieszczenia oznakowania na instalacji lub urządzeniu zawierającym azbest.

Wszystkie instalacje lub urządzenia zawierające azbest oraz rury azbestowo-cementowe powinny być oznakowane w następujący sposób:

- 1) oznakowanie zgodne z podanym wzorem powinno mieć wymiary: co najmniej 5 cm wysokości (H) i 1/2H szerokości;
- 2) oznakowanie powinno składać się z:
 - a) części górnej ($h = 40\% H$) zawierającej literę "a" w białym kolorze na czarnym tle,
 - b) części dolnej ($60\% H$) zawierającej standardowy napis w białym lub czarnym kolorze na czerwonym tle; napis powinien być wyraźnie czytelny;
- 3) jeżeli wyrób zawiera krokidolit, standardowo stosowany zwrot "zawiera azbest" powinien być zastąpiony zwrotem "zawiera krokidolit/azbest niebieski".

Wzór oznakowania dróg utwardzonych odpadami zawierającymi azbest przed wejściem w życie ustawy z dnia 19 czerwca 1997 r. o zakazie stosowania wyrobów zawierających azbest, ale niezabezpieczonych trwale przed emisją włókien azbestu



Wszystkie drogi utwardzone odpadami zawierającymi azbest przed wejściem w życie ustawy z dnia 19 czerwca 1997 r. o zakazie stosowania wyrobów zawierających azbest, ale niezabezpieczone trwale przed emisją włókien azbestu, powinny być oznakowane w następujący sposób:

- 1) oznakowanie zgodne z podanym wzorem powinno mieć wymiary: co najmniej 30 cm wysokości (H) i 1/2H szerokości;
- 2) oznakowanie powinno składać się z:
 - a) części górnej ($h = 40\% H$) zawierającej literę "a" w białym kolorze na czarnym tle,
 - b) części dolnej ($60\% H$) zawierającej standardowy napis w białym lub czarnym kolorze na czerwonym tle; napis powinien być wyraźnie czytelny.



Załącznik nr 2 Wzór informacji o wyrobach zawierających azbest

INFORMACJA O WYROBACH ZAWIERAJĄCYCH AZBEST¹⁾

1. Nazwa miejsca/urządzenia/instalacji, adres²⁾:

.....

2. Wykorzystujący wyroby zawierające azbest – imię i nazwisko lub nazwa i adres:

.....

3. Rodzaj zabudowy³⁾:

4. Numer działki ewidencyjnej⁴⁾:

5. Numer obrębu ewidencyjnego⁴⁾:

6. Nazwa, rodzaj wyrobu⁵⁾:

.....

7. Ilość posiadanych wyrobów⁶⁾:

8. Stopień pilności⁷⁾:

9. Zaznaczenie miejsca występowania wyrobów⁸⁾:

a) nazwa i numer dokumentu:

b) data ostatniej aktualizacji:

10. Przewidywany termin usunięcia wyrobów:

11. Ilość usuniętych wyrobów zawierających azbest przekazanych do unieszkodliwienia⁶⁾:

.....
(podpis)

data

¹⁾ Za wyrób zawierający azbest uznaje się każdy wyrób zawierający wagowo 0,1 % lub więcej azbestu.

²⁾ Adres faktycznego miejsca występowania azbestu należy uzupełnić w następującym formacie: województwo, powiat, gmina, miejscowość, ulica, numer nieruchomości.

³⁾ Należy podać rodzaj zabudowy: budynek mieszkalny, budynek gospodarczy, budynek przemysłowy, budynek mieszkalno-gospodarczy, inny.

⁴⁾ Należy podać numer działki ewidencyjnej i numer obrębu ewidencyjnego faktycznego miejsca występowania azbestu.

⁵⁾ Przy określaniu rodzaju wyrobu zawierającego azbest należy stosować następującą klasyfikację:

- płyty azbestowo-cementowe płaskie stosowane w budownictwie,
- płyty faliste azbestowo-cementowe stosowane w budownictwie,
- rury i złącza azbestowo-cementowe,
- rury i złącza azbestowo-cementowe pozostawione w ziemi,
- izolacje natryskowe środkami zawierającymi w swoim składzie azbest,
- wyroby cierne azbestowo-kauczukowe,
- przędza specjalna, w tym włókna azbestowe obrobione,
- szczeliwa azbestowe,
- taśmy tkane i plecione, sznury i sznurki,
- wyroby azbestowo-kauczukowe, z wyjątkiem wyrobów ciernych,
- papier, tektura,
- drogi zabezpieczone (drogi utwardzone odpadami zawierającymi azbest przed wejściem w życie ustawy z dnia 19 czerwca 1997 r. o zakazie stosowania wyrobów zawierających azbest, po trwałym zabezpieczeniu przed emisją włókien azbestu),
- drogi utwardzone odpadami zawierającymi azbest przed wejściem w życie ustawy z dnia 19 czerwca 1997 r. o zakazie stosowania wyrobów zawierających azbest, ale niezabezpieczone trwale przed emisją włókien azbestu,
- inne wyroby zawierające azbest, oddzielnie niewymienione, w tym papier i tektura; podać jakie.

⁶⁾ Ilość wyrobów zawierających azbest należy podać w jednostkach właściwych dla danego wyrobu (kg, m², m³, m.b., km).

⁷⁾ Według „Oceny stanu i możliwości bezpiecznego użytkowania wyrobów zawierających azbest” określonej w załączniku nr 1 do rozporządzenia Ministra Gospodarki, Pracy i Polityki Społecznej z dnia 2 kwietnia 2004 r. w sprawie sposobów i warunków bezpiecznego użytkowania i usuwania wyrobów zawierających azbest (Dz. U. Nr 71, poz. 649 oraz z 2010 r. Nr 162, poz. 1089).

⁸⁾ Nie dotyczy osób fizycznych niebędących przedsiębiorcami. Należy podać nazwę i numer dokumentu oraz datę jego ostatniej aktualizacji, w którym zostały oznaczone miejsca występowania wyrobów zawierających azbest, w szczególności planu sytuacyjnego terenu instalacji lub urządzenia zawierającego azbest, dokumentacji technicznej.



Załącznik nr 3 Wzór informacji o rodzaju, ilości i miejscach występowania azbestu, PCB oraz innych substancji stwarzających szczególne zagrożenie dla środowiska

Gmina:
Powiat:
Województwo:

Informacje za okres:
określające stan na dzień:

Dział 1. Informacje dotyczące azbestu

Lp.	Nazwa wyrobu zawierającego azbest ¹⁾	Miejsce występowania wyrobu zawierającego azbest (adres)	Jednostka miary	Ilość	Uwagi ²⁾

Objaśnienia:

¹⁾ Przy określaniu nazwy wyrobu zawierającego azbest należy stosować następującą klasyfikację:

- * płyty azbestowo-cementowe płaskie stosowane w budownictwie,
- * płyty faliste azbestowo-cementowe dla budownictwa,
- * rury i złącza azbestowo-cementowe,
- * izolacje natryskowe środkami zawierającymi w swoim składzie azbest,
- * wyroby cierne azbestowo-kauczukowe,
- * przędza specjalna, w tym włókna azbestowe obrobione,
- * szczeliwa azbestowe,
- * taśmy tkane i plecione, sznury i sznurki,
- * wyroby azbestowo-kauczukowe, z wyjątkiem wyrobów ciernych,
- * papier i tektura,
- * inne wyroby zawierające azbest, oddzielnie niewymienione.

²⁾ Należy wskazać obiekt, w którym znajdują się wyroby zawierające azbest, oraz określić ich stan - stopień uszkodzenia wyrobów zawierających azbest.



Załącznik nr 4 Wzór oceny stanu i możliwości bezpiecznego użytkowania wyrobów zawierających azbest

OCENA stanu i możliwości bezpiecznego użytkowania wyrobów zawierających azbest

Nazwa miejsca/obiektu/urządzenia budowlanego/instalacji przemysłowej:

Adres miejsca/obiektu/urządzenia budowlanego/instalacji przemysłowej:

Rodzaj zabudowy¹⁾:

Numer działki ewidencyjnej²⁾:

Numer obrębu ewidencyjnego²⁾:

Nazwa, rodzaj wyrobu³⁾:

Ilość wyrobów⁴⁾:

Data sporządzenia poprzedniej oceny⁵⁾:

Grupa/ nr	Rodzaj i stan wyrobu	Punkty	Ocena
I	Sposób zastosowania azbestu		
1	Powierzchnia pokryta masą natryskową z azbestem (torkret)	30	
2	Tynk zawierający azbest	30	
3	Lekkie płyty izolacyjne z azbestem (ciężar obj. < 1 000 kg/m ³)	25	
4	Pozostałe wyroby z azbestem (np. pokrycia dachowe, elewacyjne)	10	
II	Struktura powierzchni wyrobu z azbestem		
5	Duże uszkodzenia powierzchni, naruszona struktura włókien	60	
6	Niewielkie uszkodzenia powierzchni (rysy, odpryski, załamania), naruszona struktura włókien	30	
7	Ścisła struktura włókien przy braku warstwy zabezpieczającej lub jej dużych ubytkach	15	
8	Warstwa zabezpieczająca bez uszkodzeń	0	
III	Możliwość uszkodzenia powierzchni wyrobu z azbestem		
9	Wyrób jest przedmiotem jakichś prac	30	
10	Wyrób bezpośrednio dostępny (do wysokości 2 m)	15	
11	Wyrób narażony na uszkodzenia mechaniczne	10	
12	Wyrób narażony na wstrząsy i drgania lub czynniki atmosferyczne	10	
13	Wyrób nie jest narażony na wpływy zewnętrzne	0	
IV	Miejsce usytuowania wyrobu w stosunku do pomieszczeń użytkowych		
14	Bezpośrednio w pomieszczeniu	30	
15	Za zawieszonym, nieszczelnym sufitem lub innym pokryciem	25	
16	W systemie wywietrzania pomieszczenia (kanały wentylacyjne)	25	
17	Na zewnątrz obiektu (np. tynk)	20	
18	Elementy obiektu (np. osłony balkonowe, filarki międzyokienne)	10	
19	Za zawieszonym szczelnym sufitem lub innym pokryciem, ponad pyłoszczelną powierzchnią lub poza szczelnym kanałem wentylacyjnym	5	
20	Bez kontaktu z pomieszczeniem (np. na dachu odizolowanym od pomieszczeń mieszkalnych)	0	
V	Wykorzystanie miejsca/obiektu/urządzenia budowlanego/instalacji przemysłowej		
21	Regularne przez dzieci, młodzież lub sportowców	40	
22	Stałe lub częste (np. zamieszkanie, miejsce pracy)	30	
23	Czasowe (np. domki rekreacyjne)	15	



24	Rzadkie (np. strychy, piwnice, komórki)	5	
25	Nieużytkowane (np. opuszczone zabudowania mieszkalne lub gospodarskie, wyłączone z użytkowania obiekty, urządzenia lub instalacje)	0	
SUMA PUNKTÓW OCENY			
STOPIEŃ PILNOŚCI			

UWAGA: W każdej z pięciu grup arkusza należy wskazać co najmniej jedną pozycję. Jeśli w grupie zostanie wskazana więcej niż jedna pozycja, sumując punkty z poszczególnych grup, należy uwzględnić tylko pozycję o najwyższej punktacji w danej grupie. Sumaryczna liczba punktów pozwala określić stopień pilności:

Stopień pilności I od 120 punktów

wymagane pilnie usunięcie (wymiana na wyrób bezazbestowy) lub zabezpieczenie

Stopień pilności II od 95 do 115 punktów

wymagana ponowna ocena w terminie do 1 roku

Stopień pilności III do 90 punktów

wymagana ponowna ocena w terminie do 5 lat

.....
Oceniający
(nazwisko i imię)

.....
Właściciel/Zarządca
(podpis)

.....
(miejscowość, data)

.....
(adres lub pieczęć z adresem)

Objaśnienia:

- 1) Należy podać rodzaj zabudowy: budynek mieszkalny, budynek gospodarczy, budynek przemysłowy, inny.
- 2) Należy podać numer obrębu ewidencyjnego i numer działki ewidencyjnej faktycznego miejsca występowania azbestu.
- 3) Przy określaniu rodzaju wyrobu zawierającego azbest należy stosować następującą klasyfikację:
 - płyty azbestowo-cementowe płaskie stosowane w budownictwie,
 - płyty faliste azbestowo-cementowe dla budownictwa,
 - rury i złącza azbestowo-cementowe,
 - izolacje natryskowe środkami zawierającymi w swoim składzie azbest,
 - wyroby cierne azbestowo-kauczukowe,
 - przędza specjalna, w tym włókna azbestowe obrobione,
 - szczeliwa azbestowe,
 - taśmy tkane i plecione, sznury i sznurki,
 - wyroby azbestowo-kauczukowe, z wyjątkiem wyrobów ciernych,
 - papier, tektura,
 - inne wyroby zawierające azbest, oddzielnie niewymienione, w tym papier i tektura, podać jakie.
- 4) Ilość wyrobów azbestowych podana w jednostkach masy (Mg) oraz w jednostkach właściwych dla danego wyrobu (m², m³, mb).
- 5) Należy podać datę przeprowadzenia poprzedniej oceny; jeśli jest to pierwsza ocena, należy wpisać „pierwsza ocena”.



Załącznik nr 5 Wyniki inwentaryzacji

Lp.	Miejscowość	Ulica	Nr domu	Nr obrębu	Nr działki	Typ płyt***	Stan płyt**	Ilość płyt a-c w m ² *
1	Adelinów		1	101009_5.0001	155/4	2	3	140
2	Adelinów		1	101009_5.0001	155/3	2	3	229
3	Adelinów		4	101009_5.0001	166/1	2	3	15
4	Barkowice	Widok	1	101009_5.0002	1/1	2	3	153
5	Barkowice	Widok	1	101009_5.0002	1/1	2	3	30
6	Barkowice	Widok	9	101009_5.0002	5	2	3	338
7	Barkowice	Widok	9	101009_5.0002	5	2	3	29
8	Barkowice	Widok	10	101009_5.0002	AR_2.191/1	2	3	140
9	Barkowice	Widok	11	101009_5.0002	6	2	3	21
10	Barkowice	Widok	24	101009_5.0002	200/1	2	3	202
11	Barkowice	Widok	24	101009_5.0002	200/1	2	3	153
12	Barkowice	Widok	25	101009_5.0002	16	2	3	160
13	Barkowice	Widok	33	101009_5.0002	21	2	3	151
14	Barkowice	Widok	33	101009_5.0002	21	2	3	256
15	Barkowice	Widok	34	101009_5.0002	204	2	3	158
16	Barkowice	Widok	35	101009_5.0002	22	2	3	225
17	Barkowice	Widok	35	101009_5.0002	22	2	3	133
18	Barkowice	Widok	35	101009_5.0002	22	2	3	81
19	Barkowice	Widok	41	101009_5.0002	31	2	3	205
20	Barkowice	Widok	43	101009_5.0002	32	2	3	325
21	Barkowice	Widok	45	101009_5.0002	33	2	3	300
22	Barkowice	Widok	45	101009_5.0002	34	2	3	104
23	Barkowice	Widok	49	101009_5.0002	36/2	2	3	55
24	Barkowice	Widok	49	101009_5.0002	39/1	2	3	256
25	Barkowice	Widok	53	101009_5.0002	40/1	2	3	134
26	Barkowice	Widok	55	101009_5.0002	41/2	2	3	121
27	Barkowice	Widok	57	101009_5.0002	138	2	3	184
28	Barkowice	Widok	57	101009_5.0002	138	2	3	68
29	Barkowice	Widok	57	101009_5.0002	138	2	3	158
30	Barkowice	Widok	57	101009_5.0002	138	2	3	219
31	Barkowice	Widok	61	101009_5.0002	140	2	3	219
32	Barkowice	Widok	61	101009_5.0002	140	2	3	84
33	Barkowice	Widok	61	101009_5.0002	140	2	3	58
34	Barkowice	Widok	62	101009_5.0002	268	2	3	74
35	Barkowice	Widok	65	101009_5.0002	143	2	3	117
36	Barkowice	Widok	65	101009_5.0002	143	2	3	197
37	Barkowice	Widok	65	101009_5.0002	143	2	3	44
38	Barkowice	Widok	69	101009_5.0002	145	2	3	40
39	Barkowice	Widok	69	101009_5.0002	145	2	3	63
40	Barkowice	Widok	75	101009_5.0002	148	2	3	345



Lp.	Miejscowość	Ulica	Nr domu	Nr obrębu	Nr działki	Typ płyt***	Stan płyt**	Ilość płyt a-c w m ² *
41	Barkowice	Widok	77	101009_5.0002	150	2	3	451
42	Barkowice	Widok	79	101009_5.0002	151	2	3	494
43	Barkowice	Widok	79	101009_5.0002	151	2	3	187
44	Barkowice	Widok	80	101009_5.0002	279	2	3	458
45	Barkowice	Widok	83	101009_5.0002	153/2	2	3	28
46	Barkowice	Widok	91	101009_5.0002	160	2	3	221
47	Barkowice	Widok	91	101009_5.0002	160	2	3	41
48	Barkowice	Widok	91	101009_5.0002	160	2	3	70
49	Barkowice	Widok	91	101009_5.0002	160	2	3	52
50	Barkowice	Widok	95	101009_5.0002	162/2	2	3	209
51	Barkowice	Widok	99	101009_5.0002	163	2	3	167
52	Barkowice	Widok	101	101009_5.0002	165	2	3	235
53	Barkowice	Widok	101	101009_5.0002	165	2	3	84
54	Barkowice	Widok	107	101009_5.0002	168	2	3	187
55	Barkowice	Widok	111	101009_5.0002	171	2	3	89
56	Barkowice	Widok	123	101009_5.0002	177	2	3	156
57	Barkowice	Widok	123	101009_5.0002	177	2	3	74
58	Barkowice	Widok	137	101009_5.0002	185/3	2	3	170
59	Barkowice	Widok	139	101009_5.0002	185/4	2	3	173
60	Barkowice	Widok	146	101009_5.0002	324/6	2	3	52
61	Barkowice Mokre	Brzozowa	1-3	101009_5.0002	1324/5	2	3	117
62	Barkowice Mokre	Brzozowa	1-3	101009_5.0002	1324/5	2	3	105
63	Barkowice Mokre	Brzozowa	1-3	101009_5.0002	1324/5	2	3	32
64	Barkowice Mokre	Działkowa	13	101009_5.0002	1209	2	3	279
65	Barkowice Mokre	Działkowa	17	101009_5.0002	1214	2	3	119
66	Barkowice Mokre	Działkowa	24	101009_5.0002	1325/5	2	3	284
67	Barkowice Mokre	Działkowa	24	101009_5.0002	1325/5	2	3	421
68	Barkowice Mokre	Działkowa	24	101009_5.0002	1325/5	2	3	228
69	Barkowice Mokre	Działkowa	28	101009_5.0002	1327/1	2	3	108
70	Barkowice Mokre	Działkowa	28	101009_5.0002	1327/1	2	3	171
71	Barkowice Mokre	Działkowa	28	101009_5.0002	1327/1	2	3	157
72	Barkowice Mokre	Działkowa	29	101009_5.0002	1220/6	2	3	88
73	Barkowice Mokre	Działkowa	32	101009_5.0002	1329/8	2	3	66
74	Barkowice Mokre	Działkowa	33	101009_5.0002	1221	2	3	68
75	Barkowice Mokre	Działkowa	34	101009_5.0002	1331/8	2	3	83
76	Barkowice Mokre	Działkowa	35	101009_5.0002	1222	2	3	89
77	Barkowice Mokre	Działkowa	35	101009_5.0002	1222	2	3	236
78	Barkowice Mokre	Działkowa	39	101009_5.0002	1224	2	3	113



Lp.	Miejscowość	Ulica	Nr domu	Nr obrębu	Nr działki	Typ płyt***	Stan płyt**	Ilość płyt a-c w m ² *
79	Barkowice Mokre	Działkowa	43	101009_5.0002	1226/1	2	3	154
80	Barkowice Mokre	Działkowa	47	101009_5.0002	1228	2	3	35
81	Barkowice Mokre	Działkowa	49	101009_5.0002	1229	2	3	65
82	Barkowice Mokre	Działkowa	51	101009_5.0002	1230	2	3	144
83	Barkowice Mokre	Działkowa	52	101009_5.0002	1342/10	2	3	147
84	Barkowice Mokre	Działkowa	52	101009_5.0002	1342/10	2	3	16
85	Barkowice Mokre	Działkowa	53	101009_5.0002	1232/2	2	3	99
86	Barkowice Mokre	Działkowa	53	101009_5.0002	1232/2	2	3	64
87	Barkowice Mokre	Działkowa	53	101009_5.0002	1232/2	2	3	117
88	Barkowice Mokre	Główna	3	101009_5.0002	1182	2	3	100
89	Barkowice Mokre	Główna	3	101009_5.0002	1182	2	3	177
90	Barkowice Mokre	Główna	13	101009_5.0002	1188/3	2	3	194
91	Barkowice Mokre	Główna	19	101009_5.0002	1190	2	3	153
92	Barkowice Mokre	Główna	19	101009_5.0002	1190	2	3	34
93	Barkowice Mokre	Główna	19	101009_5.0002	1190	2	3	34
94	Barkowice Mokre	Główna	41	101009_5.0002	1199	2	3	219
95	Barkowice Mokre	Główna	46	101009_5.0002	1306/34	2	3	569
96	Barkowice Mokre	Główna	47	101009_5.0002	AR_14.247/1	2	3	341
97	Barkowice Mokre	Główna	62	101009_5.0002	1308/5	2	3	141
98	Barkowice Mokre	Główna	64	101009_5.0002	1309/5	2	3	26
99	Barkowice Mokre	Główna	64	101009_5.0002	1309/5	2	3	163
100	Barkowice Mokre	Jałowcowa	1	101009_5.0002	1220/5	2	3	107
101	Barkowice Mokre	Modrzewiowa	1	101009_5.0002	1332/22	2	3	91
102	Biała		2	101009_5.0003	423/1	2	3	232
103	Biała		3	101009_5.0003	422	2	3	85
104	Biała		3	101009_5.0003	422	2	3	259
105	Biała		3	101009_5.0003	422	2	3	146
106	Biała		4	101009_5.0003	420	2	3	154
107	Biała		4	101009_5.0003	420	2	3	105
108	Biała		5	101009_5.0003	419	2	3	291
109	Biała		5	101009_5.0003	419	2	3	191
110	Biała		5	101009_5.0003	419	2	3	23
111	Biała		6	101009_5.0003	418	2	3	321
112	Biała		7	101009_5.0003	417	2	3	98
113	Biała		9	101009_5.0003	415	2	3	214
114	Biała		9	101009_5.0003	415	2	3	96
115	Biała		9	101009_5.0003	415	2	3	22



Lp.	Miejscowość	Ulica	Nr domu	Nr obrębu	Nr działki	Typ płyt***	Stan płyt**	Ilość płyt a-c w m ² *
116	Biała		9	101009_5.0003	415	2	3	23
117	Biała		10	101009_5.0003	414/1	2	3	286
118	Biała		13	101009_5.0003	411	2	3	47
119	Biała		13	101009_5.0003	411	2	3	361
120	Biała		16	101009_5.0003	408	2	3	352
121	Biała		17	101009_5.0003	407	2	3	117
122	Biała		17	101009_5.0003	407	2	3	49
123	Biała		17	101009_5.0003	406	2	3	429
124	Biała		17	101009_5.0003	406	2	3	99
125	Biała		18	101009_5.0003	265	2	3	358
126	Biała		18	101009_5.0003	265	2	3	59
127	Biała		18	101009_5.0003	265	2	3	194
128	Biała		18	101009_5.0003	265	2	3	117
129	Biała		19	101009_5.0003	404	2	3	206
130	Biała		20	101009_5.0003	269	2	3	107
131	Biała		20	101009_5.0003	268	2	3	11
132	Biała		24	101009_5.0003	396	2	3	69
133	Biała		25	101009_5.0003	394	2	3	153
134	Biała		25	101009_5.0003	394	2	3	69
135	Biała		28	101009_5.0003	390	2	3	185
136	Biała		28	101009_5.0003	390	2	3	242
137	Biała		28	101009_5.0003	390	2	3	61
138	Biała		29	101009_5.0003	388	2	3	178
139	Biała		29	101009_5.0003	388	2	3	70
140	Biała		29	101009_5.0003	388	2	3	252
141	Biała		31	101009_5.0003	386/2	2	3	141
142	Biała		32	101009_5.0003	385	2	3	450
143	Biała		32	101009_5.0003	385	2	3	35
144	Biała		32	101009_5.0003	385	2	3	21
145	Biała		33	101009_5.0003	384	2	3	164
146	Biała		34	101009_5.0003	383	2	3	35
147	Biała		35	101009_5.0003	380	2	3	242
148	Biała		35	101009_5.0003	382	2	3	59
149	Biała		36	101009_5.0003	379	2	3	351
150	Biała		38	101009_5.0003	377	2	3	192
151	Biała		39	101009_5.0003	373	2	3	164
152	Biała		39	101009_5.0003	373	2	3	19
153	Biała		40	101009_5.0003	372	2	3	291
154	Biała		40	101009_5.0003	372	2	3	269
155	Biała		41	101009_5.0003	371/3	2	3	62
156	Biała		42	101009_5.0003	370	2	3	72
157	Biała		42	101009_5.0003	370	2	3	178



Lp.	Miejscowość	Ulica	Nr domu	Nr obrębu	Nr działki	Typ płyt***	Stan płyt**	Ilość płyt a-c w m ² *
158	Biała		42	101009_5.0003	370	2	3	20
159	Biała		45	101009_5.0003	368/3	2	3	55
160	Biała		47	101009_5.0003	366	2	3	106
161	Biała		47	101009_5.0003	366	2	3	160
162	Biała		47	101009_5.0003	366	2	3	178
163	Biała		47	101009_5.0003	366	2	3	38
164	Biała		47	101009_5.0003	366	2	3	91
165	Biała		48	101009_5.0003	365	2	3	376
166	Biała		49	101009_5.0003	364	2	3	153
167	Biała		49	101009_5.0003	364	2	3	127
168	Biała		49	101009_5.0003	364	2	3	35
169	Biała		51	101009_5.0003	361	2	3	188
170	Biała		53	101009_5.0003	359	2	3	31
171	Biała		53	101009_5.0003	359	2	3	46
172	Biała		53	101009_5.0003	359	2	3	99
173	Biała		54	101009_5.0003	358	2	3	294
174	Biała		54	101009_5.0003	358	2	3	157
175	Biała		54	101009_5.0003	358	2	3	57
176	Biała		55	101009_5.0003	357	2	3	359
177	Biała		55	101009_5.0003	357	2	3	31
178	Biała		55	101009_5.0003	357	2	3	70
179	Biała		55	101009_5.0003	357	2	3	174
180	Biała		55	101009_5.0003	357	2	3	58
181	Biała		57	101009_5.0003	355	2	3	206
182	Biała		58	101009_5.0003	353	2	3	54
183	Biała		58	101009_5.0003	353	2	3	92
184	Biała		59	101009_5.0003	352	2	3	32
185	Biała		60	101009_5.0003	351	2	3	96
186	Biała		60	101009_5.0003	351	2	3	71
187	Biała		61	101009_5.0003	350	2	3	117
188	Biała		61	101009_5.0003	350	2	3	30
189	Biała		61	101009_5.0003	350	2	3	25
190	Biała		61	101009_5.0003	350	2	3	154
191	Biała		61	101009_5.0003	350	2	3	8
192	Biała		61	101009_5.0003	350	2	3	22
193	Biała		62	101009_5.0003	349/2	2	3	8
194	Biała		64	101009_5.0003	347	2	3	209
195	Biała		66	101009_5.0003	345	2	3	311
196	Biała		66	101009_5.0003	345	2	3	266
197	Biała		69	101009_5.0003	342	2	3	156
198	Biała		69	101009_5.0003	342	2	3	30
199	Biała		69	101009_5.0003	342	2	3	197



Lp.	Miejscowość	Ulica	Nr domu	Nr obrębu	Nr działki	Typ płyt***	Stan płyt**	Ilość płyt a-c w m ² *
200	Biała		69	101009_5.0003	342	2	3	116
201	Biała		70	101009_5.0003	333/3	2	3	136
202	Biała		70	101009_5.0003	333/3	2	3	18
203	Biała		71	101009_5.0003	332/1	2	3	68
204	Biała		71	101009_5.0003	332/1	2	3	46
205	Biała		73	101009_5.0003	81/5	2	3	133
206	Biała		75	101009_5.0003	62/2	2	3	30
207	Biała		80	101009_5.0003	683	2	3	57
208	Biała		80	101009_5.0003	683	2	3	387
209	Biała		81	101009_5.0003	682	2	3	109
210	Biała		81	101009_5.0003	682	2	3	25
211	Biała		81	101009_5.0003	682	2	3	19
212	Biała		82	101009_5.0003	680	2	3	54
213	Biała		82	101009_5.0003	681	2	3	317
214	Biała		84	101009_5.0003	678/1	2	3	272
215	Biała		85	101009_5.0003	677/1	2	3	88
216	Biała		88	101009_5.0003	673	2	3	141
217	Biała		88	101009_5.0003	673	2	3	32
218	Biała		89	101009_5.0003	672	2	3	50
219	Biała		89	101009_5.0003	672	2	3	51
220	Biała		89	101009_5.0003	672	2	3	90
221	Biała		89	101009_5.0003	672	2	3	235
222	Biała		89	101009_5.0003	672	2	3	12
223	Biała		90	101009_5.0003	671/1	2	3	44
224	Biała		91	101009_5.0003	670/2	2	3	354
225	Biała		92	101009_5.0003	670/1	2	3	307
226	Biała		92	101009_5.0003	670/1	2	3	63
227	Biała		94	101009_5.0003	705	2	3	91
228	Biała		94	101009_5.0003	705	2	3	178
229	Biała		94	101009_5.0003	705	2	3	33
230	Biała		96	101009_5.0003	666	2	3	106
231	Biała		96	101009_5.0003	666	2	3	49
232	Biała		96	101009_5.0003	666	2	3	308
233	Biała		96	101009_5.0003	666	2	3	65
234	Biała		97	101009_5.0003	665	2	3	180
235	Biała		97	101009_5.0003	665	2	3	93
236	Biała		97	101009_5.0003	665	2	3	161
237	Biała		97	101009_5.0003	665	2	3	69
238	Biała		98	101009_5.0003	663/1	2	3	129
239	Biała		98	101009_5.0003	663/1	2	3	311
240	Biała		98	101009_5.0003	663/1	2	3	47
241	Biała		98	101009_5.0003	664	2	3	55



Lp.	Miejscowość	Ulica	Nr domu	Nr obrębu	Nr działki	Typ płyt***	Stan płyt**	Ilość płyt a-c w m ² *
242	Biała		99	101009_5.0003	661	2	3	139
243	Biała		99	101009_5.0003	661	2	3	66
244	Biała		99	101009_5.0003	661	2	3	386
245	Biała		99	101009_5.0003	661	2	3	410
246	Biała		100	101009_5.0003	660/2	2	3	382
247	Biała		101	101009_5.0003	717	2	3	399
248	Biała		102	101009_5.0003	657/2	2	3	110
249	Biała		105	101009_5.0003	938/1	2	3	259
250	Biała		105	101009_5.0003	938/1	2	3	122
251	Biała		105	101009_5.0003	938/1	2	3	42
252	Biała		106	101009_5.0003	941	2	3	180
253	Biała		106	101009_5.0003	941	2	3	124
254	Biała		106	101009_5.0003	941	2	3	64
255	Biała		107	101009_5.0003	942	2	3	174
256	Biała		107	101009_5.0003	942	2	3	102
257	Biała		107	101009_5.0003	942	2	3	109
258	Biała		107	101009_5.0003	942	2	3	198
259	Biała		108	101009_5.0003	945	2	3	93
260	Biała		108	101009_5.0003	944/1	2	3	85
261	Biała		109	101009_5.0003	946	2	3	65
262	Biała		110	101009_5.0003	947	2	3	178
263	Biała		111	101009_5.0003	948	2	3	115
264	Biała		111	101009_5.0003	948	2	3	233
265	Biała		112	101009_5.0003	949	2	3	109
266	Biała		113	101009_5.0003	950	2	3	181
267	Biała		113	101009_5.0003	950	2	3	116
268	Biała		113	101009_5.0003	950	2	3	168
269	Biała		113	101009_5.0003	950	2	3	32
270	Biała		113	101009_5.0003	950	2	3	48
271	Biała		114	101009_5.0003	951	2	3	120
272	Biała		114	101009_5.0003	951	2	3	33
273	Biała		115	101009_5.0003	953	2	3	72
274	Biała		115	101009_5.0003	954	2	3	93
275	Biała		115	101009_5.0003	953	2	3	40
276	Biała		117	101009_5.0003	985	2	3	191
277	Biała		117	101009_5.0003	985	2	3	214
278	Biała		117	101009_5.0003	985	2	3	21
279	Biała		119	101009_5.0003	989/5	2	3	208
280	Biała		119	101009_5.0003	989/5	2	3	60
281	Biała		119	101009_5.0003	989/5	2	3	127
282	Biała		120	101009_5.0003	992	2	3	180
283	Biała		121	101009_5.0003	1570	2	3	76



Lp.	Miejscowość	Ulica	Nr domu	Nr obrębu	Nr działki	Typ płyt***	Stan płyt**	Ilość płyt a-c w m ² *
284	Biała		121	101009_5.0003	1570	2	3	89
285	Biała		122	101009_5.0003	1558	2	3	205
286	Biała		122	101009_5.0003	1558	2	3	45
287	Biała		122	101009_5.0003	1557	2	3	10
288	Biała		123	101009_5.0003	1951/1	2	3	177
289	Biała		123	101009_5.0003	1951/1	2	3	151
290	Biała		124	101009_5.0003	1596	2	3	85
291	Biała		126	101009_5.0003	1598	2	3	34
292	Biała		100A	101009_5.0003	660/1	2	3	75
293	Biała		100A	101009_5.0003	660/1	2	3	56
294	Biała		1A	101009_5.0003	424	2	3	122
295	Biała		1A	101009_5.0003	424	2	3	291
296	Biała		1A	101009_5.0003	424	2	3	54
297	Biała		49A	101009_5.0003	308	2	3	109
298	Biała		49A	101009_5.0003	308	2	3	140
299	Biała		56A	101009_5.0003	318	2	3	85
300	Biała		56A	101009_5.0003	317	2	3	64
301	Biała		56A	101009_5.0003	318	2	3	393
302	Biała		85A	101009_5.0003	676	2	3	400
303	Biała		85A	101009_5.0003	676	2	3	280
304	Biała		85A	101009_5.0003	676	2	3	139
305	Biała		85A	101009_5.0003	676	2	3	437
306	Biała		BN	101009_5.0003	710	2	3	30
307	Biała		BN	101009_5.0003	1561	2	3	30
308	Bilska Wola		1	101009_5.0004	AR_1.3	2	3	187
309	Bilska Wola		1	101009_5.0004	AR_1.3	2	3	78
310	Bilska Wola		1	101009_5.0004	AR_1.3	2	3	322
311	Bilska Wola		1	101009_5.0004	AR_1.3	2	3	115
312	Bilska Wola		2	101009_5.0004	AR_2.2	2	3	64
313	Bilska Wola		3	101009_5.0004	AR_2.3/2	2	3	116
314	Bilska Wola		4	101009_5.0004	AR_2.4	2	3	35
315	Bilska Wola		4	101009_5.0004	AR_2.4	2	3	14
316	Bilska Wola		4	101009_5.0004	AR_2.4	2	3	113
317	Bilska Wola		4	101009_5.0004	AR_1.7/2	2	3	69
318	Bilska Wola		4	101009_5.0004	AR_1.7/2	2	3	184
319	Bilska Wola		4	101009_5.0004	AR_1.7/2	2	3	127
320	Bilska Wola		5	101009_5.0004	AR_2.6	2	3	34
321	Bilska Wola		5	101009_5.0004	AR_2.6	2	3	105
322	Bilska Wola		5	101009_5.0004	AR_1.8	2	3	192
323	Bilska Wola		5	101009_5.0004	AR_1.8	2	3	113
324	Bilska Wola		8	101009_5.0004	AR_1.13	2	3	83
325	Bilska Wola		8	101009_5.0004	AR_1.13	2	3	349



Lp.	Miejscowość	Ulica	Nr domu	Nr obrębu	Nr działki	Typ płyt***	Stan płyt**	Ilość płyt a-c w m ² *
326	Bilska Wola		8	101009_5.0004	AR_1.13	2	3	94
327	Bilska Wola		9	101009_5.0004	AR_1.14	2	3	191
328	Bilska Wola		9	101009_5.0004	AR_1.14	2	3	212
329	Bilska Wola		10	101009_5.0004	AR_2.13/1	2	3	45
330	Bilska Wola		10	101009_5.0004	AR_2.15/2	2	3	136
331	Bilska Wola		10	101009_5.0004	AR_2.15/2	2	3	59
332	Bilska Wola		10	101009_5.0004	AR_1.15	2	3	192
333	Bilska Wola		10	101009_5.0004	AR_1.15	2	3	127
334	Bilska Wola		10	101009_5.0004	AR_1.15	2	3	225
335	Bilska Wola		11	101009_5.0004	AR_1.77	2	3	150
336	Bilska Wola		12	101009_5.0004	AR_2.78	2	3	120
337	Bilska Wola		12	101009_5.0004	AR_2.78	2	3	52
338	Bilska Wola		12	101009_5.0004	AR_1.18/2	2	3	223
339	Bilska Wola		12	101009_5.0004	AR_1.18/2	2	3	39
340	Bilska Wola		12	101009_5.0004	AR_1.18/2	2	3	89
341	Bilska Wola		12	101009_5.0004	AR_1.79	2	3	191
342	Bilska Wola		13	101009_5.0004	AR_1.19	2	3	61
343	Bilska Wola		13	101009_5.0004	AR_1.19	2	3	222
344	Bilska Wola		14	101009_5.0004	AR_1.24/3	2	3	93
345	Bilska Wola		14	101009_5.0004	AR_1.24/3	2	3	246
346	Bilska Wola		14	101009_5.0004	AR_1.24/2	2	3	132
347	Bilska Wola		14	101009_5.0004	AR_1.21/2	2	3	69
348	Bilska Wola		15	101009_5.0004	AR_1.25	2	3	174
349	Bilska Wola		16	101009_5.0004	AR_1.26/1	2	3	218
350	Bilska Wola		16	101009_5.0004	AR_1.26/1	2	3	257
351	Bilska Wola		16	101009_5.0004	AR_1.26/1	2	3	274
352	Bilska Wola		18	101009_5.0004	AR_2.34	2	3	109
353	Bilska Wola		18	101009_5.0004	AR_2.34	2	3	13
354	Bilska Wola		19	101009_5.0004	AR_1.30	2	3	54
355	Bilska Wola		19	101009_5.0004	AR_1.30	2	3	280
356	Bilska Wola		20	101009_5.0004	AR_2.36/3	2	3	54
357	Bilska Wola		20	101009_5.0004	AR_1.33/2	2	3	53
358	Bilska Wola		20	101009_5.0004	AR_1.33/1	2	3	14
359	Bilska Wola		21	101009_5.0004	AR_2.107	2	3	143
360	Bilska Wola		21	101009_5.0004	AR_2.107	2	3	153
361	Bilska Wola		21	101009_5.0004	AR_2.107	2	3	78
362	Bilska Wola		21	101009_5.0004	AR_1.34	2	3	55
363	Bilska Wola		22	101009_5.0004	AR_2.40/2	2	3	38
364	Bilska Wola		22	101009_5.0004	AR_2.41	2	3	64
365	Bilska Wola		22	101009_5.0004	AR_2.40/2	2	3	14
366	Bilska Wola		22	101009_5.0004	AR_1.39/3	2	3	12
367	Bilska Wola		23	101009_5.0004	AR_1.41	2	3	18



Lp.	Miejscowość	Ulica	Nr domu	Nr obrębu	Nr działki	Typ płyt***	Stan płyt**	Ilość płyt a-c w m ² *
368	Bilska Wola		24	101009_5.0004	AR_2.43	2	3	157
369	Bilska Wola		24	101009_5.0004	AR_2.43	2	3	27
370	Bilska Wola		24	101009_5.0004	AR_1.45/1	2	3	66
371	Bilska Wola		24	101009_5.0004	AR_1.45/1	2	3	22
372	Bilska Wola		25	101009_5.0004	AR_2.46	2	3	63
373	Bilska Wola		25	101009_5.0004	AR_2.46	2	3	40
374	Bilska Wola		25	101009_5.0004	AR_1.46/1	2	3	144
375	Bilska Wola		25	101009_5.0004	AR_1.46/1	2	3	13
376	Bilska Wola		26	101009_5.0004	AR_1.49	2	3	134
377	Bilska Wola		26	101009_5.0004	AR_1.49	2	3	109
378	Bilska Wola		26	101009_5.0004	AR_1.49	2	3	9
379	Bilska Wola		26	101009_5.0004	AR_1.49	2	3	147
380	Bilska Wola		28	101009_5.0004	AR_1.51	2	3	115
381	Bilska Wola		28	101009_5.0004	AR_1.51	2	3	76
382	Bilska Wola		29	101009_5.0004	AR_1.52	2	3	185
383	Bilska Wola		32	101009_5.0004	AR_1.58	2	3	201
384	Bilska Wola		33	101009_5.0004	AR_1.60/2	2	3	40
385	Bilska Wola		34	101009_5.0004	AR_1.61	2	3	89
386	Bilska Wola		35	101009_5.0004	AR_1.233/1	2	3	96
387	Bilska Wola		35	101009_5.0004	AR_1.233/1	2	3	158
388	Bilska Wola		37	101009_5.0004	AR_1.230/2	2	3	61
389	Bilska Wola		37	101009_5.0004	AR_1.230/2	2	3	65
390	Bilska Wola		37	101009_5.0004	AR_1.230/2	2	3	35
391	Bilska Wola		37	101009_5.0004	AR_1.230/2	2	3	14
392	Bilska Wola		35A	101009_5.0004	AR_3.260/2	2	3	113
393	Bilska Wola		35A	101009_5.0004	AR_3.260/2	2	3	120
394	Bilska Wola		4a	101009_5.0004	AR_2.51	2	3	177
395	Bilska Wola		9A	101009_5.0004	AR_3.248/1	2	3	286
396	Bilska Wola		9A	101009_5.0004	AR_3.248/1	2	3	109
397	Bilska Wola		9A	101009_5.0004	AR_3.248/1	2	3	40
398	Bilska Wola		9A	101009_5.0004	AR_3.248/1	2	3	20
399	Bilska Wola		BN	101009_5.0004	AR_1.27	2	3	79
400	Bilska Wola-Kolonia		2	101009_5.0005	81/1	2	3	44
401	Bilska Wola-Kolonia		5	101009_5.0005	86/2	2	3	41
402	Bilska Wola-Kolonia		7	101009_5.0005	88	2	3	116
403	Bilska Wola-Kolonia		7	101009_5.0005	88	2	3	269
404	Bilska Wola-Kolonia		7	101009_5.0005	88	2	3	25
405	Bilska Wola-Kolonia		8	101009_5.0005	91/1	2	3	124



Lp.	Miejscowość	Ulica	Nr domu	Nr obrębu	Nr działki	Typ płyt***	Stan płyt**	Ilość płyt a-c w m ² *
406	Bilska Wola-Kolonia		8	101009_5.0005	91/1	2	3	47
407	Bilska Wola-Kolonia		8	101009_5.0005	91/1	2	3	171
408	Bilska Wola-Kolonia		8	101009_5.0005	91/1	2	3	16
409	Bilska Wola-Kolonia		9	101009_5.0005	115	2	3	161
410	Bilska Wola-Kolonia		10	101009_5.0005	116	2	3	310
411	Bilska Wola-Kolonia		10	101009_5.0005	116	2	3	266
412	Bilska Wola-Kolonia		10	101009_5.0005	116	2	3	61
413	Bilska Wola-Kolonia		10	101009_5.0005	116	2	3	103
414	Bilska Wola-Kolonia		10	101009_5.0005	116	2	3	26
415	Bilska Wola-Kolonia		12	101009_5.0005	99	2	3	206
416	Bilska Wola-Kolonia		13	101009_5.0005	100/3	2	3	31
417	Bilska Wola-Kolonia		14	101009_5.0005	102	2	3	96
418	Bilska Wola-Kolonia		14	101009_5.0005	102	2	3	49
419	Bilska Wola-Kolonia		16	101009_5.0005	103	2	3	147
420	Bilska Wola-Kolonia		16	101009_5.0005	103	2	3	30
421	Bilska Wola-Kolonia		16	101009_5.0005	103	2	3	50
422	Bilska Wola-Kolonia		16	101009_5.0005	103	2	3	23
423	Bilska Wola-Kolonia		17	101009_5.0005	104	2	3	91
424	Bilska Wola-Kolonia		17	101009_5.0005	104	2	3	161
425	Bilska Wola-Kolonia		18	101009_5.0005	368	2	3	115
426	Bilska Wola-Kolonia		18	101009_5.0005	105	2	3	144
427	Bilska Wola-Kolonia		18	101009_5.0005	105	2	3	184
428	Bilska Wola-Kolonia		19	101009_5.0005	106	2	3	129
429	Bilska Wola-Kolonia		19	101009_5.0005	106	2	3	242
430	Bilska Wola-Kolonia		20	101009_5.0005	107/3	2	3	240
431	Bilska Wola-Kolonia		21	101009_5.0005	107/2	2	3	109
432	Bilska Wola-Kolonia		21	101009_5.0005	107/2	2	3	115



Lp.	Miejscowość	Ulica	Nr domu	Nr obrębu	Nr działki	Typ płyt***	Stan płyt**	Ilość płyt a-c w m ² *
433	Bilska Wola-Kolonia		22	101009_5.0005	108/2	2	3	27
434	Bilska Wola-Kolonia		23	101009_5.0005	136	2	3	238
435	Bilska Wola-Kolonia		23	101009_5.0005	136	2	3	83
436	Bilska Wola-Kolonia		24	101009_5.0005	182/1	2	3	29
437	Bilska Wola-Kolonia		24	101009_5.0005	182/1	2	3	93
438	Bilska Wola-Kolonia		24	101009_5.0005	182/1	2	3	18
439	Bilska Wola-Kolonia		24	101009_5.0005	182/1	2	3	19
440	Bilska Wola-Kolonia		27	101009_5.0005	185	2	3	168
441	Bilska Wola-Kolonia		27	101009_5.0005	185	2	3	124
442	Bilska Wola-Kolonia		27	101009_5.0005	185	2	3	158
443	Bilska Wola-Kolonia		28	101009_5.0005	189	2	3	180
444	Bilska Wola-Kolonia		28	101009_5.0005	189	2	3	130
445	Bilska Wola-Kolonia		28	101009_5.0005	189	2	3	30
446	Bilska Wola-Kolonia		30	101009_5.0005	191/1	2	3	72
447	Bilska Wola-Kolonia		31	101009_5.0005	196	2	3	24
448	Bilska Wola-Kolonia		31	101009_5.0005	197	2	3	116
449	Bilska Wola-Kolonia		31	101009_5.0005	197	2	3	114
450	Bilska Wola-Kolonia		32	101009_5.0005	151	2	3	171
451	Bilska Wola-Kolonia		36	101009_5.0005	203	2	3	235
452	Bilska Wola-Kolonia		36	101009_5.0005	203	2	3	28
453	Bilska Wola-Kolonia		36	101009_5.0005	203	2	3	238
454	Bilska Wola-Kolonia		36	101009_5.0005	203	2	3	82
455	Bilska Wola-Kolonia		37	101009_5.0005	159	2	3	447
456	Bilska Wola-Kolonia		38	101009_5.0005	161	2	3	332
457	Bilska Wola-Kolonia		38	101009_5.0005	161	2	3	223
458	Bilska Wola-Kolonia		39	101009_5.0005	163	2	3	287
459	Bilska Wola-Kolonia		39	101009_5.0005	164	2	3	13



Lp.	Miejscowość	Ulica	Nr domu	Nr obrębu	Nr działki	Typ płyt***	Stan płyt**	Ilość płyt a-c w m ² *
460	Bilska Wola-Kolonia		39	101009_5.0005	164	2	3	52
461	Bilska Wola-Kolonia		43	101009_5.0005	313	2	3	144
462	Bilska Wola-Kolonia		43	101009_5.0005	313	2	3	59
463	Bilska Wola-Kolonia		43	101009_5.0005	308	2	3	99
464	Bilska Wola-Kolonia		43	101009_5.0005	313	2	3	99
465	Bilska Wola-Kolonia		44	101009_5.0005	257	2	3	177
466	Bilska Wola-Kolonia		44	101009_5.0005	257	2	3	20
467	Bilska Wola-Kolonia		44	101009_5.0005	257	2	3	26
468	Bilska Wola-Kolonia		44	101009_5.0005	257	2	3	39
469	Bilska Wola-Kolonia		44	101009_5.0005	257	2	3	76
470	Bilska Wola-Kolonia		44	101009_5.0005	257	2	3	15
471	Bilska Wola-Kolonia		45	101009_5.0005	328	2	3	266
472	Bilska Wola-Kolonia		45	101009_5.0005	328	2	3	68
473	Bilska Wola-Kolonia		45	101009_5.0005	328	2	3	167
474	Bilska Wola-Kolonia		47	101009_5.0005	332	2	3	89
475	Bilska Wola-Kolonia		47	101009_5.0005	332	2	3	216
476	Bilska Wola-Kolonia		47	101009_5.0005	332	2	3	17
477	Bilska Wola-Kolonia		48	101009_5.0005	334	2	3	255
478	Bilska Wola-Kolonia		48	101009_5.0005	334	2	3	49
479	Bilska Wola-Kolonia		48	101009_5.0005	334	2	3	208
480	Bilska Wola-Kolonia		48	101009_5.0005	334	2	3	38
481	Bilska Wola-Kolonia		50	101009_5.0005	351	2	3	71
482	Bilska Wola-Kolonia		50	101009_5.0005	351	2	3	69
483	Bilska Wola-Kolonia		50	101009_5.0005	351	2	3	30
484	Bilska Wola-Kolonia		50	101009_5.0005	351	2	3	16
485	Bilska Wola-Kolonia		50	101009_5.0005	351	2	3	24
486	Bilska Wola-Kolonia		50	101009_5.0005	351	2	3	16



Lp.	Miejscowość	Ulica	Nr domu	Nr obrębu	Nr działki	Typ płyt***	Stan płyt**	Ilość płyt a-c w m²*
487	Bilska Wola-Kolonia		11A	101009_5.0005	117	2	3	219
488	Bilska Wola-Kolonia		13A	101009_5.0005	124	2	3	158
489	Bilska Wola-Kolonia		19A	101009_5.0005	132	2	3	139
490	Bilska Wola-Kolonia		35a	101009_5.0005	202/1	2	3	146
491	Bilska Wola-Kolonia		41A	101009_5.0005	218	2	3	156
492	Bilska Wola-Kolonia		41A	101009_5.0005	218	2	3	79
493	Bilska Wola-Kolonia		41A	101009_5.0005	218	2	3	85
494	Bilska Wola-Kolonia		BN	101009_5.0005	134	2	3	12
495	Bilska Wola-Kolonia		BN	101009_5.0005	346/2	2	3	51
496	Bilska Wola-Kolonia		BN	101009_5.0005	346/2	2	3	79
497	Bilska Wola-Kolonia		BN	101009_5.0005	346/2	2	3	47
498	Bilska Wola-Kolonia		BN	101009_5.0005	346/2	2	3	6
499	Dorotów		1	101009_5.0001	15	2	3	345
500	Dorotów		2	101009_5.0001	251	2	3	26
501	Dorotów		2	101009_5.0001	246	2	3	69
502	Dorotów		2	101009_5.0001	246	2	3	2
503	Dorotów		3	101009_5.0001	34	2	3	46
504	Dorotów		4	101009_5.0001	38/2	2	3	24
505	Dorotów		4	101009_5.0001	38/2	2	3	16
506	Dorotów		5	101009_5.0001	248	2	3	92
507	Dorotów		6	101009_5.0001	249	2	3	20
508	Dorotów		7	101009_5.0001	250/1	2	3	27
509	Dorotów		9	101009_5.0001	39	2	3	136
510	Dorotów		11	101009_5.0001	38/4	2	3	247
511	Dorotów		BN	101009_5.0001	67	2	3	23
512	Kątek		1	101009_5.0006	116	2	3	590
513	Kątek		3	101009_5.0006	120	2	3	150
514	Kątek		3	101009_5.0006	120	2	3	167
515	Kątek		5	101009_5.0006	124	2	3	273
516	Kątek		5	101009_5.0006	124	2	3	595
517	Kątek		5	101009_5.0006	124	2	3	52
518	Kątek		8	101009_5.0006	131	2	3	62
519	Kątek		12	101009_5.0006	139	2	3	359
520	Kątek		14	101009_5.0006	143	2	3	131
521	Kątek		14	101009_5.0006	143	2	3	488
522	Kątek		14	101009_5.0006	144	2	3	242



Lp.	Miejscowość	Ulica	Nr domu	Nr obrębu	Nr działki	Typ płyt***	Stan płyt**	Ilość płyt a-c w m ² *
523	Kątek		15	101009_5.0006	147	2	3	201
524	Kątek		15	101009_5.0006	147	2	3	126
525	Kątek		17	101009_5.0006	150	2	3	355
526	Kątek		17	101009_5.0006	150	2	3	151
527	Kątek		17	101009_5.0006	150	2	3	54
528	Kątek		18	101009_5.0006	151	2	3	585
529	Kątek		19	101009_5.0006	152	2	3	50
530	Kątek		20	101009_5.0006	153	2	3	313
531	Kątek		23	101009_5.0006	156	2	3	74
532	Kątek		24	101009_5.0006	157	2	3	365
533	Kątek		24	101009_5.0006	157	2	3	124
534	Kątek		25	101009_5.0006	158/1	2	3	552
535	Kątek		27	101009_5.0006	160	2	3	140
536	Kątek		27	101009_5.0006	160	2	3	272
537	Kątek		27	101009_5.0006	160	2	3	81
538	Kątek		30	101009_5.0006	162	2	3	352
539	Kątek		30	101009_5.0006	162	2	3	50
540	Kątek		36	101009_5.0006	175	2	3	392
541	Kątek		37	101009_5.0006	176	2	3	133
542	Kątek		37	101009_5.0006	176	2	3	89
543	Kątek		38	101009_5.0006	177	2	3	174
544	Kątek		43	101009_5.0006	183	2	3	310
545	Kątek		48	101009_5.0006	188	2	3	105
546	Kątek		49	101009_5.0006	194	2	3	34
547	Kątek		51	101009_5.0006	199/4	2	3	264
548	Kątek		54	101009_5.0006	202/1	2	3	134
549	Kątek		54	101009_5.0006	202/1	2	3	54
550	Kątek		54	101009_5.0006	358/1	2	3	252
551	Kątek		56	101009_5.0006	356/3	2	3	20
552	Kątek		57	101009_5.0006	354	2	3	345
553	Kątek		57	101009_5.0006	354	2	3	19
554	Kątek		58	101009_5.0006	204	2	3	120
555	Kątek		34A	101009_5.0006	172	2	3	178
556	Kątek		34A	101009_5.0006	173	2	3	111
557	Kątek		49a	101009_5.0006	196/1	2	3	167
558	Kątek		56B	101009_5.0006	355	2	3	215
559	Kątek		56B	101009_5.0006	355	2	3	134
560	Klementynów		2	101009_5.0001	219/2	2	3	95
561	Klementynów		2	101009_5.0001	219/2	2	3	3
562	Klementynów		2	101009_5.0001	29	2	3	47
563	Klementynów		4	101009_5.0001	215	2	3	122
564	Klementynów		4	101009_5.0001	215	2	3	177



Lp.	Miejscowość	Ulica	Nr domu	Nr obrębu	Nr działki	Typ płyt***	Stan płyt**	Ilość płyt a-c w m²*
565	Klementynów		4	101009_5.0001	25	2	3	100
566	Klementynów		5	101009_5.0001	214/4	2	3	150
567	Klementynów		5	101009_5.0001	214/2	2	3	48
568	Klementynów		8	101009_5.0001	210	2	3	300
569	Klementynów		8	101009_5.0001	210	2	3	131
570	Klementynów		8	101009_5.0001	210	2	3	307
571	Klementynów		8	101009_5.0001	16/8	2	3	182
572	Klementynów		9	101009_5.0001	307	2	3	136
573	Klementynów		13	101009_5.0001	314	2	3	86
574	Klementynów		1a	101009_5.0001	32/1	2	3	20
575	Kłudzice		1	101009_5.0007	461	2	3	519
576	Kłudzice		3	101009_5.0007	460/2	2	3	105
577	Kłudzice		4	101009_5.0007	465	2	3	713
578	Kłudzice		5	101009_5.0007	466	2	3	462
579	Kłudzice		7	101009_5.0007	458	2	3	179
580	Kłudzice		10	101009_5.0007	512/2	2	3	112
581	Kłudzice		12	101009_5.0007	451	2	3	69
582	Kłudzice		12	101009_5.0007	451	2	3	59
583	Kłudzice		12	101009_5.0007	451	2	3	199
584	Kłudzice		15	101009_5.0007	448/1	2	3	140
585	Kłudzice		16	101009_5.0007	447	2	3	35
586	Kłudzice		16	101009_5.0007	447	2	3	608
587	Kłudzice		16	101009_5.0007	446	2	3	427
588	Kłudzice		16	101009_5.0007	446	2	3	132
589	Kłudzice		17	101009_5.0007	572	2	3	605
590	Kłudzice		18	101009_5.0007	445	2	3	263
591	Kłudzice		19	101009_5.0007	444/1	2	3	191
592	Kłudzice		19	101009_5.0007	444/1	2	3	631
593	Kłudzice		22	101009_5.0007	442/1	2	3	153
594	Kłudzice		25	101009_5.0007	439	2	3	327
595	Kłudzice		25	101009_5.0007	439	2	3	177
596	Kłudzice		25	101009_5.0007	439	2	3	414
597	Kłudzice		26	101009_5.0007	584	2	3	231
598	Kłudzice		28	101009_5.0007	433	2	3	290
599	Kłudzice		32	101009_5.0007	429	2	3	232
600	Kłudzice		32	101009_5.0007	429	2	3	81
601	Kłudzice		32	101009_5.0007	429	2	3	494
602	Kłudzice		34	101009_5.0007	587/3	2	3	310
603	Kłudzice		36	101009_5.0007	427	2	3	229
604	Kłudzice		37	101009_5.0007	594	2	3	307
605	Kłudzice		37	101009_5.0007	594	2	3	131
606	Kłudzice		39	101009_5.0007	426	2	3	44



Lp.	Miejscowość	Ulica	Nr domu	Nr obrębu	Nr działki	Typ płyt***	Stan płyt**	Ilość płyt a-c w m ² *
607	Kłudzice		42	101009_5.0007	422	2	3	79
608	Kłudzice		42	101009_5.0007	422	2	3	352
609	Kłudzice		43	101009_5.0007	421	2	3	170
610	Kłudzice		44	101009_5.0007	419	2	3	345
611	Kłudzice		45	101009_5.0007	418	2	3	389
612	Kłudzice		45	101009_5.0007	418	2	3	112
613	Kłudzice		45	101009_5.0007	418	2	3	63
614	Kłudzice		45	101009_5.0007	418	2	3	45
615	Kłudzice		47	101009_5.0007	617	2	3	103
616	Kłudzice		47	101009_5.0007	617	2	3	328
617	Kłudzice		51	101009_5.0007	291	2	3	65
618	Kłudzice		52	101009_5.0007	289	2	3	280
619	Kłudzice		58	101009_5.0007	401	2	3	54
620	Kłudzice		61	101009_5.0007	51	2	3	403
621	Kłudzice		64	101009_5.0007	54	2	3	195
622	Kłudzice		65	101009_5.0007	402	2	3	74
623	Kłudzice		67	101009_5.0007	60	2	3	30
624	Kłudzice		69	101009_5.0007	63/2	2	3	105
625	Kłudzice		69	101009_5.0007	63/2	2	3	31
626	Kłudzice		70	101009_5.0007	69	2	3	110
627	Kłudzice		71	101009_5.0007	71	2	3	153
628	Kłudzice		71	101009_5.0007	71	2	3	105
629	Kłudzice		71	101009_5.0007	71	2	3	143
630	Kłudzice		73	101009_5.0007	73	2	3	102
631	Kłudzice		73	101009_5.0007	73	2	3	82
632	Kłudzice		73	101009_5.0007	73	2	3	318
633	Kłudzice		73	101009_5.0007	73	2	3	9
634	Kłudzice		74	101009_5.0007	74/2	2	3	112
635	Kłudzice		77	101009_5.0007	78	2	3	223
636	Kłudzice		78	101009_5.0007	79	2	3	133
637	Kłudzice		78	101009_5.0007	79	2	3	70
638	Kłudzice		78	101009_5.0007	79	2	3	50
639	Kłudzice		79	101009_5.0007	80	2	3	144
640	Kłudzice		79	101009_5.0007	80	2	3	144
641	Kłudzice		79	101009_5.0007	80	2	3	199
642	Kłudzice		80	101009_5.0007	81/2	2	3	46
643	Kłudzice		80	101009_5.0007	81/2	2	3	247
644	Kłudzice		80	101009_5.0007	81/2	2	3	112
645	Kłudzice		81	101009_5.0007	83	2	3	60
646	Kłudzice		81	101009_5.0007	83	2	3	130
647	Kłudzice		81	101009_5.0007	83	2	3	29
648	Kłudzice		86	101009_5.0007	376	2	3	27



Lp.	Miejscowość	Ulica	Nr domu	Nr obrębu	Nr działki	Typ płyt***	Stan płyt**	Ilość płyt a-c w m ² *
649	Kłudzice		88	101009_5.0007	87/4	2	3	64
650	Kłudzice		88	101009_5.0007	87/4	2	3	143
651	Kłudzice		88	101009_5.0007	87/4	2	3	61
652	Kłudzice		92	101009_5.0007	90	2	3	160
653	Kłudzice		94	101009_5.0007	115	2	3	99
654	Kłudzice		95	101009_5.0007	91/1	2	3	78
655	Kłudzice		95	101009_5.0007	91/1	2	3	69
656	Kłudzice		97	101009_5.0007	93/1	2	3	79
657	Kłudzice		97	101009_5.0007	93/1	2	3	92
658	Kłudzice		42a	101009_5.0007	601/1	2	3	738
659	Kłudzice		71a	101009_5.0007	70	2	3	191
660	Kłudzice		80a	101009_5.0007	82	2	3	141
661	Kłudzice		80a	101009_5.0007	82	2	3	27
662	Kłudzice		82a	101009_5.0007	382/2	2	3	66
663	Kłudzice		91a	101009_5.0007	89/1	2	3	410
664	Kłudzice		9A	101009_5.0007	454/2	2	3	826
665	Kłudzice		BN	101009_5.0007	112/1	2	3	66
666	Kłudzice		BN	101009_5.0007	322/3	2	3	69
667	Koło		1	101009_5.0019	AR_1.162/2	2	3	236
668	Koło		1	101009_5.0019	AR_1.162/2	2	3	27
669	Koło		1	101009_5.0019	AR_1.162/2	2	3	132
670	Koło		1	101009_5.0019	AR_1.162/2	2	3	25
671	Koło		1	101009_5.0019	AR_1.162/2	2	3	37
672	Koło		3	101009_5.0008	412/4	2	3	175
673	Koło		6	101009_5.0008	418	2	3	49
674	Koło		7	101009_5.0008	420/1	2	3	375
675	Koło		7	101009_5.0008	420/1	2	3	17
676	Koło		11	101009_5.0008	428/1	2	3	61
677	Koło		11	101009_5.0008	428/1	2	3	22
678	Koło		12	101009_5.0008	432/2	2	3	283
679	Koło		13	101009_5.0008	430	2	3	157
680	Koło		18	101009_5.0008	481/1	2	3	134
681	Koło		18	101009_5.0008	481/1	2	3	98
682	Koło		19	101009_5.0008	272	2	3	86
683	Koło		21	101009_5.0008	271/1	2	3	214
684	Koło		21	101009_5.0008	271/1	2	3	55
685	Koło		22	101009_5.0008	270	2	3	177
686	Koło		23	101009_5.0008	268	2	3	157
687	Koło		23	101009_5.0008	268	2	3	44
688	Koło		24	101009_5.0008	267/3	2	3	129
689	Koło		24	101009_5.0008	267/3	2	3	51
690	Koło		25	101009_5.0008	318	2	3	68



Lp.	Miejscowość	Ulica	Nr domu	Nr obrębu	Nr działki	Typ płyt***	Stan płyt**	Ilość płyt a-c w m ² *
691	Koło		26	101009_5.0008	311	2	3	29
692	Koło		31	101009_5.0008	501/2	2	3	141
693	Koło		31	101009_5.0008	501/2	2	3	787
694	Koło		33	101009_5.0008	256	2	3	113
695	Koło		33	101009_5.0008	256	1	3	148
696	Koło		33	101009_5.0008	256	1	3	34
697	Koło		34	101009_5.0008	255	2	3	100
698	Koło		37	101009_5.0008	250	2	3	175
699	Koło		38	101009_5.0008	249/2	2	3	109
700	Koło		40	101009_5.0008	247/2	2	3	139
701	Koło		40	101009_5.0008	247/2	2	3	160
702	Koło		40	101009_5.0008	247/2	2	3	44
703	Koło		40	101009_5.0008	247/2	2	3	23
704	Koło		41	101009_5.0008	293	2	3	188
705	Koło		43	101009_5.0008	243/3	2	3	24
706	Koło		50	101009_5.0008	228/1	2	3	61
707	Koło		50	101009_5.0008	228/1	2	3	26
708	Koło		53	101009_5.0008	225/1	2	3	68
709	Koło		54	101009_5.0008	224	2	3	151
710	Koło		54	101009_5.0008	224	2	3	156
711	Koło		56	101009_5.0008	319	2	3	86
712	Koło		60	101009_5.0008	168	2	3	180
713	Koło		60	101009_5.0008	168	2	3	87
714	Koło		60	101009_5.0008	168	2	3	180
715	Koło		60	101009_5.0008	168	1	3	296
716	Koło		60	101009_5.0008	168	2	3	44
717	Koło		60	101009_5.0008	273	2	3	20
718	Koło		62	101009_5.0008	165	1	3	65
719	Koło		62	101009_5.0008	165	2	3	58
720	Koło		66	101009_5.0008	160/2	2	3	168
721	Koło		67	101009_5.0008	158/5	2	3	92
722	Koło		67	101009_5.0008	158/5	2	3	109
723	Koło		73	101009_5.0008	143	2	3	74
724	Koło		73	101009_5.0008	143	1	3	141
725	Koło		73	101009_5.0008	143	2	3	205
726	Koło		74	101009_5.0008	142	1	3	133
727	Koło		74	101009_5.0008	142	2	3	175
728	Koło		74	101009_5.0008	142	2	3	76
729	Koło		77	101009_5.0008	138	1	3	69
730	Koło		79	101009_5.0008	137	2	3	171
731	Koło		79	101009_5.0008	137	2	3	796
732	Koło		81	101009_5.0008	135/2	2	3	80



Lp.	Miejscowość	Ulica	Nr domu	Nr obrębu	Nr działki	Typ płyt***	Stan płyt**	Ilość płyt a-c w m ² *
733	Koło		83	101009_5.0008	134	2	3	762
734	Koło		83	101009_5.0008	134	2	3	118
735	Koło		83	101009_5.0008	134	2	3	187
736	Koło		83	101009_5.0008	134	2	3	93
737	Koło		89	101009_5.0008	123/2	2	3	106
738	Koło		89	101009_5.0008	120/3	2	3	79
739	Koło		91	101009_5.0008	114/2	2	3	87
740	Koło		91	101009_5.0008	114/2	2	3	106
741	Koło		95	101009_5.0008	109/4	2	3	666
742	Koło		97	101009_5.0008	106/2	2	3	55
743	Koło		97	101009_5.0008	106/2	2	3	325
744	Koło		97	101009_5.0008	106/2	2	3	62
745	Koło		97	101009_5.0008	106/2	2	3	276
746	Koło		99	101009_5.0008	104/2	2	3	60
747	Koło		99	101009_5.0008	104/2	2	3	89
748	Koło		100	101009_5.0008	101/2	2	3	140
749	Koło		100	101009_5.0008	101/2	2	3	116
750	Koło		100	101009_5.0008	101/2	1	3	139
751	Koło		104	101009_5.0008	15	2	3	393
752	Koło		105	101009_5.0008	12/1	2	3	57
753	Koło		106	101009_5.0008	10/1	2	3	108
754	Koło		106	101009_5.0008	10/1	2	3	137
755	Koło		108	101009_5.0008	7/1	2	3	115
756	Koło		109	101009_5.0008	6	2	3	107
757	Koło		109	101009_5.0008	6	2	3	123
758	Koło		109	101009_5.0008	6	2	3	92
759	Koło		109	101009_5.0008	6	2	3	23
760	Koło		112	101009_5.0008	3/3	2	3	170
761	Koło		112	101009_5.0008	3/3	2	3	167
762	Koło		105B	101009_5.0008	11	2	3	85
763	Koło		43A	101009_5.0008	241/7	2	3	291
764	Korytnica		2	101009_5.0009	47	2	3	659
765	Korytnica		9	101009_5.0009	15/2	2	3	283
766	Korytnica		9	101009_5.0009	15/2	2	3	242
767	Korytnica		10	101009_5.0009	13	2	3	300
768	Korytnica		11	101009_5.0009	9	2	3	628
769	Korytnica		11	101009_5.0009	9	2	3	221
770	Korytnica		12	101009_5.0009	6	2	3	157
771	Korytnica		13a	101009_5.0009	2/2	2	3	38
772	Krzewiny		1	101009_5.0010	58/2	2	3	239
773	Krzewiny		1	101009_5.0010	59/2	2	3	153
774	Krzewiny		1	101009_5.0010	58/2	2	3	76



Lp.	Miejscowość	Ulica	Nr domu	Nr obrębu	Nr działki	Typ płyt***	Stan płyt**	Ilość płyt a-c w m ² *
775	Krzewiny		1	101009_5.0010	58/2	2	3	22
776	Krzewiny		2	101009_5.0010	60	2	3	209
777	Krzewiny		2	101009_5.0010	60	2	3	212
778	Krzewiny		2	101009_5.0010	60	2	3	126
779	Krzewiny		2	101009_5.0010	60	2	3	18
780	Krzewiny		3	101009_5.0010	61/2	2	3	119
781	Krzewiny		3	101009_5.0010	61/2	2	3	119
782	Krzewiny		3	101009_5.0010	61/1	2	3	198
783	Krzewiny		4	101009_5.0010	62/2	2	3	132
784	Krzewiny		4	101009_5.0010	62/2	2	3	122
785	Krzewiny		4	101009_5.0010	62/2	2	3	30
786	Krzewiny		5	101009_5.0010	63/2	2	3	42
787	Krzewiny		6	101009_5.0010	64/1	2	3	136
788	Krzewiny		9	101009_5.0010	66	2	3	222
789	Krzewiny		9	101009_5.0010	66	2	3	60
790	Krzewiny		10	101009_5.0010	68	2	3	194
791	Krzewiny		10	101009_5.0010	68	2	3	416
792	Krzewiny		11	101009_5.0010	70	2	3	130
793	Krzewiny		11	101009_5.0010	70	2	3	83
794	Krzewiny		11	101009_5.0010	70	2	3	80
795	Krzewiny		11	101009_5.0010	70	2	3	30
796	Krzewiny		12	101009_5.0010	71	2	3	240
797	Krzewiny		13	101009_5.0010	72	2	3	133
798	Krzewiny		13	101009_5.0010	72	2	3	195
799	Krzewiny		14	101009_5.0010	74	2	3	412
800	Krzewiny		14	101009_5.0010	74	2	3	51
801	Krzewiny		14	101009_5.0010	74	2	3	188
802	Krzewiny		15	101009_5.0010	75/9	2	3	211
803	Krzewiny		15	101009_5.0010	75/7	2	3	239
804	Krzewiny		15	101009_5.0010	75/9	2	3	84
805	Krzewiny		16	101009_5.0010	76	2	3	76
806	Krzewiny		16	101009_5.0010	76	2	3	124
807	Krzewiny		17	101009_5.0010	151/1	2	3	175
808	Krzewiny		17	101009_5.0010	151/1	2	3	250
809	Krzewiny		17	101009_5.0010	151/1	2	3	186
810	Krzewiny		18	101009_5.0010	79/1	2	3	191
811	Krzewiny		18	101009_5.0010	79/1	2	3	376
812	Krzewiny		19	101009_5.0010	81	2	3	136
813	Krzewiny		19	101009_5.0010	81	2	3	409
814	Krzewiny		20	101009_5.0010	82	2	3	168
815	Krzewiny		20	101009_5.0010	82	2	3	205
816	Krzewiny		20	101009_5.0010	82	2	3	260



Lp.	Miejscowość	Ulica	Nr domu	Nr obrębu	Nr działki	Typ płyt***	Stan płyt**	Ilość płyt a-c w m ² *
817	Krzewiny		20	101009_5.0010	82	2	3	39
818	Krzewiny		21	101009_5.0010	83	2	3	445
819	Krzewiny		22	101009_5.0010	147	2	3	851
820	Krzewiny		22	101009_5.0010	147	2	3	75
821	Krzewiny		25	101009_5.0010	146	2	3	205
822	Krzewiny		25	101009_5.0010	146	2	3	139
823	Krzewiny		26	101009_5.0010	86	2	3	54
824	Krzewiny		27	101009_5.0010	87	2	3	117
825	Krzewiny		27	101009_5.0010	87	2	3	89
826	Krzewiny		27	101009_5.0010	87	2	3	11
827	Krzewiny		27	101009_5.0010	87	2	3	132
828	Krzewiny		28	101009_5.0010	88	2	3	154
829	Krzewiny		28	101009_5.0010	88	2	3	291
830	Krzewiny		28	101009_5.0010	88	2	3	209
831	Krzewiny		28	101009_5.0010	88	2	3	28
832	Krzewiny		30	101009_5.0010	92	2	3	253
833	Krzewiny		30	101009_5.0010	92	2	3	345
834	Krzewiny		31	101009_5.0010	93	2	3	140
835	Krzewiny		31	101009_5.0010	93	2	3	115
836	Krzewiny		32	101009_5.0010	99/2	2	3	74
837	Krzewiny		33	101009_5.0010	100	2	3	147
838	Krzewiny		33	101009_5.0010	100	2	3	46
839	Krzewiny		34	101009_5.0010	142/1	2	3	106
840	Krzewiny		34	101009_5.0010	142/1	2	3	133
841	Krzewiny		35	101009_5.0010	101	2	3	205
842	Krzewiny		35	101009_5.0010	101	2	3	232
843	Krzewiny		36	101009_5.0010	141	2	3	192
844	Krzewiny		36	101009_5.0010	141	2	3	182
845	Krzewiny		36	101009_5.0010	141	2	3	22
846	Krzewiny		36	101009_5.0010	141	2	3	133
847	Krzewiny		37	101009_5.0010	103	2	3	696
848	Krzewiny		38	101009_5.0010	104	2	3	192
849	Krzewiny		38	101009_5.0010	104	2	3	38
850	Krzewiny		39	101009_5.0010	106	2	3	134
851	Krzewiny		39	101009_5.0010	106	2	3	51
852	Krzewiny		39	101009_5.0010	107	2	3	141
853	Krzewiny		40	101009_5.0010	130/1	2	3	296
854	Krzewiny		41	101009_5.0010	109	2	3	71
855	Krzewiny		42	101009_5.0010	110	2	3	35
856	Krzewiny		43	101009_5.0010	113	2	3	199
857	Krzewiny		45	101009_5.0010	116	2	3	146
858	Krzewiny		31A	101009_5.0010	145	2	3	113



Lp.	Miejscowość	Ulica	Nr domu	Nr obrębu	Nr działki	Typ płyt***	Stan płyt**	Ilość płyt a-c w m ² *
859	Krzewiny		BN	101009_5.0010	153/2	2	3	61
860	Krzewiny		BN	101009_5.0010	154	2	3	64
861	Kurnędz		18	101009_5.0011	431/6	2	3	170
862	Kurnędz		18	101009_5.0011	436/4	2	3	150
863	Kurnędz		19	101009_5.0011	436/2	2	3	147
864	Kurnędz		22	101009_5.0011	453	2	3	68
865	Kurnędz		23	101009_5.0011	433/2	2	3	66
866	Kurnędz		23	101009_5.0011	433/2	2	3	20
867	Kurnędz		23	101009_5.0011	433/2	2	3	7
868	Kurnędz		24	101009_5.0011	86/2	2	3	97
869	Kurnędz		24	101009_5.0011	86/2	2	3	34
870	Kurnędz		25	101009_5.0011	85/3	2	3	79
871	Kurnędz		27	101009_5.0011	83/3	2	3	197
872	Kurnędz		27	101009_5.0011	83/3	2	3	58
873	Kurnędz		28	101009_5.0011	82/3	2	3	99
874	Kurnędz		29	101009_5.0011	81/3	2	3	150
875	Kurnędz		29	101009_5.0011	81/3	2	3	112
876	Kurnędz		31	101009_5.0011	79/3	2	3	107
877	Kurnędz		31	101009_5.0011	80/3	2	3	51
878	Kurnędz		31	101009_5.0011	80/3	2	3	181
879	Kurnędz		32	101009_5.0011	78/3	2	3	626
880	Kurnędz		34	101009_5.0011	74/4	2	3	54
881	Kurnędz		34	101009_5.0011	74/4	2	3	232
882	Kurnędz		35	101009_5.0011	73/6	2	3	65
883	Kurnędz		36	101009_5.0011	72/4	2	3	346
884	Kurnędz		37	101009_5.0011	71/4	2	3	560
885	Kurnędz		38	101009_5.0011	69/4	2	3	110
886	Kurnędz		39	101009_5.0011	68/4	2	3	164
887	Kurnędz		39	101009_5.0011	68/4	2	3	355
888	Kurnędz		39	101009_5.0011	68/4	2	3	202
889	Kurnędz		44	101009_5.0011	61/2	2	3	122
890	Kurnędz		44	101009_5.0011	62	2	3	250
891	Kurnędz		44	101009_5.0011	61/2	2	3	201
892	Kurnędz		46	101009_5.0011	59	2	3	147
893	Kurnędz		47	101009_5.0011	58	2	3	194
894	Kurnędz		47	101009_5.0011	58	2	3	161
895	Kurnędz		47	101009_5.0011	58	2	3	33
896	Kurnędz		49	101009_5.0011	53	2	3	219
897	Kurnędz		49	101009_5.0011	53	2	3	387
898	Kurnędz		49	101009_5.0011	53	2	3	29
899	Kurnędz		50	101009_5.0011	50	2	3	157
900	Kurnędz		50	101009_5.0011	50	2	3	544



Lp.	Miejscowość	Ulica	Nr domu	Nr obrębu	Nr działki	Typ płyt***	Stan płyt**	Ilość płyt a-c w m ² *
901	Kurnędz		50	101009_5.0011	52	2	3	819
902	Kurnędz		50	101009_5.0011	52	2	3	117
903	Kurnędz		50	101009_5.0011	52	2	3	118
904	Kurnędz		50	101009_5.0011	52	2	3	298
905	Kurnędz		51	101009_5.0011	49	2	3	238
906	Kurnędz		52	101009_5.0011	46	2	3	22
907	Kurnędz		53	101009_5.0011	44	2	3	252
908	Kurnędz		53	101009_5.0011	45/1	2	3	440
909	Kurnędz		53	101009_5.0011	45/2	2	3	156
910	Kurnędz		55	101009_5.0011	132	2	3	163
911	Kurnędz		56	101009_5.0011	41/1	2	3	98
912	Kurnędz		58	101009_5.0011	39/1	2	3	239
913	Kurnędz		58	101009_5.0011	39/1	2	3	335
914	Kurnędz		58	101009_5.0011	39/1	2	3	94
915	Kurnędz		58	101009_5.0011	39/1	2	3	39
916	Kurnędz		61	101009_5.0011	36/1	2	3	199
917	Kurnędz		61	101009_5.0011	36/1	2	3	171
918	Kurnędz		61	101009_5.0011	36/1	2	3	162
919	Kurnędz		61	101009_5.0011	36/1	2	3	461
920	Kurnędz		62	101009_5.0011	35/3	2	3	57
921	Kurnędz		62	101009_5.0011	35/3	2	3	28
922	Kurnędz		66	101009_5.0011	30/4	2	3	146
923	Kurnędz		66	101009_5.0011	30/4	1	3	167
924	Kurnędz		67	101009_5.0011	28/2	2	3	320
925	Kurnędz		67	101009_5.0011	29/2	2	3	240
926	Kurnędz		68	101009_5.0011	27/2	2	3	102
927	Kurnędz		68	101009_5.0011	27/2	2	3	218
928	Kurnędz		69	101009_5.0011	25/2	2	3	247
929	Kurnędz		69	101009_5.0011	25/2	2	3	308
930	Kurnędz		70	101009_5.0011	24/2	2	3	105
931	Kurnędz		70	101009_5.0011	24/2	2	3	42
932	Kurnędz		71	101009_5.0011	23/2	2	3	153
933	Kurnędz		71	101009_5.0011	23/2	2	3	149
934	Kurnędz		72	101009_5.0011	22/2	2	3	86
935	Kurnędz		72	101009_5.0011	22/2	2	3	263
936	Kurnędz		72	101009_5.0011	22/2	2	3	269
937	Kurnędz		73	101009_5.0011	21	2	3	298
938	Kurnędz		73	101009_5.0011	21	2	3	116
939	Kurnędz		74	101009_5.0011	20	2	3	93
940	Kurnędz		75	101009_5.0011	18/2	2	3	48
941	Kurnędz		77	101009_5.0011	161	2	3	41
942	Kurnędz		77	101009_5.0011	162	2	3	53



Lp.	Miejscowość	Ulica	Nr domu	Nr obrębu	Nr działki	Typ płyt***	Stan płyt**	Ilość płyt a-c w m ² *
943	Kurnędz		78	101009_5.0011	14/10	2	3	55
944	Kurnędz		78	101009_5.0011	16/2	2	3	246
945	Kurnędz		80	101009_5.0011	12/2	2	3	202
946	Kurnędz		80	101009_5.0011	12/2	2	3	119
947	Kurnędz		84	101009_5.0011	7	2	3	140
948	Kurnędz		84	101009_5.0011	7	2	3	274
949	Kurnędz		85	101009_5.0011	6	2	3	207
950	Kurnędz		85	101009_5.0011	6	2	3	173
951	Kurnędz		86	101009_5.0011	5	2	3	184
952	Kurnędz		87	101009_5.0011	172	2	3	239
953	Kurnędz		87	101009_5.0011	172	2	3	236
954	Kurnędz		87	101009_5.0011	172	2	3	29
955	Kurnędz		87	101009_5.0011	172	2	3	18
956	Kurnędz		87	101009_5.0011	172	2	3	57
957	Kurnędz		87	101009_5.0011	172	2	3	30
958	Kurnędz		88	101009_5.0011	173/1	2	3	167
959	Kurnędz		89	101009_5.0011	3/1	2	3	106
960	Kurnędz		89	101009_5.0011	3/2	2	3	315
961	Kurnędz		90	101009_5.0011	175	2	3	331
962	Kurnędz		91	101009_5.0011	179	2	3	21
963	Kurnędz		91	101009_5.0011	179	2	3	247
964	Kurnędz		92	101009_5.0011	180	2	3	72
965	Kurnędz		93	101009_5.0011	196/2	2	3	535
966	Kurnędz		93	101009_5.0011	196/2	2	3	65
967	Kurnędz		93	101009_5.0011	196/2	2	3	77
968	Kurnędz		19A	101009_5.0011	436/1	2	3	59
969	Kurnędz		21a	101009_5.0011	452/2	2	3	150
970	Kurnędz		68a	101009_5.0011	152	2	3	83
971	Kurnędz		73A	101009_5.0011	157	2	3	178
972	Kurnędz		BN	101009_5.0011	149	2	3	62
973	Kurnędz		BN	101009_5.0011	438/3	2	3	76
974	Kurnędz		BN	101009_5.0011	460/1	2	3	59
975	Łazy-Dąbrowa		3	101009_5.0012	244/1	2	3	28
976	Łazy-Dąbrowa		6	101009_5.0012	246/2	1	3	132
977	Łazy-Dąbrowa		7	101009_5.0012	308	2	3	62
978	Łazy-Dąbrowa		7	101009_5.0012	308	2	3	202
979	Łazy-Dąbrowa		7	101009_5.0012	308	2	3	91
980	Łazy-Dąbrowa		12	101009_5.0012	255	2	3	62
981	Łazy-Dąbrowa		12	101009_5.0012	256	2	3	310
982	Łazy-Dąbrowa		13	101009_5.0012	259	2	3	132
983	Łazy-Dąbrowa		14	101009_5.0012	318	2	3	358
984	Łazy-Dąbrowa		15	101009_5.0012	320	2	3	115



Lp.	Miejscowość	Ulica	Nr domu	Nr obrębu	Nr działki	Typ płyt***	Stan płyt**	Ilość płyt a-c w m ² *
985	Łazy-Dąbrowa		17	101009_5.0012	261	2	3	102
986	Łazy-Dąbrowa		17	101009_5.0012	263	2	3	337
987	Łazy-Dąbrowa		17	101009_5.0012	263	2	3	13
988	Łazy-Dąbrowa		18	101009_5.0012	322/2	2	3	15
989	Łazy-Dąbrowa		19	101009_5.0012	264	2	3	19
990	Łazy-Dąbrowa		20	101009_5.0012	328	2	3	99
991	Łazy-Dąbrowa		22	101009_5.0012	269/2	2	3	189
992	Łazy-Dąbrowa		23	101009_5.0012	274	2	3	28
993	Łazy-Dąbrowa		23	101009_5.0012	274	2	3	15
994	Łazy-Dąbrowa		23	101009_5.0012	274	2	3	15
995	Łazy-Dąbrowa		23	101009_5.0012	274	2	3	15
996	Łazy-Dąbrowa		24	101009_5.0012	275	2	3	16
997	Łazy-Dąbrowa		26	101009_5.0012	340/1	2	3	460
998	Łazy-Dąbrowa		31	101009_5.0012	283	2	3	218
999	Łazy-Dąbrowa		31	101009_5.0012	283	2	3	44
1000	Łazy-Dąbrowa		31	101009_5.0012	283	2	3	120
1001	Łazy-Dąbrowa		32	101009_5.0012	352	2	3	160
1002	Łazy-Dąbrowa		32	101009_5.0012	352	2	3	94
1003	Łazy-Dąbrowa		32	101009_5.0012	352	2	3	325
1004	Łazy-Dąbrowa		33	101009_5.0012	293	2	3	40
1005	Łazy-Dąbrowa		34	101009_5.0012	294	2	3	181
1006	Łazy-Dąbrowa		34	101009_5.0012	294	2	3	168
1007	Łazy-Dąbrowa		36	101009_5.0012	296	2	3	24
1008	Łazy-Dąbrowa		36	101009_5.0012	296	2	3	281
1009	Łazy-Dąbrowa		36	101009_5.0012	296	2	3	191
1010	Łazy-Dąbrowa		36	101009_5.0012	296	2	3	133
1011	Łazy-Dąbrowa		37	101009_5.0012	297	2	3	62
1012	Łazy-Dąbrowa		37	101009_5.0012	297	2	3	28
1013	Łazy-Dąbrowa		37	101009_5.0012	297	2	3	48
1014	Łazy-Dąbrowa		38	101009_5.0012	298	2	3	219
1015	Łazy-Dąbrowa		38	101009_5.0012	298	2	3	235
1016	Łazy-Dąbrowa		38	101009_5.0012	298	2	3	127
1017	Łazy-Dąbrowa		38	101009_5.0012	298	2	3	34
1018	Łazy-Dąbrowa		38	101009_5.0012	298	2	3	37
1019	Łazy-Dąbrowa		39	101009_5.0012	299	2	3	92
1020	Łazy-Dąbrowa		39	101009_5.0012	299	2	3	73
1021	Łazy-Dąbrowa		39	101009_5.0012	299	2	3	42
1022	Łazy-Dąbrowa		39	101009_5.0012	299	2	3	17
1023	Łazy-Dąbrowa		41	101009_5.0012	363	2	3	96
1024	Łazy-Dąbrowa		41	101009_5.0012	363	2	3	88
1025	Łazy-Dąbrowa		41	101009_5.0012	363	2	3	262
1026	Łazy-Dąbrowa		41	101009_5.0012	363	2	3	32



Lp.	Miejscowość	Ulica	Nr domu	Nr obrębu	Nr działki	Typ płyt***	Stan płyt**	Ilość płyt a-c w m ² *
1027	Łazy-Dąbrowa		42	101009_5.0012	364	2	3	341
1028	Łazy-Dąbrowa		42	101009_5.0012	364	2	3	137
1029	Łazy-Dąbrowa		42	101009_5.0012	364	2	3	39
1030	Łazy-Dąbrowa		47	101009_5.0013	27/1	2	3	610
1031	Łazy-Dąbrowa		47	101009_5.0013	27/1	2	3	216
1032	Łazy-Dąbrowa		47	101009_5.0013	27/1	2	3	44
1033	Łazy-Dąbrowa		48	101009_5.0013	28	2	3	433
1034	Łazy-Dąbrowa		48	101009_5.0013	28	2	3	272
1035	Łazy-Dąbrowa		50	101009_5.0013	8/1	2	3	317
1036	Łazy-Dąbrowa		50	101009_5.0013	8/1	2	3	26
1037	Łazy-Dąbrowa		52	101009_5.0013	1/16	2	3	355
1038	Łazy-Dąbrowa		53	101009_5.0013	7/10	2	3	226
1039	Łazy-Dąbrowa		53	101009_5.0013	7/10	2	3	147
1040	Łazy-Dąbrowa		53	101009_5.0013	7/12	2	3	88
1041	Łazy-Dąbrowa		54	101009_5.0013	6/1	2	3	229
1042	Łazy-Dąbrowa		54	101009_5.0013	6/1	2	3	79
1043	Łazy-Dąbrowa		55	101009_5.0013	5/4	2	3	60
1044	Łazy-Dąbrowa		55	101009_5.0013	5/4	2	3	475
1045	Łazy-Dąbrowa		55	101009_5.0013	5/4	2	3	93
1046	Łazy-Dąbrowa		56	101009_5.0013	4/6	2	3	30
1047	Łazy-Dąbrowa		11a	101009_5.0012	252	2	3	139
1048	Łazy-Dąbrowa		13A	101009_5.0012	257	2	3	148
1049	Łazy-Dąbrowa		13A	101009_5.0012	257	2	3	96
1050	Łazy-Dąbrowa		47A	101009_5.0013	27/2	2	3	36
1051	Łęczno		3	101009_5.0014	570/1	2	3	204
1052	Łęczno		3	101009_5.0014	570/1	2	3	126
1053	Łęczno		4	101009_5.0014	569	2	3	243
1054	Łęczno		5	101009_5.0014	568	2	3	158
1055	Łęczno		5	101009_5.0014	568	2	3	88
1056	Łęczno		5	101009_5.0014	567	2	3	187
1057	Łęczno		6	101009_5.0014	629	2	3	141
1058	Łęczno		6	101009_5.0014	629	2	3	215
1059	Łęczno		6	101009_5.0014	629	2	3	69
1060	Łęczno		7	101009_5.0014	565	2	3	355
1061	Łęczno		7	101009_5.0014	565	2	3	52
1062	Łęczno		9	101009_5.0014	563	2	3	115
1063	Łęczno		9	101009_5.0014	563	2	3	175
1064	Łęczno		11	101009_5.0014	626	2	3	99
1065	Łęczno		11	101009_5.0014	626	2	3	65
1066	Łęczno		11	101009_5.0014	626	2	3	72
1067	Łęczno		13	101009_5.0014	624	2	3	181
1068	Łęczno		13	101009_5.0014	624	2	3	43



Lp.	Miejscowość	Ulica	Nr domu	Nr obrębu	Nr działki	Typ płyt***	Stan płyt**	Ilość płyt a-c w m ² *
1069	Łęczno		17	101009_5.0014	557	1	3	127
1070	Łęczno		19	101009_5.0014	554	2	3	298
1071	Łęczno		21	101009_5.0014	553	2	3	197
1072	Łęczno		21	101009_5.0014	553	2	3	56
1073	Łęczno		21	101009_5.0014	553	2	3	55
1074	Łęczno		21	101009_5.0014	553	2	3	35
1075	Łęczno		22	101009_5.0014	552/1	2	3	22
1076	Łęczno		24	101009_5.0014	550	2	3	139
1077	Łęczno		24	101009_5.0014	550	2	3	253
1078	Łęczno		25	101009_5.0014	549	2	3	70
1079	Łęczno		25	101009_5.0014	549	2	3	100
1080	Łęczno		26	101009_5.0014	548	2	3	46
1081	Łęczno		28	101009_5.0014	546	2	3	283
1082	Łęczno		29	101009_5.0014	545	2	3	148
1083	Łęczno		30	101009_5.0014	544	2	3	249
1084	Łęczno		32	101009_5.0014	542	2	3	448
1085	Łęczno		33	101009_5.0014	541/3	2	3	224
1086	Łęczno		33	101009_5.0014	541/3	2	3	724
1087	Łęczno		33	101009_5.0014	541/3	2	3	133
1088	Łęczno		34	101009_5.0014	540	2	3	242
1089	Łęczno		34	101009_5.0014	540	2	3	46
1090	Łęczno		34	101009_5.0014	540	2	3	287
1091	Łęczno		34	101009_5.0014	540	2	3	157
1092	Łęczno		36	101009_5.0014	539	2	3	273
1093	Łęczno		36	101009_5.0014	539	2	3	211
1094	Łęczno		36	101009_5.0014	539	2	3	107
1095	Łęczno		38	101009_5.0014	537	2	3	126
1096	Łęczno		42	101009_5.0014	535	1	3	148
1097	Łęczno		45	101009_5.0014	534	2	3	123
1098	Łęczno		46	101009_5.0014	596	2	3	86
1099	Łęczno		46	101009_5.0014	596	2	3	164
1100	Łęczno		46	101009_5.0014	596	2	3	45
1101	Łęczno		47	101009_5.0014	491	2	3	130
1102	Łęczno		47	101009_5.0014	491	1	3	255
1103	Łęczno		48	101009_5.0014	490	2	3	153
1104	Łęczno		49	101009_5.0014	488	2	3	635
1105	Łęczno		49	101009_5.0014	488	2	3	169
1106	Łęczno		51	101009_5.0014	591	2	3	138
1107	Łęczno		51	101009_5.0014	592	2	3	57
1108	Łęczno		52	101009_5.0014	588	2	3	188
1109	Łęczno		52	101009_5.0014	589/1	2	3	197
1110	Łęczno		53	101009_5.0014	485	2	3	191



Lp.	Miejscowość	Ulica	Nr domu	Nr obrębu	Nr działki	Typ płyt***	Stan płyt**	Ilość płyt a-c w m ² *
1111	Łęczno		54	101009_5.0014	483	2	3	180
1112	Łęczno		54	101009_5.0014	483	2	3	161
1113	Łęczno		55	101009_5.0014	481	2	3	126
1114	Łęczno		55	101009_5.0014	482	2	3	181
1115	Łęczno		56	101009_5.0014	480	2	3	250
1116	Łęczno		60	101009_5.0014	477	2	3	40
1117	Łęczno		62	101009_5.0014	475/1	2	3	182
1118	Łęczno		62	101009_5.0014	475/1	2	3	197
1119	Łęczno		63	101009_5.0014	474	2	3	158
1120	Łęczno		64	101009_5.0014	577	2	3	259
1121	Łęczno		66	101009_5.0014	453	2	3	156
1122	Łęczno		66	101009_5.0014	453	2	3	40
1123	Łęczno		68	101009_5.0014	449/3	2	3	249
1124	Łęczno		68	101009_5.0014	449/3	2	3	45
1125	Łęczno		68	101009_5.0014	449/3	2	3	100
1126	Łęczno		68	101009_5.0014	449/3	2	3	102
1127	Łęczno		68	101009_5.0014	449/3	2	3	42
1128	Łęczno		70	101009_5.0014	448/1	2	3	134
1129	Łęczno		70	101009_5.0014	448/1	2	3	113
1130	Łęczno		71	101009_5.0014	445	2	3	17
1131	Łęczno		72	101009_5.0014	444	2	3	211
1132	Łęczno		75	101009_5.0014	459	2	3	25
1133	Łęczno		76	101009_5.0014	461	2	3	174
1134	Łęczno		76	101009_5.0014	461	2	3	51
1135	Łęczno		76	101009_5.0014	461	2	3	44
1136	Łęczno		76	101009_5.0014	461	2	3	129
1137	Łęczno		77	101009_5.0014	462	2	3	133
1138	Łęczno		77	101009_5.0014	462	2	3	13
1139	Łęczno		79	101009_5.0014	463	2	3	146
1140	Łęczno		82	101009_5.0014	1279	2	3	147
1141	Łęczno		82	101009_5.0014	1279	2	3	21
1142	Łęczno		83	101009_5.0014	465	2	3	113
1143	Łęczno		83	101009_5.0014	465	2	3	79
1144	Łęczno		84	101009_5.0014	466	2	3	75
1145	Łęczno		86	101009_5.0014	467	2	3	139
1146	Łęczno		86	101009_5.0014	467	2	3	124
1147	Łęczno		88	101009_5.0014	469/1	2	3	148
1148	Łęczno		92	101009_5.0014	637/1	2	3	79
1149	Łęczno		92	101009_5.0014	1268	2	3	46
1150	Łęczno		92	101009_5.0014	637/1	2	3	146
1151	Łęczno		92	101009_5.0014	637/1	2	3	140
1152	Łęczno		92	101009_5.0014	637/1	2	3	81



Lp.	Miejscowość	Ulica	Nr domu	Nr obrębu	Nr działki	Typ płyt***	Stan płyt**	Ilość płyt a-c w m ² *
1153	Łęczno		93	101009_5.0014	1237	2	3	59
1154	Łęczno		93	101009_5.0014	1237	2	3	24
1155	Łęczno		94	101009_5.0014	1238	2	3	40
1156	Łęczno		106	101009_5.0014	701	2	3	247
1157	Łęczno		107	101009_5.0014	699	2	3	235
1158	Łęczno		107	101009_5.0014	699	2	3	51
1159	Łęczno		107	101009_5.0014	699	2	3	236
1160	Łęczno		107	101009_5.0014	699	2	3	104
1161	Łęczno		108	101009_5.0014	696/1	2	3	365
1162	Łęczno		108	101009_5.0014	696/1	2	3	49
1163	Łęczno		109	101009_5.0014	658	2	3	191
1164	Łęczno		112	101009_5.0014	660	2	3	118
1165	Łęczno		112	101009_5.0014	660	2	3	223
1166	Łęczno		112	101009_5.0014	660	2	3	10
1167	Łęczno		112	101009_5.0014	660	2	3	14
1168	Łęczno		113	101009_5.0014	661	2	3	143
1169	Łęczno		113	101009_5.0014	661	2	3	153
1170	Łęczno		113	101009_5.0014	661	2	3	300
1171	Łęczno		124	101009_5.0014	700/1	2	3	76
1172	Łęczno		102a	101009_5.0014	682	2	3	99
1173	Łęczno		102a	101009_5.0014	682	2	3	165
1174	Łęczno		102a	101009_5.0014	682	2	3	129
1175	Łęczno		102a	101009_5.0014	682	2	3	23
1176	Łęczno		4a	101009_5.0014	632	2	3	127
1177	Łęczno		83A	101009_5.0014	1280	2	3	87
1178	Mikołajów		1	101009_5.0001	265	2	3	78
1179	Mikołajów		1	101009_5.0001	265	2	3	135
1180	Mikołajów		1A	101009_5.0001	268	2	3	160
1181	Mikołajów		1A	101009_5.0001	268	2	3	216
1182	Mikołajów		1A	101009_5.0001	268	2	3	354
1183	Mikołajów		1A	101009_5.0001	268	2	3	22
1184	Mikołajów		2b	101009_5.0001	274/2	2	3	89
1185	Nowa Wieś		1	101009_5.0015	7/2	2	3	178
1186	Nowa Wieś		1	101009_5.0015	7/2	2	3	280
1187	Nowa Wieś		1	101009_5.0015	7/2	2	3	88
1188	Nowa Wieś		2	101009_5.0015	8/1	2	3	291
1189	Nowa Wieś		2	101009_5.0015	8/1	2	3	407
1190	Nowa Wieś		2	101009_5.0015	8/1	2	3	113
1191	Nowa Wieś		4	101009_5.0015	77/2	2	3	78
1192	Nowa Wieś		4	101009_5.0015	77/2	2	3	95
1193	Nowa Wieś		5	101009_5.0015	1/2	2	3	397
1194	Nowa Wieś		6	101009_5.0015	1/5	2	3	1025



Lp.	Miejscowość	Ulica	Nr domu	Nr obrębu	Nr działki	Typ płyt***	Stan płyt**	Ilość płyt a-c w m ² *
1195	Nowa Wieś		6	101009_5.0015	1/4	2	3	648
1196	Nowa Wieś		6	101009_5.0015	1/4	2	3	173
1197	Nowa Wieś		7	101009_5.0015	5/2	2	3	115
1198	Nowa Wieś		7	101009_5.0015	5/2	2	3	409
1199	Nowa Wieś		7	101009_5.0015	5/2	2	3	307
1200	Nowa Wieś		8	101009_5.0015	4/2	2	3	416
1201	Nowa Wieś		8	101009_5.0015	4/2	2	3	194
1202	Nowa Wieś		8	101009_5.0015	4/2	2	3	34
1203	Nowa Wieś		9	101009_5.0015	14/1	2	3	270
1204	Nowa Wieś		10	101009_5.0015	3/1	2	3	94
1205	Nowa Wieś		10	101009_5.0015	3/2	2	3	208
1206	Nowa Wieś		15	101009_5.0015	13/1	2	3	154
1207	Nowa Wieś		15	101009_5.0015	13/1	2	3	148
1208	Nowa Wieś		15	101009_5.0015	13/1	2	3	81
1209	Nowa Wieś		16	101009_5.0015	12	2	3	153
1210	Nowa Wieś		16	101009_5.0015	12	2	3	157
1211	Nowa Wieś		17	101009_5.0015	29	2	3	267
1212	Nowa Wieś		17	101009_5.0015	29	2	3	247
1213	Nowa Wieś		18	101009_5.0015	21/2	2	3	163
1214	Nowa Wieś		18	101009_5.0015	21/2	2	3	229
1215	Nowa Wieś		18	101009_5.0015	21/2	2	3	213
1216	Nowa Wieś		19	101009_5.0015	30	2	3	260
1217	Nowa Wieś		21	101009_5.0015	33	2	3	272
1218	Nowa Wieś		21	101009_5.0015	33	2	3	106
1219	Nowa Wieś		22	101009_5.0015	35/1	2	3	103
1220	Nowa Wieś		22	101009_5.0015	35/1	2	3	187
1221	Nowa Wieś		23	101009_5.0015	36/1	2	3	188
1222	Podkałek		1	101009_5.0009	158	2	3	10
1223	Podkałek		2	101009_5.0009	157	2	3	457
1224	Podkałek		5	101009_5.0009	153	2	3	180
1225	Podkałek		5	101009_5.0009	153	2	3	65
1226	Podkałek		6	101009_5.0009	152	2	3	158
1227	Podkałek		12	101009_5.0009	144/1	2	3	71
1228	Podkałek		14	101009_5.0009	141/3	2	3	417
1229	Podkałek		14	101009_5.0009	141/3	2	3	72
1230	Podkałek		16	101009_5.0009	138	2	3	226
1231	Podkałek		17	101009_5.0009	134	2	3	133
1232	Podkałek		18	101009_5.0009	133	2	3	175
1233	Podkałek		19	101009_5.0009	132	2	3	127
1234	Podkałek		19	101009_5.0009	132	2	3	315
1235	Podkałek		21	101009_5.0009	130	2	3	171
1236	Podkałek		26a	101009_5.0009	124/2	2	3	181



Lp.	Miejscowość	Ulica	Nr domu	Nr obrębu	Nr działki	Typ płyt***	Stan płyt**	Ilość płyt a-c w m ² *
1237	Podkałek		3a	101009_5.0009	193/1	2	3	198
1238	Podlubień		1	101009_5.0016	187	2	3	238
1239	Podlubień		2	101009_5.0016	253	2	3	219
1240	Podlubień		2	101009_5.0016	253	2	3	10
1241	Podlubień		2	101009_5.0016	253	2	3	14
1242	Podlubień		3	101009_5.0016	410	2	3	420
1243	Podlubień		4	101009_5.0016	407	2	3	330
1244	Podlubień		4	101009_5.0016	407	2	3	210
1245	Podlubień		4	101009_5.0016	407	2	3	19
1246	Podlubień		4	101009_5.0016	407	2	3	35
1247	Podlubień		5	101009_5.0016	249	2	3	156
1248	Podlubień		6	101009_5.0016	248	2	3	134
1249	Podlubień		8	101009_5.0016	106	2	3	48
1250	Podlubień		8	101009_5.0016	106	2	3	198
1251	Podlubień		8	101009_5.0016	106	2	3	62
1252	Podlubień		8	101009_5.0016	106	2	3	76
1253	Podlubień		9	101009_5.0016	107	2	3	143
1254	Podlubień		9	101009_5.0016	107	2	3	129
1255	Podlubień		9	101009_5.0016	107	2	3	263
1256	Podlubień		9	101009_5.0016	107	2	3	47
1257	Podlubień		11	101009_5.0016	110/2	2	3	102
1258	Podlubień		12	101009_5.0016	110/1	2	3	311
1259	Podlubień		13	101009_5.0016	111	2	3	72
1260	Podlubień		13	101009_5.0016	111	2	3	57
1261	Podlubień		13	101009_5.0016	111	2	3	48
1262	Podlubień		14	101009_5.0016	112/1	2	3	86
1263	Podlubień		14	101009_5.0016	112/1	2	3	72
1264	Podlubień		15	101009_5.0016	113	2	3	135
1265	Podlubień		15	101009_5.0016	113	2	3	41
1266	Podlubień		15	101009_5.0016	113	2	3	34
1267	Podlubień		16	101009_5.0016	114	2	3	53
1268	Podlubień		17	101009_5.0016	115	2	3	178
1269	Podlubień		17	101009_5.0016	115	2	3	170
1270	Podlubień		17	101009_5.0016	115	2	3	57
1271	Podlubień		17	101009_5.0016	115	2	3	93
1272	Podlubień		19	101009_5.0016	117	2	3	90
1273	Podlubień		20	101009_5.0016	118	2	3	171
1274	Podlubień		21	101009_5.0016	119	2	3	352
1275	Podlubień		21	101009_5.0016	119	2	3	51
1276	Podlubień		21	101009_5.0016	119	2	3	121
1277	Podlubień		22	101009_5.0016	121	2	3	144
1278	Podlubień		22	101009_5.0016	121	2	3	46



Lp.	Miejscowość	Ulica	Nr domu	Nr obrębu	Nr działki	Typ płyt***	Stan płyt**	Ilość płyt a-c w m ² *
1279	Podlubień		23	101009_5.0016	122/1	2	3	130
1280	Podlubień		23	101009_5.0016	122/1	2	3	98
1281	Podlubień		23	101009_5.0016	122/1	2	3	31
1282	Podlubień		23	101009_5.0016	122/1	2	3	143
1283	Podlubień		23	101009_5.0016	122/1	2	3	60
1284	Podlubień		26	101009_5.0016	125	2	3	56
1285	Podlubień		27	101009_5.0016	126	2	3	76
1286	Podlubień		27	101009_5.0016	126	2	3	778
1287	Podlubień		28	101009_5.0016	127/2	2	3	34
1288	Podlubień		29	101009_5.0016	128	2	3	90
1289	Podlubień		31	101009_5.0016	131	2	3	154
1290	Podlubień		32	101009_5.0016	196	2	3	359
1291	Podlubień		32	101009_5.0016	196	2	3	181
1292	Podlubień		32	101009_5.0016	196	2	3	19
1293	Podlubień		33	101009_5.0016	132	2	3	61
1294	Podlubień		33	101009_5.0016	132	2	3	39
1295	Podlubień		34	101009_5.0016	195	2	3	71
1296	Podlubień		34	101009_5.0016	195	2	3	39
1297	Podlubień		37	101009_5.0016	169	2	3	95
1298	Podlubień		37	101009_5.0016	169	2	3	83
1299	Podlubień		37	101009_5.0016	170	2	3	184
1300	Podlubień		14A	101009_5.0016	215/2	2	3	65
1301	Podlubień		29A	101009_5.0016	199/1	2	3	27
1302	Podlubień		29A	101009_5.0016	199/1	2	3	184
1303	Podlubień		39a	101009_5.0016	381	2	3	78
1304	Poniatów	Akacyjowa	1	101009_5.0021	2/1	2	3	158
1305	Poniatów	Akacyjowa	1	101009_5.0021	2/1	2	3	755
1306	Poniatów	Akacyjowa	4	101009_5.0017	AR_1.139/1	2	3	327
1307	Poniatów	Grabowa	6	101009_5.0017	AR_1.53/1	2	3	93
1308	Poniatów	Grabowa	4A	101009_5.0017	AR_1.56/7	2	3	181
1309	Poniatów	Kasztanowa	4	101009_5.0017	AR_1.72/3	2	3	195
1310	Poniatów	Kasztanowa	4	101009_5.0017	AR_1.72/3	2	3	34
1311	Poniatów	Kasztanowa	11	101009_5.0017	AR_1.82	2	3	158
1312	Poniatów	Kasztanowa	11	101009_5.0017	AR_1.82	2	3	43
1313	Poniatów	Kasztanowa	1a	101009_5.0017	AR_1.87/1	2	3	50
1314	Poniatów	Klonowa	3	101009_5.0017	AR_1.113/1	2	3	184
1315	Poniatów	Klonowa	41	101009_5.0017	AR_1.98	2	3	135
1316	Poniatów	Orzechowa	2	101009_5.0017	AR_1.33/3	2	3	20
1317	Poniatów	Orzechowa	14	101009_5.0017	AR_1.27	2	3	20
1318	Poniatów	Piotrkowska	8A	101009_5.0017	AR_1.49/4	1	3	165
1319	Poniatów	Przedszkolna	21	101009_5.0017	AR_1.67	2	3	74
1320	Poniatów	Przedszkolna	14A	101009_5.0017	AR_1.58	2	3	349



Lp.	Miejscowość	Ulica	Nr domu	Nr obrębu	Nr działki	Typ płyt***	Stan płyt**	Ilość płyt a-c w m ² *
1321	Poniatów	Wschodnia	1	101009_5.0017	AR_1.149	1	3	181
1322	Poniatów	Wschodnia	1	101009_5.0017	AR_1.149	2	3	228
1323	Przyglów	Górna	7	101009_5.0018	AR_2.142	2	3	212
1324	Przyglów	Górna	7	101009_5.0018	AR_2.142	2	3	146
1325	Przyglów	Krzywa	7	101009_5.0018	AR_2.331/2	2	3	61
1326	Przyglów	Krzywa	7	101009_5.0018	AR_2.330	2	3	47
1327	Przyglów	Krzywa	9	101009_5.0018	AR_2.332	2	3	798
1328	Przyglów	Krzywa	18	101009_5.0018	AR_2.360	2	3	68
1329	Przyglów	Krzywa	20	101009_5.0018	AR_2.361	2	3	108
1330	Przyglów	Poprzeczna	7	101009_5.0018	AR_2.196/3	2	3	157
1331	Przyglów	Poprzeczna	11	101009_5.0018	AR_2.194/1	2	3	195
1332	Przyglów	Poprzeczna	11	101009_5.0018	AR_2.194/1	2	3	124
1333	Przyglów	Poprzeczna	21	101009_5.0018	AR_2.6	2	3	293
1334	Przyglów	Poprzeczna	11a	101009_5.0018	AR_2.194/2	2	3	90
1335	Przyglów	Poprzeczna	11a	101009_5.0018	AR_2.194/2	2	3	190
1336	Przyglów	Poprzeczna	21a	101009_5.0018	AR_2.3	2	3	57
1337	Przyglów	Poprzeczna	21a	101009_5.0018	AR_2.3	2	3	120
1338	Przyglów	Północna	10	101009_5.0018	AR_3.561	2	3	447
1339	Przyglów	Północna	10	101009_5.0018	AR_3.561	2	3	284
1340	Przyglów	Północna	12	101009_5.0018	AR_3.562/1	2	3	148
1341	Przyglów	Przyglów Las	135	101009_5.0018	AR_3.621	2	3	106
1342	Przyglów	Przyglów Las	146	101009_5.0018	AR_3.657	2	3	188
1343	Przyglów	Przyglów Las	146	101009_5.0018	AR_3.657	2	3	123
1344	Przyglów	Przyglów Las	178	101009_5.0018	AR_3.861	2	3	43
1345	Przyglów	Przyglów Las	182	101009_5.0018	AR_3.591/2	2	3	80
1346	Przyglów	Rolnicza	5	101009_5.0018	AR_2.325	2	3	634
1347	Przyglów	Rolnicza	6	101009_5.0018	AR_2.243	2	3	113
1348	Przyglów	Rolnicza	7	101009_5.0018	AR_2.324	2	3	164
1349	Przyglów	Rolnicza	7	101009_5.0018	AR_2.324	2	3	211
1350	Przyglów	Rolnicza	9	101009_5.0018	AR_2.323	2	3	576
1351	Przyglów	Rolnicza	12	101009_5.0018	AR_2.242/1	2	3	140
1352	Przyglów	Rolnicza	12	101009_5.0018	AR_2.242/1	2	3	228
1353	Przyglów	Rolnicza	13	101009_5.0018	AR_2.321/2	2	3	140
1354	Przyglów	Rolnicza	13	101009_5.0018	AR_2.321/2	2	3	158
1355	Przyglów	Rolnicza	26	101009_5.0018	AR_3.963	2	3	191
1356	Przyglów	Rolnicza	28	101009_5.0018	AR_3.961	2	3	23
1357	Przyglów	Rolnicza	28	101009_5.0018	AR_3.961	2	3	91
1358	Przyglów	Rolnicza	32	101009_5.0018	AR_2.228/2	2	3	209
1359	Przyglów	Rolnicza	37	101009_5.0018	AR_2.305	2	3	502
1360	Przyglów	Rolnicza	39	101009_5.0018	AR_2.304	2	3	119
1361	Przyglów	Rolnicza	40	101009_5.0018	AR_2.224	2	3	110
1362	Przyglów	Rolnicza	44	101009_5.0018	AR_2.222/2	1	3	170



Lp.	Miejscowość	Ulica	Nr domu	Nr obrębu	Nr działki	Typ płyt***	Stan płyt**	Ilość płyt a-c w m ² *
1363	Przyglów	Rolnicza	44	101009_5.0018	AR_2.222/2	2	3	356
1364	Przyglów	Rolnicza	48	101009_5.0018	AR_2.220/2	2	3	199
1365	Przyglów	Rolnicza	54	101009_5.0018	AR_2.215	2	3	190
1366	Przyglów	Rolnicza	58	101009_5.0018	AR_2.211	2	3	231
1367	Przyglów	Rolnicza	58	101009_5.0018	AR_2.211	2	3	249
1368	Przyglów	Rolnicza	60	101009_5.0018	AR_2.210/3	2	3	185
1369	Przyglów	Rolnicza	62	101009_5.0018	AR_2.208	2	3	182
1370	Przyglów	Rolnicza	64	101009_5.0018	AR_2.207	2	3	86
1371	Przyglów	Rolnicza	64	101009_5.0018	AR_2.207	2	3	126
1372	Przyglów	Rolnicza	40a	101009_5.0018	AR_2.225	2	3	187
1373	Przyglów	Słoneczna	5	101009_5.0018	AR_2.111	2	3	152
1374	Przyglów	Słoneczna	5	101009_5.0018	AR_2.112/3	2	3	193
1375	Przyglów	Słoneczna	17	101009_5.0018	AR_2.125	2	3	142
1376	Przyglów	Słoneczna	29	101009_5.0018	AR_2.144/2	2	3	349
1377	Przyglów	Słoneczna	37	101009_5.0018	AR_2.164	2	3	216
1378	Przyglów	Słoneczna	43	101009_5.0018	AR_2.172/4	2	3	328
1379	Przyglów	Słoneczna	45	101009_5.0018	AR_2.172/2	2	3	205
1380	Przyglów	Słoneczna	49	101009_5.0018	AR_2.178	2	3	183
1381	Przyglów	Słoneczna	49	101009_5.0018	AR_2.178	2	3	455
1382	Przyglów	Słoneczna	51	101009_5.0018	AR_2.179/3	2	3	143
1383	Przyglów	Słoneczna	55	101009_5.0018	AR_2.181/3	2	3	187
1384	Przyglów	Słoneczna	57	101009_5.0018	AR_2.183	2	3	178
1385	Przyglów	Słoneczna	61	101009_5.0018	AR_2.185/1	2	3	236
1386	Przyglów	Słoneczna	63	101009_5.0018	AR_2.187/2	2	3	194
1387	Przyglów	Słoneczna	63	101009_5.0018	AR_2.187/2	2	3	395
1388	Przyglów	Słoneczna	63	101009_5.0018	AR_2.187/2	2	3	97
1389	Przyglów	Słoneczna	71	101009_5.0018	AR_2.190	2	3	351
1390	Przyglów	Słoneczna	71	101009_5.0018	AR_2.190	2	3	37
1391	Przyglów	Sulejowska	30	101009_5.0018	AR_2.97/1	2	3	321
1392	Przyglów	Sulejowska	31	101009_5.0018	AR_2.336/2	2	3	79
1393	Przyglów	Sulejowska	32	101009_5.0018	AR_2.972	2	3	126
1394	Przyglów	Sulejowska	32A	101009_5.0018	AR_2.94/1	2	3	204
1395	Przyglów	Topolowa	9	101009_5.0018	AR_2.272	2	3	290
1396	Przyglów	Topolowa	9	101009_5.0018	AR_2.272	2	3	26
1397	Przyglów	Topolowa	26	101009_5.0018	AR_2.392/3	2	3	221
1398	Przyglów	Topolowa	45	101009_5.0018	AR_3.951	2	3	247
1399	Przyglów	Topolowa	55	101009_5.0018	AR_3.557/8	2	3	100
1400	Przyglów	Topolowa	55	101009_5.0018	AR_3.557/8	2	3	47
1401	Przyglów	Topolowa	26A	101009_5.0018	AR_3.393/6	2	3	156
1402	Przyglów	Topolowa	4A	101009_5.0018	AR_2.380/1	2	3	10
1403	Przyglów	Topolowa	4A	101009_5.0018	AR_2.380/1	2	3	144
1404	Przyglów		BN	101009_5.0018	AR_3.588/1	2	3	60



Lp.	Miejscowość	Ulica	Nr domu	Nr obrębu	Nr działki	Typ płyt***	Stan płyt**	Ilość płyt a-c w m ² *
1405	Salkowszczyzna		1	101009_5.0001	290/2	2	3	288
1406	Salkowszczyzna		1	101009_5.0001	290/2	2	3	225
1407	Salkowszczyzna		1	101009_5.0001	290/2	2	3	37
1408	Salkowszczyzna		1	101009_5.0001	290/2	2	3	36
1409	Salkowszczyzna		2	101009_5.0001	291	2	3	209
1410	Salkowszczyzna		2	101009_5.0001	291	2	3	233
1411	Salkowszczyzna		2	101009_5.0001	291	2	3	121
1412	Salkowszczyzna		3	101009_5.0001	293	2	3	304
1413	Salkowszczyzna		5	101009_5.0001	303	2	3	20
1414	Sulejów	Basztowa	7	101009_4.0004	126	2	3	45
1415	Sulejów	Bolesława Chrobrego	6	101009_4.0004	545	2	3	157
1416	Sulejów	Cmentarna	14	101009_4.0008	336	2	3	54
1417	Sulejów	Cmentarna	31	101009_4.0014	97	2	3	132
1418	Sulejów	Cmentarna	31	101009_4.0014	97	2	3	51
1419	Sulejów	Cmentarna	31	101009_4.0014	97	2	3	266
1420	Sulejów	Cmentarna	36	101009_4.0014	8	2	3	148
1421	Sulejów	Cmentarna	42	101009_4.0014	13	2	3	148
1422	Sulejów	Cmentarna	42	101009_4.0014	13	2	3	109
1423	Sulejów	Cmentarna	48	101009_4.0014	14/1	2	3	317
1424	Sulejów	Cmentarna	48	101009_4.0014	17	2	3	154
1425	Sulejów	Cmentarna	48	101009_4.0014	15/1	2	3	138
1426	Sulejów	Cmentarna	48	101009_4.0014	14/1	2	3	66
1427	Sulejów	Częstochowska	3	101009_4.0008	384	2	3	86
1428	Sulejów	Dobra Woda	6	101009_4.0007	252/3	2	3	65
1429	Sulejów	Dobra Woda	30	101009_4.0007	274	2	3	66
1430	Sulejów	Dobra Woda	97	101009_4.0007	195/2	2	3	37
1431	Sulejów	Dobra Woda	99	101009_4.0007	196	2	3	65
1432	Sulejów	Dobra Woda	157	101009_4.0006	59	2	3	180
1433	Sulejów	Dobra Woda	168	101009_4.0006	141/1	2	3	61
1434	Sulejów	Dobra Woda	171	101009_4.0006	63	2	3	82
1435	Sulejów	Dobra Woda	178	101009_4.0006	146/3	2	3	105
1436	Sulejów	Dobra Woda	180	101009_4.0006	147	2	3	167
1437	Sulejów	Dobra Woda	181	101009_4.0006	81	2	3	133
1438	Sulejów	Dobra Woda	183	101009_4.0006	82	2	3	407
1439	Sulejów	Dobra Woda	193	101009_4.0006	87	2	3	150
1440	Sulejów	Dobra Woda	193	101009_4.0006	87	2	3	71
1441	Sulejów	Dobra Woda	196	101009_4.0006	197	2	3	110
1442	Sulejów	Dobra Woda	197	101009_4.0006	89	2	3	165
1443	Sulejów	Dobra Woda	197	101009_4.0006	89	2	3	98
1444	Sulejów	Dobra Woda	205	101009_4.0006	91/1	2	3	55
1445	Sulejów	Dobra Woda	220	101009_4.0006	207	2	3	130
1446	Sulejów	Dobra Woda	226	101009_4.0006	211	2	3	105



Lp.	Miejscowość	Ulica	Nr domu	Nr obrębu	Nr działki	Typ płyt***	Stan płyt**	Ilość płyt a-c w m ² *
1447	Sulejów	Garncarska	38	101009_4.0017	261	2	3	175
1448	Sulejów	Garncarska	57	101009_4.0017	239/3	2	3	120
1449	Sulejów	Góra Strzelecka	21	101009_4.0007	257	2	3	50
1450	Sulejów	Góra Strzelecka	29	101009_4.0007	268	2	3	57
1451	Sulejów	Góra Strzelecka	41	101009_4.0007	276	2	3	51
1452	Sulejów	Góra Strzelecka	42	101009_4.0006	154	2	3	693
1453	Sulejów	Góra Strzelecka	42	101009_4.0006	154	2	3	368
1454	Sulejów	Góra Strzelecka	49	101009_4.0007	282	2	3	24
1455	Sulejów	Góra Strzelecka	55	101009_4.0007	285/2	2	3	50
1456	Sulejów	Góra Strzelecka	83	101009_4.0007	307/1	2	3	117
1457	Sulejów	Góra Strzelecka	103	101009_4.0007	316/6	2	3	755
1458	Sulejów	Górna	4A	101009_4.0008	284	2	3	80
1459	Sulejów	Grodzka	2	101009_4.0004	611	2	3	89
1460	Sulejów	Grunwaldzka	6	101009_4.0004	201	2	3	109
1461	Sulejów	Grunwaldzka	8	101009_4.0004	203	2	3	148
1462	Sulejów	Grunwaldzka	10	101009_4.0004	204	2	3	158
1463	Sulejów	Grunwaldzka	11	101009_4.0004	185	2	3	150
1464	Sulejów	Grunwaldzka	11	101009_4.0004	185	2	3	59
1465	Sulejów	Grunwaldzka	12	101009_4.0004	205	2	3	140
1466	Sulejów	Grunwaldzka	12	101009_4.0004	205	2	3	120
1467	Sulejów	Grunwaldzka	16	101009_4.0004	209	2	3	129
1468	Sulejów	Grunwaldzka	16	101009_4.0004	209	2	3	141
1469	Sulejów	Grunwaldzka	24	101009_4.0004	214	2	3	86
1470	Sulejów	Grunwaldzka	26	101009_4.0004	216/1	2	3	148
1471	Sulejów	Grunwaldzka	28	101009_4.0004	217	2	3	144
1472	Sulejów	Grunwaldzka	28	101009_4.0004	217	2	3	69
1473	Sulejów	Grunwaldzka	37	101009_4.0004	193/4	2	3	129
1474	Sulejów	Grunwaldzka	37	101009_4.0004	193/4	2	3	598
1475	Sulejów	Grunwaldzka	37	101009_4.0004	193/4	2	3	252
1476	Sulejów	Grunwaldzka	37	101009_4.0004	193/4	2	3	1209
1477	Sulejów	Grunwaldzka	8A	101009_4.0004	202	2	3	45
1478	Sulejów	Grunwaldzka	8A	101009_4.0004	202	2	3	156
1479	Sulejów	Huzarska	2	101009_4.0004	640	2	3	49
1480	Sulejów	Huzarska	4	101009_4.0004	639	2	3	45
1481	Sulejów	Huzarska	12	101009_4.0004	633	2	3	45
1482	Sulejów	Huzarska	14	101009_4.0004	632	2	3	112
1483	Sulejów	Kamienna	4	101009_4.0017	626	2	3	161
1484	Sulejów	Kazimierza Jagiellończyka	5	101009_4.0004	89	2	3	40
1485	Sulejów	Kazimierza Jagiellończyka	10	101009_4.0004	100	2	3	163
1486	Sulejów	Kazimierza Jagiellończyka	14	101009_4.0004	107	2	3	134
1487	Sulejów	Kazimierza Jagiellończyka	35	101009_4.0004	404	2	3	15



Lp.	Miejscowość	Ulica	Nr domu	Nr obrębu	Nr działki	Typ płyt***	Stan płyt**	Ilość płyt a-c w m ² *
1488	Sulejów	Kazimierza Jagiellończyka	41	101009_4.0004	398	2	3	242
1489	Sulejów	Kazimierza Jagiellończyka	47	101009_4.0004	395	2	3	133
1490	Sulejów	Kazimierza Jagiellończyka	71	101009_4.0004	350	2	3	16
1491	Sulejów	Kazimierza Sprawiedliwego	8	101009_4.0004	176	2	3	100
1492	Sulejów	Kazimierza Sprawiedliwego	8	101009_4.0004	176	2	3	81
1493	Sulejów	Kazimierza Sprawiedliwego	14	101009_4.0004	662	2	3	180
1494	Sulejów	Kirasjerów	8	101009_4.0004	575	2	3	42
1495	Sulejów	Klasztorna	14	101009_4.0007	213	2	3	88
1496	Sulejów	Klasztorna	20	101009_4.0007	208	2	3	85
1497	Sulejów	Klasztorna	14a	101009_4.0007	212	2	3	86
1498	Sulejów	Klasztorna	42A	101009_4.0007	80/1	2	3	25
1499	Sulejów	Konecka	52	101009_4.0017	222	2	3	492
1500	Sulejów	Kopalnia Dolna	4	101009_4.0017	534	2	3	136
1501	Sulejów	Kopalnia Dolna	16	101009_4.0017	542	2	3	113
1502	Sulejów	Kopalnia Dolna	28	101009_4.0017	548	2	3	127
1503	Sulejów	Kopalnia Dolna	30	101009_4.0017	549	2	3	49
1504	Sulejów	Kopalnia Dolna	30	101009_4.0017	549	2	3	132
1505	Sulejów	Kopalnia Górna	9	101009_4.0017	586	2	3	38
1506	Sulejów	Kopalnia Górna	9	101009_4.0017	586	2	3	60
1507	Sulejów	Kopalnia Górna	9	101009_4.0017	600	2	3	116
1508	Sulejów	Królowej Jadwigi	10	101009_4.0004	449	2	3	93
1509	Sulejów	Królowej Jadwigi	60	101009_4.0004	603	2	3	126
1510	Sulejów	Królowej Jadwigi	64	101009_4.0004	375	2	3	127
1511	Sulejów	Krótką	12	101009_4.0009	193/4	2	3	30
1512	Sulejów	Krótką	13	101009_4.0009	266	2	3	83
1513	Sulejów	Kuligowska	6	101009_4.0017	152	2	3	50
1514	Sulejów	Kwiatowa	24	101009_4.0017	266	2	3	39
1515	Sulejów	Leśna	33	101009_4.0009	327	2	3	16
1516	Sulejów	Leśna	45	101009_4.0009	161	2	3	43
1517	Sulejów	Lipowa	9	101009_4.0009	50/2	2	3	150
1518	Sulejów	Lipowa	9	101009_4.0009	49/1	2	3	72
1519	Sulejów	Łąkowa	2	101009_4.0001	118/5	2	3	110
1520	Sulejów	Łąkowa	2	101009_4.0001	118/5	2	3	105
1521	Sulejów	Łąkowa	3	101009_4.0003	4	2	3	83
1522	Sulejów	Łąkowa	5	101009_4.0003	5	2	3	72
1523	Sulejów	Łąkowa	13	101009_4.0003	9	2	3	98
1524	Sulejów	Milejowska	9	101009_4.0008	318	2	3	105
1525	Sulejów	Milejowska	35	101009_4.0008	191/2	2	3	154
1526	Sulejów	Milejowska	35	101009_4.0008	191/2	2	3	77
1527	Sulejów	Milejowska	35	101009_4.0008	191/2	2	3	74
1528	Sulejów	Milejowska	41	101009_4.0008	186	2	3	137



Lp.	Miejscowość	Ulica	Nr domu	Nr obrębu	Nr działki	Typ płyt***	Stan płyt**	Ilość płyt a-c w m ² *
1529	Sulejów	Milejowska	5/7	101009_4.0008	319	2	3	15
1530	Sulejów	Milejowska	39A	101009_4.0008	187/2	2	3	161
1531	Sulejów	Milejowska	3A	101009_4.0008	321	2	3	20
1532	Sulejów	Nadpiliczna	15	101009_4.0008	153/2	2	3	12
1533	Sulejów	Nadpiliczna	27A	101009_4.0008	129	2	3	22
1534	Sulejów	Nadpiliczna	7a	101009_4.0008	157	2	3	154
1535	Sulejów	Nadradońska	1	101009_4.0007	3	2	3	32
1536	Sulejów	Nadradońska	2	101009_4.0007	23	2	3	109
1537	Sulejów	Nadradońska	7	101009_4.0004	271	2	3	165
1538	Sulejów	Nadradońska	7	101009_4.0004	271	2	3	119
1539	Sulejów	Nadradońska	7	101009_4.0004	271	2	3	113
1540	Sulejów	Nadradońska	9	101009_4.0004	272	2	3	150
1541	Sulejów	Nadradońska	9	101009_4.0004	272	2	3	191
1542	Sulejów	Nadradońska	30	101009_4.0007	61/1	2	3	102
1543	Sulejów	Nadradońska	102	101009_4.0007	101	2	3	100
1544	Sulejów	Nadradońska	102	101009_4.0007	101	2	3	47
1545	Sulejów	Nadradońska	108	101009_4.0007	104	2	3	64
1546	Sulejów	Nadradońska	108	101009_4.0007	104	2	3	19
1547	Sulejów	Nadradońska	108	101009_4.0007	104	2	3	89
1548	Sulejów	Nadradońska	BN	101009_4.0007	9	2	3	175
1549	Sulejów	Ogrodowa	3	101009_4.0017	517	2	3	209
1550	Sulejów	Ogrodowa	4	101009_4.0017	205	2	3	129
1551	Sulejów	Ogrodowa	4	101009_4.0017	205	2	3	71
1552	Sulejów	Ogrodowa	5	101009_4.0017	518	2	3	46
1553	Sulejów	Ogrodowa	24	101009_4.0017	183/1	2	3	11
1554	Sulejów	Ogrodowa	7a	101009_4.0017	519/1	2	3	44
1555	Sulejów	Ogrodowa	7a	101009_4.0017	519/1	2	3	44
1556	Sulejów	Opacka	9	101009_4.0003	236	2	3	136
1557	Sulejów	Opacka	9	101009_4.0003	236	2	3	148
1558	Sulejów	Opacka	9	101009_4.0003	236	2	3	134
1559	Sulejów	Opoczyńska	59	101009_4.0007	365	2	3	48
1560	Sulejów	Opoczyńska	59	101009_4.0007	365	2	3	65
1561	Sulejów	Opoczyńska	79	101009_4.0007	375	2	3	48
1562	Sulejów	Opoczyńska	85	101009_4.0007	378	2	3	40
1563	Sulejów	Opoczyńska	89	101009_4.0007	380	2	3	67
1564	Sulejów	Opoczyńska	91	101009_4.0007	381	2	3	107
1565	Sulejów	Piaskowa	5	101009_4.0017	462	2	3	139
1566	Sulejów	Piaskowa	8	101009_4.0017	449	2	3	170
1567	Sulejów	Piaskowa	13	101009_4.0017	466	2	3	161
1568	Sulejów	Piaskowa	17	101009_4.0017	468	2	3	198
1569	Sulejów	Piastowska	11	101009_4.0001	22/14	2	3	65
1570	Sulejów	Piotrkowska	13	101009_4.0008	240	2	3	147



Lp.	Miejscowość	Ulica	Nr domu	Nr obrębu	Nr działki	Typ płyt***	Stan płyt**	Ilość płyt a-c w m ² *
1571	Sulejów	Piotrkowska	18	101009_4.0008	100	2	3	27
1572	Sulejów	Piotrkowska	32	101009_4.0008	95	2	3	195
1573	Sulejów	Podkurnędz	6	101009_4.0014	240	2	3	94
1574	Sulejów	Podkurnędz	16	101009_4.0014	257	2	3	72
1575	Sulejów	Podkurnędz	17	101009_4.0014	258/3	2	3	105
1576	Sulejów	Podkurnędz	18	101009_4.0014	259/1	2	3	127
1577	Sulejów	Podkurnędz	19	101009_4.0014	260	2	3	178
1578	Sulejów	Podkurnędz	19	101009_4.0014	260	2	3	86
1579	Sulejów	Podkurnędz	27	101009_4.0016	52	2	3	99
1580	Sulejów	Podkurnędz	27	101009_4.0016	52	2	3	42
1581	Sulejów	Podkurnędz	28	101009_4.0016	62	2	3	45
1582	Sulejów	Podkurnędz	32	101009_4.0016	60	2	3	54
1583	Sulejów	Podkurnędz	15B	101009_4.0014	255	2	3	144
1584	Sulejów	Podkurnędz	26A	101009_4.0016	53	2	3	23
1585	Sulejów	Podkurnędz	6A	101009_4.0014	241	2	3	98
1586	Sulejów	Podole	4	101009_4.0009	260	2	3	32
1587	Sulejów	Podole	11	101009_4.0009	276	2	3	76
1588	Sulejów	Podole	11	101009_4.0009	276	2	3	173
1589	Sulejów	Podole	12	101009_4.0009	268	2	3	139
1590	Sulejów	Podole	28	101009_4.0009	218	2	3	69
1591	Sulejów	Podole	30	101009_4.0009	223	2	3	42
1592	Sulejów	Podole	39	101009_4.0010	6	2	3	185
1593	Sulejów	Podole	46	101009_4.0010	5	2	3	228
1594	Sulejów	Podole	46	101009_4.0009	246/2	2	3	190
1595	Sulejów	Podole	24a	101009_4.0009	212/2	2	3	119
1596	Sulejów	Podwłodzimierzów	1	101009_4.0009	111	2	3	47
1597	Sulejów	Podwłodzimierzów	2	101009_4.0009	113	2	3	173
1598	Sulejów	Podwłodzimierzów	3	101009_4.0009	138	2	3	174
1599	Sulejów	Podwłodzimierzów	3	101009_4.0009	138	2	3	85
1600	Sulejów	Podwłodzimierzów	3	101009_4.0009	138	2	3	68
1601	Sulejów	Podwłodzimierzów	8	101009_4.0011	88	2	3	25
1602	Sulejów	Podwłodzimierzów	8	101009_4.0011	88	2	3	57
1603	Sulejów	Podwłodzimierzów	10	101009_4.0011	97	2	3	385
1604	Sulejów	Podwłodzimierzów	10	101009_4.0011	97	2	3	38
1605	Sulejów	Podwłodzimierzów	11	101009_4.0012	56	2	3	96
1606	Sulejów	Podwłodzimierzów	12	101009_4.0012	64	2	3	91
1607	Sulejów	Podwłodzimierzów	12	101009_4.0012	64	2	3	86
1608	Sulejów	Podwłodzimierzów	12	101009_4.0012	64	2	3	13
1609	Sulejów	Podwłodzimierzów	13	101009_4.0012	68	2	3	175
1610	Sulejów	Podwłodzimierzów	14	101009_4.0012	79/1	2	3	41
1611	Sulejów	Podwłodzimierzów	14	101009_4.0012	79/1	2	3	38
1612	Sulejów	Podwłodzimierzów	16	101009_4.0012	91	2	3	70



Lp.	Miejscowość	Ulica	Nr domu	Nr obrębu	Nr działki	Typ płyt***	Stan płyt**	Ilość płyt a-c w m ² *
1613	Sulejów	Podwłodzimierzów	16	101009_4.0012	91	2	3	113
1614	Sulejów	Podwłodzimierzów	17	101009_4.0012	107	2	3	137
1615	Sulejów	Podwłodzimierzów	18	101009_4.0012	109	2	3	15
1616	Sulejów	Podwłodzimierzów	18	101009_4.0012	109	2	3	15
1617	Sulejów	Podwłodzimierzów	15A	101009_4.0012	90	2	3	76
1618	Sulejów	Podwłodzimierzów	15A	101009_4.0012	95/1	2	3	42
1619	Sulejów	Podwłodzimierzów	22A	101009_4.0012	131	2	3	110
1620	Sulejów	Polna	12	101009_4.0008	213/2	2	3	144
1621	Sulejów	Polna	23	101009_4.0008	331	2	3	96
1622	Sulejów	Polna	34	101009_4.0010	57	2	3	547
1623	Sulejów	Polna	34	101009_4.0010	57	2	3	136
1624	Sulejów	Polna	36	101009_4.0008	225	2	3	288
1625	Sulejów	Polna	41	101009_4.0014	7	2	3	591
1626	Sulejów	Polna	41	101009_4.0014	9	2	3	782
1627	Sulejów	Przydziałki	6	101009_4.0014	78	2	3	38
1628	Sulejów	Przydziałki	22	101009_4.0014	197/1	2	3	55
1629	Sulejów	Przydziałki	22	101009_4.0014	197/2	2	3	58
1630	Sulejów	Przydziałki	38	101009_4.0014	207/1	2	3	100
1631	Sulejów	Romańska	17	101009_4.0004	148	2	3	139
1632	Sulejów	Romańska	19	101009_4.0004	146	2	3	105
1633	Sulejów	Romańska	19	101009_4.0004	146	2	3	197
1634	Sulejów	Romańska	22	101009_4.0004	171	2	3	49
1635	Sulejów	Romańska	24	101009_4.0004	170	2	3	180
1636	Sulejów	Romańska	30	101009_4.0004	167	2	3	198
1637	Sulejów	Romańska	47	101009_4.0004	517	2	3	117
1638	Sulejów	Romańska	49	101009_4.0004	518	2	3	120
1639	Sulejów	Romańska	70	101009_4.0004	564	2	3	105
1640	Sulejów	Rycerska	15	101009_4.0003	162/13	2	3	206
1641	Sulejów	Rycerska	15	101009_4.0003	162/12	2	3	146
1642	Sulejów	Rycerska	25	101009_4.0003	165	2	3	109
1643	Sulejów	Rycerska	28	101009_4.0004	32/2	2	3	118
1644	Sulejów	Rycerska	36	101009_4.0004	28/1	2	3	58
1645	Sulejów	Rycerska	44	101009_4.0004	24/1	2	3	50
1646	Sulejów	Rycerska	57	101009_4.0001	124/2	2	3	75
1647	Sulejów	Rycerska	57	101009_4.0001	124/2	2	3	83
1648	Sulejów	Rycerska	57	101009_4.0001	124/2	2	3	20
1649	Sulejów	Rycerska	61	101009_4.0001	123/1	2	3	82
1650	Sulejów	Rycerska	67	101009_4.0001	108	2	3	231
1651	Sulejów	Rycerska	70	101009_4.0004	8	2	3	73
1652	Sulejów	Rycerska	70	101009_4.0004	8	2	3	54
1653	Sulejów	Rycerska	72	101009_4.0004	7/1	2	3	123
1654	Sulejów	Rycerska	87	101009_4.0001	38/1	2	3	103



Lp.	Miejscowość	Ulica	Nr domu	Nr obrębu	Nr działki	Typ płyt***	Stan płyt**	Ilość płyt a-c w m ² *
1655	Sulejów	Rycerska	87	101009_4.0001	38/1	2	3	126
1656	Sulejów	Rycerska	87	101009_4.0001	38/1	2	3	23
1657	Sulejów	Rycerska	17a	101009_4.0003	169/1	2	3	136
1658	Sulejów	Rycerska	55a	101009_4.0001	115	2	3	150
1659	Sulejów	Słoneczna	1	101009_4.0017	344	2	3	74
1660	Sulejów	Staropiotrkowska	8	101009_4.0008	150	2	3	91
1661	Sulejów	Staropiotrkowska	23	101009_4.0008	72	2	3	124
1662	Sulejów	Starorzeczna	4	101009_4.0003	17	2	3	153
1663	Sulejów	Starorzeczna	6	101009_4.0003	16	2	3	119
1664	Sulejów	Starorzeczna	6	101009_4.0003	16	2	3	118
1665	Sulejów	Stuziennicka	2	101009_4.0017	491	2	3	48
1666	Sulejów	Stuziennicka	4	101009_4.0017	492	2	3	170
1667	Sulejów	Stuziennicka	13	101009_4.0017	487	2	3	156
1668	Sulejów	św. Jana	7A	101009_4.0007	133/3	2	3	115
1669	Sulejów	św. Jana	7A	101009_4.0007	133/3	2	3	24
1670	Sulejów	Taraszczyńska	7	101009_4.0017	110	2	3	164
1671	Sulejów	Taraszczyńska	28	101009_4.0017	168	2	3	36
1672	Sulejów	Taraszczyńska	28	101009_4.0017	168	2	3	19
1673	Sulejów	Taraszczyńska	45	101009_4.0017	291	2	3	54
1674	Sulejów	Taraszczyńska	45	101009_4.0017	291	2	3	41
1675	Sulejów	Taraszczyńska	57	101009_4.0017	442	2	3	132
1676	Sulejów	Taraszczyńska	85	101009_4.0017	572	2	3	96
1677	Sulejów	Taraszczyńska	45A	101009_4.0017	292	2	3	156
1678	Sulejów	Taraszczyńska	83a	101009_4.0017	566	2	3	40
1679	Sulejów	Taraszczyńska	87a	101009_4.0017	596	2	3	122
1680	Sulejów	Torowa	4	101009_4.0008	73	2	3	83
1681	Sulejów	Torowa	12	101009_4.0008	55	2	3	82
1682	Sulejów	Wapienna	5	101009_4.0017	408	2	3	60
1683	Sulejów	Wąska	9	101009_4.0009	262/1	2	3	132
1684	Sulejów	Wąska	9	101009_4.0009	262/1	2	3	62
1685	Sulejów	Wąska	14	101009_4.0009	198/1	2	3	51
1686	Sulejów	Władysława Jagiełły	8	101009_4.0004	238	2	3	16
1687	Sulejów	Władysława Jagiełły	14	101009_4.0004	235	2	3	116
1688	Sulejów	Władysława Jagiełły	14	101009_4.0004	235	2	3	99
1689	Sulejów	Władysława Jagiełły	16	101009_4.0004	231	2	3	68
1690	Sulejów	Władysława Jagiełły	18-20	101009_4.0004	228	2	3	132
1691	Sulejów	Władysława Łokietka	6	101009_4.0004	125	2	3	45
1692	Sulejów	Władysława Łokietka	16	101009_4.0004	142	2	3	100
1693	Sulejów	Władysława Łokietka	16	101009_4.0004	142	2	3	44
1694	Sulejów	Władysława Łokietka	16	101009_4.0004	142	2	3	15
1695	Sulejów	Władysława Łokietka	21	101009_4.0004	120	2	3	129
1696	Sulejów	Zamkowa	11	101009_4.0004	544	2	3	17



Lp.	Miejscowość	Ulica	Nr domu	Nr obrębu	Nr działki	Typ płyt***	Stan płyt**	Ilość płyt a-c w m ² *
1697	Sulejów	Zamurowa	3	101009_4.0004	3/16	2	3	71
1698	Sulejów		4	101009_4.0008	200	2	3	215
1699	Sulejów		4	101009_4.0008	200	2	3	118
1700	Sulejów		4	101009_4.0008	279	2	3	154
1701	Sulejów		5	101009_4.0008	282/3	2	3	165
1702	Sulejów		6	101009_4.0008	202	2	3	233
1703	Sulejów		6	101009_4.0008	282/6	2	3	270
1704	Uszczyn	Cisowa	14	101009_5.0019	AR_1.45/1	2	3	144
1705	Uszczyn	Cisowa	14	101009_5.0019	AR_1.45/1	2	3	324
1706	Uszczyn	Działkowa	5	101009_5.0019	AR_1.50	2	3	187
1707	Uszczyn	Krawiecka	24	101009_5.0019	AR_1.109	2	3	147
1708	Uszczyn	Krawiecka	34	101009_5.0019	AR_1.103	2	3	102
1709	Uszczyn	Krawiecka	38	101009_5.0019	AR_1.97	2	3	172
1710	Uszczyn	Krawiecka	40	101009_5.0019	AR_1.95	2	3	182
1711	Uszczyn	Leśna	13	101009_5.0017	AR_2.147	2	3	405
1712	Uszczyn	Leśna	13	101009_5.0017	AR_2.147	2	3	460
1713	Uszczyn	Leśna	13	101009_5.0017	AR_2.147	2	3	147
1714	Uszczyn	Rodzinna	17	101009_5.0019	AR_1.28/2	2	3	95
1715	Uszczyn	Rodzinna	19	101009_5.0019	AR_1.27/2	2	3	58
1716	Uszczyn	Rodzinna	19	101009_5.0019	AR_1.27/2	2	3	93
1717	Uszczyn	Rolnicza	1	101009_5.0019	AR_1.130	2	3	174
1718	Uszczyn	Rolnicza	1	101009_5.0019	AR_1.129/1	2	3	58
1719	Uszczyn	Rolnicza	9	101009_5.0019	AR_1.122	2	3	588
1720	Uszczyn	Rolnicza	15	101009_5.0019	AR_1.120	2	3	105
1721	Uszczyn	Rolnicza	15	101009_5.0019	AR_1.120	2	3	441
1722	Uszczyn	Rolnicza	19	101009_5.0019	AR_1.115/2	2	3	206
1723	Uszczyn	Rolnicza	19	101009_5.0019	AR_1.115/2	2	3	170
1724	Uszczyn	Rolnicza	25	101009_5.0019	AR_1.107/3	2	3	284
1725	Uszczyn	Rolnicza	25	101009_5.0019	AR_1.107/3	2	3	33
1726	Uszczyn	Rolnicza	25	101009_5.0019	AR_1.107/3	2	3	175
1727	Uszczyn	Rolnicza	29	101009_5.0019	AR_1.104	2	3	477
1728	Uszczyn	Rolnicza	29	101009_5.0019	AR_1.104	1	3	201
1729	Uszczyn	Rolnicza	29	101009_5.0019	AR_1.104	2	3	185
1730	Uszczyn	Rolnicza	31	101009_5.0019	AR_1.100	2	3	206
1731	Uszczyn	Rolnicza	37	101009_5.0019	AR_1.94	2	3	160
1732	Uszczyn	Rolnicza	37	101009_5.0019	AR_1.94	2	3	92
1733	Uszczyn	Rolnicza	41	101009_5.0019	AR_1.92	2	3	115
1734	Uszczyn	Rolnicza	45	101009_5.0019	AR_1.90	2	3	116
1735	Uszczyn	Rolnicza	48	101009_5.0019	AR_1.196	2	3	157
1736	Uszczyn	Rolnicza	49	101009_5.0019	AR_1.88	2	3	57
1737	Uszczyn	Rolnicza	49	101009_5.0019	AR_1.88	2	3	194
1738	Uszczyn	Rolnicza	63	101009_5.0019	AR_1.81	2	3	133



Lp.	Miejscowość	Ulica	Nr domu	Nr obrębu	Nr działki	Typ płyt***	Stan płyt**	Ilość płyt a-c w m ² *
1739	Uszczyn	Rolnicza	67	101009_5.0019	AR_1.65	2	3	126
1740	Uszczyn	Rolnicza	81	101009_5.0019	AR_1.145	2	3	91
1741	Uszczyn	Rolnicza	85	101009_5.0019	AR_1.142	2	3	337
1742	Uszczyn	Rolnicza	85	101009_5.0019	AR_1.142	2	3	383
1743	Uszczyn	Rolnicza	90	101009_5.0019	AR_1.169	1	3	158
1744	Uszczyn	Rolnicza	90	101009_5.0019	AR_1.169	2	3	211
1745	Uszczyn	Rolnicza	91	101009_5.0019	AR_1.140/1	2	3	78
1746	Uszczyn	Rolnicza	92	101009_5.0019	AR_1.168	2	3	242
1747	Uszczyn	Rolnicza	97	101009_5.0019	AR_1.137	2	3	198
1748	Uszczyn	Rolnicza	97	101009_5.0019	AR_1.137	2	3	191
1749	Uszczyn	Rolnicza	97	101009_5.0019	AR_1.137	2	3	51
1750	Uszczyn	Rolnicza	98	101009_5.0019	AR_1.165	2	3	614
1751	Uszczyn	Rolnicza	98	101009_5.0019	AR_1.166	2	3	330
1752	Uszczyn	Rolnicza	98	101009_5.0019	AR_1.166	2	3	157
1753	Uszczyn	Rolnicza	100	101009_5.0019	AR_1.164	2	3	709
1754	Uszczyn	Rolnicza	103	101009_5.0019	AR_1.134	2	3	20
1755	Uszczyn	Rolnicza	104	101009_5.0019	AR_1.162	2	3	155
1756	Uszczyn	Rolnicza	105	101009_5.0019	AR_1.133/4	2	3	167
1757	Uszczyn	Szkolna	13	101009_5.0019	AR_1.12/2	2	3	554
1758	Uszczyn	Szkolna	13	101009_5.0019	AR_1.12/2	2	3	172
1759	Uszczyn	Wrzosowa	1	101009_5.0019	AR_1.30/1	2	3	228
1760	Uszczyn	Wrzosowa	1	101009_5.0019	AR_1.30/1	2	3	116
1761	Witów		2	101009_5.0020	6/2	2	3	407
1762	Witów		5	101009_5.0020	9	2	3	61
1763	Witów		5	101009_5.0020	9	2	3	404
1764	Witów		5	101009_5.0020	9	2	3	51
1765	Witów		6	101009_5.0020	12/2	2	3	387
1766	Witów		7	101009_5.0020	94	2	3	139
1767	Witów		9	101009_5.0020	399/1	2	3	281
1768	Witów		11	101009_5.0020	397/1	2	3	378
1769	Witów		12	101009_5.0020	396	2	3	43
1770	Witów		14	101009_5.0020	394	2	3	164
1771	Witów		15	101009_5.0020	393/1	2	3	181
1772	Witów		17	101009_5.0020	390	2	3	601
1773	Witów		17	101009_5.0020	390	2	3	322
1774	Witów		18	101009_5.0020	389	2	3	246
1775	Witów		21	101009_5.0020	383	2	3	165
1776	Witów		21	101009_5.0020	383	2	3	177
1777	Witów		24	101009_5.0020	375	2	3	477
1778	Witów		24	101009_5.0020	375	2	3	137
1779	Witów		25	101009_5.0020	373	2	3	379
1780	Witów		28	101009_5.0020	366/1	2	3	139



Lp.	Miejscowość	Ulica	Nr domu	Nr obrębu	Nr działki	Typ płyt***	Stan płyt**	Ilość płyt a-c w m ² *
1781	Witów		28	101009_5.0020	366/1	2	3	153
1782	Witów		29	101009_5.0020	364/2	1	3	144
1783	Witów		35	101009_5.0020	353	2	3	74
1784	Witów		39	101009_5.0020	344	2	3	30
1785	Witów		42	101009_5.0020	334	2	3	201
1786	Witów		43	101009_5.0020	332	2	3	194
1787	Witów		48	101009_5.0020	167	2	3	590
1788	Witów		48	101009_5.0020	167	2	3	516
1789	Witów		48	101009_5.0020	167	2	3	16
1790	Witów		49	101009_5.0020	321/3	2	3	197
1791	Witów		49	101009_5.0020	323/1	2	3	18
1792	Witów		49	101009_5.0020	321/3	2	3	50
1793	Witów		51	101009_5.0020	312	2	3	478
1794	Witów		52	101009_5.0020	310	2	3	59
1795	Witów		56	101009_5.0020	305	2	3	462
1796	Witów		57	101009_5.0020	304	2	3	238
1797	Witów		57	101009_5.0020	304	2	3	139
1798	Witów		28a	101009_5.0020	50/1	2	3	225
1799	Witów-Kolonia		2	101009_5.0021	121/1	2	3	79
1800	Witów-Kolonia		2	101009_5.0021	121/1	2	3	107
1801	Witów-Kolonia		2	101009_5.0021	121/1	2	3	158
1802	Witów-Kolonia		3	101009_5.0021	40	2	3	112
1803	Witów-Kolonia		10	101009_5.0021	3/3	2	3	119
1804	Witów-Kolonia		11	101009_5.0021	114/2	2	3	485
1805	Witów-Kolonia		11	101009_5.0021	114/2	2	3	52
1806	Witów-Kolonia		12	101009_5.0021	113	2	3	122
1807	Witów-Kolonia		12	101009_5.0021	113	2	3	148
1808	Witów-Kolonia		12	101009_5.0021	113	2	3	128
1809	Witów-Kolonia		13	101009_5.0021	111/2	2	3	65
1810	Witów-Kolonia		13	101009_5.0021	111/2	2	3	110
1811	Witów-Kolonia		13	101009_5.0021	111/2	2	3	91
1812	Witów-Kolonia		17	101009_5.0021	46	2	3	331
1813	Witów-Kolonia		17	101009_5.0021	46	2	3	103
1814	Witów-Kolonia		18	101009_5.0021	45	2	3	122
1815	Witów-Kolonia		18	101009_5.0021	45	2	3	150
1816	Witów-Kolonia		25	101009_5.0021	179	2	3	165
1817	Witów-Kolonia		25	101009_5.0021	179	2	3	225
1818	Witów-Kolonia		26	101009_5.0021	152	2	3	281
1819	Witów-Kolonia		29	101009_5.0021	167	2	3	228
1820	Witów-Kolonia		30	101009_5.0021	169	2	3	30
1821	Witów-Kolonia		38	101009_5.0021	130	2	3	588
1822	Witów-Kolonia		38	101009_5.0021	130	2	3	610



Lp.	Miejscowość	Ulica	Nr domu	Nr obrębu	Nr działki	Typ płyt***	Stan płyt**	Ilość płyt a-c w m ² *
1823	Witów-Kolonia		38	101009_5.0021	130	2	3	1863
1824	Witów-Kolonia		41	101009_5.0021	137	2	3	434
1825	Witów-Kolonia		42	101009_5.0021	138/1	2	3	229
1826	Witów-Kolonia		42	101009_5.0021	138/1	2	3	9
1827	Witów-Kolonia		42	101009_5.0021	138/1	2	3	229
1828	Witów-Kolonia		42	101009_5.0021	138/1	2	3	142
1829	Witów-Kolonia		43	101009_5.0021	139/1	2	3	263
1830	Witów-Kolonia		43	101009_5.0021	139/1	2	3	6
1831	Witów-Kolonia		44	101009_5.0021	142	2	3	136
1832	Witów-Kolonia		44	101009_5.0021	142	2	3	7
1833	Witów-Kolonia		44	101009_5.0021	142	2	3	4
1834	Witów-Kolonia		50	101009_5.0021	226	2	3	484
1835	Witów-Kolonia		50	101009_5.0021	225	2	3	58
1836	Witów-Kolonia		53	101009_5.0021	196/1	2	3	184
1837	Witów-Kolonia		53	101009_5.0021	196/1	2	3	219
1838	Witów-Kolonia		53	101009_5.0021	196/2	2	3	139
1839	Witów-Kolonia		54	101009_5.0021	228/1	2	3	161
1840	Witów-Kolonia		54	101009_5.0021	228/1	2	3	134
1841	Witów-Kolonia		55	101009_5.0021	198	2	3	484
1842	Witów-Kolonia		57	101009_5.0021	200/1	2	3	250
1843	Witów-Kolonia		57	101009_5.0021	200/1	2	3	63
1844	Witów-Kolonia		10a	101009_5.0021	3/4	2	3	45
1845	Witów-Kolonia		16A	101009_5.0021	107/2	2	3	218
1846	Witów-Kolonia		19A	101009_5.0021	44/3	2	3	206
1847	Witów-Kolonia		3a	101009_5.0021	42/1	2	3	107
1848	Witów-Kolonia		43A	101009_5.0021	139/2	2	3	7
1849	Witów-Kolonia		43A	101009_5.0021	139/2	2	3	132
1850	Witów-Kolonia		5a	101009_5.0021	118	2	3	100
1851	Witów-Kolonia		5a	101009_5.0021	118	2	3	57
1852	Witów-Kolonia		5a	101009_5.0021	118	1	3	130
1853	Witów-Kolonia		5a	101009_5.0021	118	2	3	22
1854	Witów-Kolonia		6a	101009_5.0021	117/2	2	3	206
1855	Witów-Kolonia		BN	101009_5.0021	69/2	2	3	206
1856	Witów-Kolonia		BN	101009_5.0021	34/2	2	3	36
1857	Witów-Kolonia		BN	101009_5.0021	205/1	2	3	59
1858	Witów-Kolonia		BN	101009_5.0021	205/1	2	3	41
1859	Witów-Kolonia		BN	101009_5.0021	205/1	2	3	20
1860	Witów-Kolonia		BN	101009_5.0021	205/1	2	3	45
1861	Włodzimierzów	Energetyczna	7	101009_5.0022	560/11	2	3	40
1862	Włodzimierzów	Grabowa	25	101009_5.0022	172/16	2	3	204
1863	Włodzimierzów	Grabowa	26	101009_5.0022	171/14	2	3	20
1864	Włodzimierzów	Grabowa	32	101009_5.0022	170/17	2	3	157



Lp.	Miejscowość	Ulica	Nr domu	Nr obrębu	Nr działki	Typ płyt***	Stan płyt**	Ilość płyt a-c w m ² *
1865	Włodzimierzów	Jarzębinowa	18	101009_5.0022	900	2	3	37
1866	Włodzimierzów	Jasna	2	101009_5.0022	189/3	2	3	120
1867	Włodzimierzów	Jasna	6	101009_5.0022	189/5	2	3	140
1868	Włodzimierzów	Jodłowa	6	101009_5.0022	218/6	2	3	69
1869	Włodzimierzów	Kasztanowa	14	101009_5.0022	74	2	3	178
1870	Włodzimierzów	Kasztanowa	14	101009_5.0022	74	2	3	145
1871	Włodzimierzów	Kasztanowa	21	101009_5.0022	68/2	2	3	235
1872	Włodzimierzów	Kasztanowa	21	101009_5.0022	68/2	2	3	34
1873	Włodzimierzów	Kasztanowa	48A	101009_5.0022	207/1	2	3	83
1874	Włodzimierzów	Kasztanowa	48A	101009_5.0022	207/1	2	3	45
1875	Włodzimierzów	Kolejowa	7	101009_5.0022	468	2	3	168
1876	Włodzimierzów	Kolejowa	18	101009_5.0022	446	2	3	18
1877	Włodzimierzów	Kolejowa	28	101009_5.0022	457	2	3	129
1878	Włodzimierzów	Leśna	48	101009_5.0022	61	2	3	30
1879	Włodzimierzów	Leśna	BN	101009_5.0022	61	2	3	61
1880	Włodzimierzów	Łączna	BN	101009_5.0022	218/15	2	3	153
1881	Włodzimierzów	Łęczyńska	4	101009_5.0022	392	2	3	160
1882	Włodzimierzów	Łęczyńska	6	101009_5.0022	714/4	2	3	109
1883	Włodzimierzów	Łęczyńska	9	101009_5.0022	423	2	3	132
1884	Włodzimierzów	Łęczyńska	20	101009_5.0022	859	2	3	10
1885	Włodzimierzów	Łęczyńska	27	101009_5.0022	455	2	3	81
1886	Włodzimierzów	Łęczyńska	34	101009_5.0022	868	2	3	120
1887	Włodzimierzów	Łęczyńska	46	101009_5.0022	205/3	2	3	129
1888	Włodzimierzów	Łęczyńska	52	101009_5.0022	194/4	2	3	84
1889	Włodzimierzów	Łęczyńska	54	101009_5.0022	193/21	2	3	225
1890	Włodzimierzów	Łęczyńska	57	101009_5.0022	63/2	2	3	215
1891	Włodzimierzów	Łęczyńska	58	101009_5.0022	190/17	2	3	243
1892	Włodzimierzów	Łęczyńska	60	101009_5.0022	189/11	2	3	311
1893	Włodzimierzów	Łęczyńska	60	101009_5.0022	189/11	2	3	115
1894	Włodzimierzów	Łęczyńska	60	101009_5.0022	189/11	2	3	22
1895	Włodzimierzów	Łęczyńska	62	101009_5.0022	188/24	2	3	69
1896	Włodzimierzów	Łęczyńska	62	101009_5.0022	188/22	2	3	146
1897	Włodzimierzów	Łęczyńska	64	101009_5.0022	187/11	2	3	164
1898	Włodzimierzów	Łęczyńska	64	101009_5.0022	187/11	2	3	92
1899	Włodzimierzów	Łęczyńska	66	101009_5.0022	184/3	2	3	86
1900	Włodzimierzów	Łęczyńska	68	101009_5.0022	183/9	2	3	246
1901	Włodzimierzów	Łęczyńska	68	101009_5.0022	183/9	2	3	51
1902	Włodzimierzów	Łęczyńska	70	101009_5.0022	180/13	2	3	54
1903	Włodzimierzów	Łęczyńska	70	101009_5.0022	180/14	2	3	181
1904	Włodzimierzów	Łęczyńska	71	101009_5.0022	144	2	3	245
1905	Włodzimierzów	Łęczyńska	78	101009_5.0022	172/2	2	3	90
1906	Włodzimierzów	Łęczyńska	80	101009_5.0022	168/13	2	3	181



Lp.	Miejscowość	Ulica	Nr domu	Nr obrębu	Nr działki	Typ płyt***	Stan płyt**	Ilość płyt a-c w m ² *
1907	Włodzimierzów	Łęczyńska	85	101009_5.0022	103	2	3	124
1908	Włodzimierzów	Łęczyńska	85	101009_5.0022	103	2	3	75
1909	Włodzimierzów	Łęczyńska	88	101009_5.0022	161	2	3	129
1910	Włodzimierzów	Łęczyńska	94	101009_5.0022	159/1	2	3	154
1911	Włodzimierzów	Łęczyńska	94	101009_5.0022	159/1	2	3	107
1912	Włodzimierzów	Łęczyńska	96	101009_5.0022	148	2	3	30
1913	Włodzimierzów	Łęczyńska	117	101009_5.0022	121/1	2	3	148
1914	Włodzimierzów	Nowe Osiedle	5	101009_5.0022	685	2	3	134
1915	Włodzimierzów	Nowe Osiedle	5	101009_5.0022	685	2	3	59
1916	Włodzimierzów	Nowe Osiedle	7	101009_5.0022	686	2	3	158
1917	Włodzimierzów	Nowe Osiedle	7	101009_5.0022	686	2	3	68
1918	Włodzimierzów	Nowe Osiedle	18	101009_5.0022	671	2	3	41
1919	Włodzimierzów	Nowe Osiedle	32	101009_5.0022	602	2	3	181
1920	Włodzimierzów	Nowe Osiedle	35	101009_5.0022	611	2	3	83
1921	Włodzimierzów	Polanka	5	101009_5.0022	22/2	2	3	94
1922	Włodzimierzów	Polanka	8	101009_5.0022	52/4	2	3	397
1923	Włodzimierzów	Polanka	8	101009_5.0022	52/1	2	3	92
1924	Włodzimierzów	Polanka	9	101009_5.0022	21	2	3	43
1925	Włodzimierzów	Polanka	9	101009_5.0022	21	2	3	78
1926	Włodzimierzów	Polanka	35	101009_5.0022	20	2	3	174
1927	Włodzimierzów	Polanka	55	101009_5.0022	8/1	2	3	181
1928	Włodzimierzów	Polanka	55	101009_5.0022	8/1	2	3	37
1929	Włodzimierzów	Polna	5	101009_5.0022	56/2	2	3	256
1930	Włodzimierzów	Polna	50	101009_5.0022	68/1	2	3	215
1931	Włodzimierzów	Polna	52	101009_5.0022	75/8	2	3	164
1932	Włodzimierzów	Polna	60	101009_5.0022	140	2	3	246
1933	Włodzimierzów	Polna	3a	101009_5.0022	42/1	2	3	146
1934	Włodzimierzów	Polna	3a	101009_5.0022	42/1	2	3	154
1935	Włodzimierzów	Polna	3a	101009_5.0022	42/1	2	3	74
1936	Włodzimierzów	Polna	8C	101009_5.0022	635/4	2	3	103
1937	Włodzimierzów	Promienna	10	101009_5.0022	63/32	2	3	284
1938	Włodzimierzów	Wypoczynkowa	8	101009_5.0022	173/7	2	3	445
1939	Włodzimierzów	Zdrowie	23A	101009_5.0022	220/5	2	3	92
1940	Włodzimierzów	Zielona	7	101009_5.0022	889	2	3	49
1941	Włodzimierzów		BN	101009_5.0022	44/20	2	3	437
1942	Włodzimierzów		BN	101009_5.0022	92	2	3	15
1943	Wójtostwo		2	101009_5.0023	35	2	3	132
1944	Wójtostwo		2	101009_5.0023	35	2	3	129
1945	Wójtostwo		2	101009_5.0023	36	2	3	132
1946	Wójtostwo		3	101009_5.0014	529	2	3	194
1947	Wójtostwo		3	101009_5.0014	529	2	3	119
1948	Wójtostwo		3	101009_5.0014	529	2	3	14



Lp.	Miejscowość	Ulica	Nr domu	Nr obrębu	Nr działki	Typ płyt***	Stan płyt**	Ilość płyt a-c w m ² *
1949	Wójtostwo		6	101009_5.0023	38/2	2	3	117
1950	Wójtostwo		7	101009_5.0023	3/2	2	3	198
1951	Wójtostwo		7	101009_5.0023	3/2	2	3	64
1952	Wójtostwo		8	101009_5.0023	39	2	3	96
1953	Wójtostwo		8	101009_5.0023	39	2	3	180
1954	Wójtostwo		8	101009_5.0023	39	2	3	155
1955	Wójtostwo		10	101009_5.0023	40	2	3	38
1956	Wójtostwo		10	101009_5.0023	40	2	3	83
1957	Wójtostwo		15	101009_5.0023	7	2	3	68
1958	Wójtostwo		16	101009_5.0023	54	2	3	124
1959	Wójtostwo		16	101009_5.0023	55	2	3	150
1960	Wójtostwo		17	101009_5.0023	8	2	3	55
1961	Wójtostwo		21	101009_5.0023	16/3	2	3	6
1962	Wójtostwo		21	101009_5.0023	16/3	2	3	185
1963	Wójtostwo		26	101009_5.0023	65	2	3	298
1964	Wójtostwo		27	101009_5.0023	25	2	3	153
1965	Wójtostwo		28	101009_5.0023	66	2	3	93
1966	Wójtostwo		28	101009_5.0023	67	2	3	83
1967	Wójtostwo		29	101009_5.0023	26	2	3	10
1968	Wójtostwo		31	101009_5.0023	30	2	3	152
1969	Wójtostwo		19A	101009_5.0023	46/1	2	3	109
1970	Wójtostwo		BN	101009_4.0015	26	2	3	86
1971	Zalesice	Południowa	4	101009_5.0024	299/5	2	3	126
1972	Zalesice	Południowa	4	101009_5.0024	299/5	2	3	54
1973	Zalesice	Południowa	6	101009_5.0024	299/3	2	3	34
1974	Zalesice	Południowa	8	101009_5.0024	300	2	3	470
1975	Zalesice	Południowa	24	101009_5.0024	308	2	3	222
1976	Zalesice	Południowa	28	101009_5.0024	311/3	2	3	139
1977	Zalesice	Południowa	33	101009_5.0024	359/1	2	3	206
1978	Zalesice	Południowa	34	101009_5.0024	313	2	3	397
1979	Zalesice	Południowa	50	101009_5.0024	320	2	3	379
1980	Zalesice	Południowa	52	101009_5.0024	321	2	3	93
1981	Zalesice	Południowa	58	101009_5.0024	324	2	3	102
1982	Zalesice	Południowa	58	101009_5.0024	324	2	3	229
1983	Zalesice	Południowa	60	101009_5.0024	325	2	3	140
1984	Zalesice	Południowa	64	101009_5.0024	327	2	3	120
1985	Zalesice	Południowa	64	101009_5.0024	327	2	3	481
1986	Zalesice	Południowa	64	101009_5.0024	327	2	3	240
1987	Zalesice	Południowa	66	101009_5.0024	328/2	2	3	243
1988	Zalesice	Południowa	72	101009_5.0024	331	2	3	211
1989	Zalesice	Południowa	72	101009_5.0024	331	2	3	297
1990	Zalesice	Południowa	72	101009_5.0024	331	2	3	379



Lp.	Miejscowość	Ulica	Nr domu	Nr obrębu	Nr działki	Typ płyt***	Stan płyt**	Ilość płyt a-c w m ² *
1991	Zalesice	Południowa	72	101009_5.0024	331	2	3	37
1992	Zalesice	Południowa	78	101009_5.0024	333	2	3	150
1993	Zalesice	Południowa	78	101009_5.0024	333	2	3	489
1994	Zalesice	Południowa	78	101009_5.0024	333	2	3	42
1995	Zalesice	Południowa	80	101009_5.0024	334	2	3	574
1996	Zalesice	Południowa	82	101009_5.0024	340/2	2	3	147
1997	Zalesice	Południowa	82	101009_5.0024	340/2	2	3	600
1998	Zalesice	Południowa	82	101009_5.0024	340/2	2	3	153
1999	Zalesice	Południowa	84	101009_5.0024	340/1	2	3	52
2000	Zalesice	Południowa	84	101009_5.0024	340/1	2	3	94
2001	Zalesice	Wschodnia	3	101009_5.0024	503	2	3	102
2002	Zalesice	Wschodnia	11	101009_5.0024	498	2	3	177
2003	Zalesice	Wschodnia	11	101009_5.0024	498	2	3	42
2004	Zalesice	Wschodnia	11	101009_5.0024	498	1	3	22
2005	Zalesice	Wschodnia	13	101009_5.0024	497	2	3	440
2006	Zalesice	Wschodnia	13	101009_5.0024	497	2	3	31
2007	Zalesice	Wschodnia	13	101009_5.0024	497	2	3	41
2008	Zalesice	Wschodnia	13	101009_5.0024	497	2	3	52
2009	Zalesice	Wschodnia	20	101009_5.0024	486	2	3	266
2010	Zalesice	Wschodnia	26	101009_5.0024	483	2	3	53
2011	Zalesice	Zachodnia	3	101009_5.0024	460	2	3	539
2012	Zalesice	Zachodnia	11	101009_5.0024	462/1	2	3	327
2013	Zalesice	Zachodnia	11	101009_5.0024	462/1	2	3	399
2014	Zalesice	Zachodnia	11	101009_5.0024	462/1	2	3	235
2015	Zalesice	Zachodnia	11	101009_5.0024	462/1	2	3	95
2016	Zalesice	Zachodnia	13	101009_5.0024	463	2	3	129
2017	Zalesice	Zachodnia	13	101009_5.0024	463	2	3	308
2018	Zalesice	Zachodnia	19	101009_5.0024	465/2	2	3	298
2019	Zalesice	Zachodnia	21	101009_5.0024	466	2	3	31
2020	Zalesice	Zachodnia	21	101009_5.0024	466	2	3	137
2021	Zalesice-Kolonia		5	101009_5.0025	20/2	2	3	75
2022	Zalesice-Kolonia		5	101009_5.0025	20/2	2	3	63
2023	Zalesice-Kolonia		5	101009_5.0025	20/2	2	3	26
2024	Zalesice-Kolonia		8	101009_5.0025	83	2	3	470
2025	Zalesice-Kolonia		8	101009_5.0025	83	2	3	273
2026	Zalesice-Kolonia		9	101009_5.0025	34	2	3	1199
2027	Zalesice-Kolonia		12	101009_5.0025	35	2	3	78
2028	Zalesice-Kolonia		13	101009_5.0025	36	2	3	197
2029	Zalesice-Kolonia		16	101009_5.0025	106	2	3	491
2030	Zalesice-Kolonia		17	101009_5.0025	38	2	3	141



Lp.	Miejscowość	Ulica	Nr domu	Nr obrębu	Nr działki	Typ płyt***	Stan płyt**	Ilość płyt a-c w m ² *
2031	Zalesice-Kolonia		17	101009_5.0025	38	2	3	202
2032	Zalesice-Kolonia		17	101009_5.0025	38	2	3	236
2033	Zalesice-Kolonia		22	101009_5.0025	109	2	3	163
2034	Zalesice-Kolonia		23	101009_5.0025	30	2	3	431
2035	Zalesice-Kolonia		24	101009_5.0025	19	2	3	291
2036	Zalesice-Kolonia		26	101009_5.0025	18/1	2	3	86
2037	Zalesice-Kolonia		29	101009_5.0025	28/1	2	3	226
2038	Zalesice-Kolonia		29	101009_5.0025	28/1	2	3	203
2039	Zalesice-Kolonia		33	101009_5.0025	12/4	2	3	540
2040	Zalesice-Kolonia		34	101009_5.0025	24	2	3	199
2041	Zalesice-Kolonia		35	101009_5.0025	23	2	3	209
2042	Zalesice-Kolonia		37	101009_5.0025	22	2	3	60
2043	Zalesice-Kolonia		11a	101009_5.0025	98/4	2	3	65
2044	Zalesice-Kolonia		2A	101009_5.0025	9	2	3	434
2045	Zalesice-Kolonia		2A	101009_5.0025	9	2	3	202

Objaśnienia:

- * Płyta a-c – płyta azbestowo-cementowa
- ** Poglądowy stopień pilności – oceniony w trakcie inwentaryzacji przez pracowników terenowych wg następującej skali:
1 - wymiana lub naprawa wymagana bezzwłocznie
2 - ponowna ocena wymagana w czasie do 1 roku
3 - ponowna ocena w terminie do 5 lat
- *** 1 – W01 – płyta azbestowo-cementowa płaska
2 – W02 – płyta azbestowo-cementowa falista



Załącznik nr 6 Składowiska przyjmujące odpady zawierające azbest

