






**OBWIESZCZENIE
BURMISTRZA SULEJOWA
z dnia 17 kwietnia 2014 r.**

w sprawie informacji o numerach i granicach obwodów głosowania, wyznaczonych siedzibach obwodowych komisji wyborczych, lokalach obwodowych komisji wyborczych dostosowanych do potrzeb wyborców niepełnosprawnych, o możliwości głosowania korespondencyjnego przez wyborców niepełnosprawnych oraz wskazanie, które z obwodowych komisji wyborczych są wyznaczone przez wójta dla przeprowadzenia głosowania korespondencyjnego.

Na podstawie art. 16 § 1 i art. 61a § 1 ustawy z dnia 5 stycznia 2011 r. - Kodeks wyborczy (Dz. U. Nr 21, poz. 112, ze zmianami) podaje się do wiadomości wyborców informację o numerach i granicach obwodów głosowania, wyznaczonych siedzibach obwodowych komisji wyborczych, lokalach obwodowych komisji wyborczych dostosowanych do potrzeb wyborców niepełnosprawnych, o możliwości głosowania korespondencyjnego przez wyborców niepełnosprawnych oraz wskazanie, które z obwodowych komisji wyborczych są wyznaczone przez wójta dla przeprowadzenia głosowania korespondencyjnego w wyborach do Parlamentu Europejskiego zarządzonych na dzień 25 maja 2014r

Nr obwodu głosowania	Granice obwodu głosowania:	Siedziba Obwodowej Komisji Wyborczej
1.	m. Sulejów – ulice : Akacyjowa, Błonie, Brzozowa, Cmentarna, Częstochowska, Górna, Klonowa, Krótka, ks. Jana Umińskiego, Leśna, Lipowa, Malinowa, Milejowska, Nadpiliczna, Parkowa, Plac ks. Kanonika Antoniego Grochowskiego, Plac Straży, Piotrkowska, Podkurnędz, Podole, Podwłodzimierzów, Polna, Południowa, Przydziałki, Stanisława Psarskiego, Staropiotrkowska, Szkolna, Topolowa, Torowa, Wąska, Wodna.	Zespół Szkół Ponadgimnazjalnych w Sulejowie.
2.	m. Sulejów – ulice : Barbary, Garncarska, Kamienna, Konecka nr 60, 62, 64, 66, 70, 72, 74,76, Kopalnia Dolna, Kopalnia Górna, Kubusia Puchatka, Kuligowska, Kwiatowa, Lucjana Rudnickiego, Ogrodowa, Piaskowa, Przejazd, Słoneczna, Spacerowa, Studziennicka, 17 Stycznia, Taraszczyńska, Wapienna, Wschodnia, Żwirowa.	Szkoła Podstawowa Nr 1 w Sulejowie.  
3.	Sołectwa: Biała, Bilska Wola-Kolonia, Bilska Wola (w tym: Karolinów), Klementynów (w tym: Adelinów, Dorotów, Mikołajów, Piotrów, Winduga i Salkowszczyzna).	Szkoła Podstawowa w Klementynowie.
4.	Sołectwa: Krzewiny, Kurnędz, Łęczno, Podlubień, Wójtostwo.	Szkoła Podstawowa w Łęcznie. 
5.	Sołectwo : Przygłów.	Remiza Ochotniczej Straży Pożarnej w Przygłowie.
6.	Sołectwa : Barkowice, Barkowice Mokre, Koło, Nowa Wieś.	Remiza Ochotniczej Straży Pożarnej w Barkowicach.
7.	Sołectwa : Kałek, Korytnica, (w tym: Podkałek), Kłudzice, Witów-Kolonia, Witów , Zalesice-Kolonia, Zalesice.	Szkoła Podstawowa w Witowie. 
8.	Sołectwa: Poniatów, Uszczyn.	Szkoła Podstawowa w Uszczynie.
9.	m. Sulejów - ulice: Basztowa, Bolesława Chrobrego, Fosa, Grodzka, Grunwaldzka, Herbowa, Huzarska, Jana III Sobieskiego, Jaśminowa, Kazimierza Jagiellończyka, Kazimierza Sprawiedliwego, Kirasjerów, Królowej Jadwigi, Książęca, Letniskowa, Łąkowa, Łowiecka, Małego Rycerza, Mauretańska, Mieszka I, Nadradońka, Opacka, Piastowska, Połaniecka, Romańska, Rycerska, Sosnowa, Sportowa, Starorzeczna, Tarkowa, Ustronna, Wczasowa, Władysława Jagiełły, Władysława Łokietka, Wspólna, Wycieczkowa, Wypoczynkowa, Zakątna, Zamkowa, Zamurowa, Zielona.	Szkoła Podstawowa Nr 2 w Sulejowie.
10.	m. Sulejów - ulice : Cicha, Dobra Woda, Dworcowa, Działkowa, Góra Strzelecka, Klasztorna, Konecka od nr 1 do nr 59, łączna, Miła, Nadrzeczna, Opoczyńska, Plac Targowy, Rynek, Sadowa, Świętego Jana, Targowa, Widok., Źródłana.	Przedszkole Samorządowe w Sulejowie.
11.	Sołectwa: Łazy-Dąbrowa, Włodzimierzów ulice: Brzozowa, Energetyczna, Grabowa, Jałowcowa, Jarzębinowa, Jasna, Jodłowa, Jutrzenki, Kasztanowa, Kolejowa, ks. Kardynała Stefana Wyszyńskiego, Księżycowa, Kubusia Puchatka, Kwiatowa, Leśna, Leśna Polana, łączna, Łęczyńska, Modrzewiowa, Nowe Osiedle, Piaskowa, Pogodna, Polanka, Polna, Promienna, Radosna, Rieczna, Słoneczna, Sosnowa, Spacerowa, Sulejowska, Szyszkowa, Świerkowa, Tęczowa, Turkusowa, Wrzosowa, Wspólna, Wypoczynkowa, Zdrowie, Zielona.	Szkoła Podstawowa w Przygłowie z siedzibą we Włodzimierzowie 



- lokal przystosowany dla osób niepełnosprawnych.



- lokal wyznaczony do głosowania korespondencyjnego.

Wyborcy niepełnosprawni mogą składać wnioski o dopisanie ich do spisu wyborców w obwodach głosowania dostosowanych do potrzeb wyborców niepełnosprawnych w terminie do dnia 11 maja 2014 r. do Urzędu Miejskiego w Sulejowie.

Wyborca niepełnosprawny o znacznym lub umiarkowanym stopniu niepełnosprawności w rozumieniu ustawy z dnia 27 sierpnia 1997 r. o rehabilitacji zawodowej i społecznej oraz zatrudnianiu osób niepełnosprawnych (Dz. U. z 2010 r. Nr 214, poz. 1407, z późn. zm.) oraz wyborca, który najpóźniej w dniu głosowania kończy 75 lat, może w terminie do 15 maja 2014 r. złożyć wniosek do Burmistrza Sulejowa o sporządzenie aktu pełnomocnictwa do głosowania w jego imieniu.

Wyborca niepełnosprawny o znacznym lub umiarkowanym stopniu niepełnosprawności w rozumieniu ustawy z dnia 27 sierpnia 1997 r. o rehabilitacji zawodowej i społecznej oraz zatrudnianiu osób niepełnosprawnych może głosować korespondencyjnie.

Uwaga! W przypadku zgłoszenia przez wyborcę niepełnosprawnego zamiaru głosowania korespondencyjnego, głosowanie za pośrednictwem pełnomocnika jest wyłączone.

Informację w sprawach rejestru i spisu wyborców oraz zaświadczeń o prawie do głosowania można uzyskać w Urzędzie Miejskim albo pod nr telefonu

44/6102509 lub w formie elektronicznej adres e-mail ewidencja@sulejow.pl

Informację w sprawach udzielenia pełnomocnictwa oraz głosowania korespondencyjnego można uzyskać w Urzędzie Miejskim albo pod nr telefonu

44/6102500 lub w formie elektronicznej adres e-mail um@sulejow.pl

Lokale wyborcze będą otwarte w dniu głosowania 25 maja 2014 r. (niedziela) w godzinach od 7:00 do 21:00.

Przed przystąpieniem do głosowania wyborca będzie obowiązany okazać obwodowej komisji wyborczej dowód osobisty lub inny dokument umożliwiający stwierdzenie tożsamości.

**BURMISTRZ SULEJOWA
/-/ STANISŁAW BARYŁA**