


SZKIC ORIENTACYJNY



SKALA 1:25000

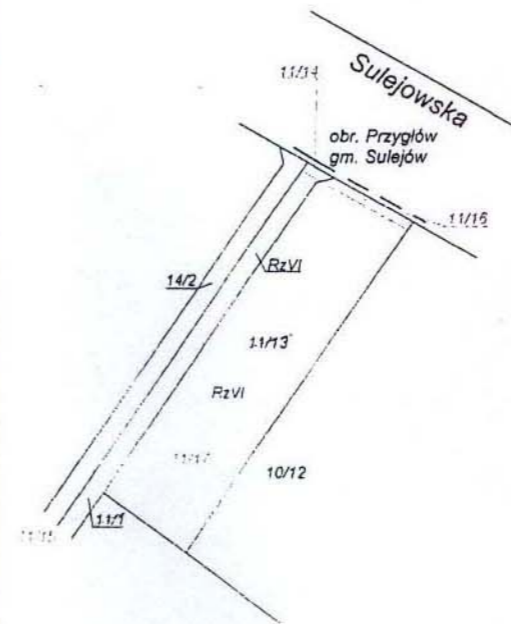
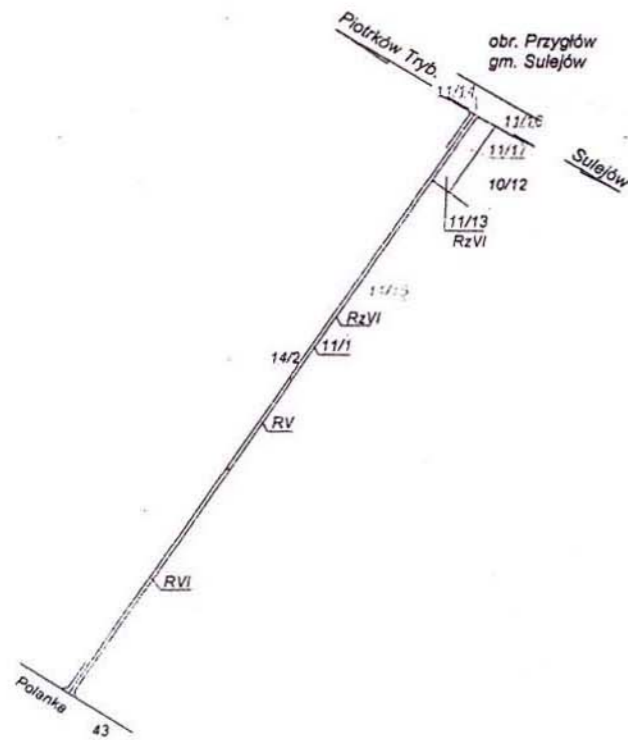


WYKAZ ZMIAN GRUNTOWYCH

STAN DOTYCHCZASOWY						STAN NOWY				UWAGI
NAZWISKO I IMIĘ WŁAŚCICIELA ADRES ZAMIESZKANIA DOKUMENTY PRAWA WŁASNOŚCI	numer jedn. rej.	Numer działki	Rodzaj użytku i klasa	POWIERZCHNIA		Numer działki	Rodzaj użytku i klasa	POWIERZCHNIA		
				użytków w ha	działki w ha			użytków w ha	działki w ha	
udział 1/1 MORDAKA WŁADYSŁAW (JAN, KAZIMIERA) zam. WŁODZIMIERZÓW ul ENERGETYCZNA7		11/1	RV	0.0183	0.1165	11/14	RzVI	0.0012	0.0012	pod drogę krajową nr 12
			RVI	0.0450			RV	0.0183		
			RzVI	0.0532		11/15	RzVI	0.0520	0.1153	
						Razem:	0.1165	0.1165		
KW49116	G.683	11/13	RzVI	0.0716	0.0716	11/16	RzVI	0.0005	0.0005	pod drogę krajową nr 12
						11/17	RzVI	0.0711	0.0711	
						Razem:	0.0716	0.0716		
			Ogółem:	0.1881	0.1881		Ogółem:	0.1881	0.1881	

słownie: jeden tysiąc osiemset osiemdziesiąt jeden metrów kwadratowych

Wyniesienie w skali 1:1000



095.22-63/2002

woj. łódzkie  
powiat piotrkowski  
gmina Sulejów  
w. Włodzimierzów

Mapa sytuacyjna 1 : 5000

z projektem podziału  
układ współrzędnych " 1965 "

Mapę opracowano na podstawie operatu ewidencji gruntów  
obręb 22 Włodzimierzów - gm. Sulejów  
Sporządzona w trybie ustawy o szczególnych zasadach przygotowania  
i realizacji inwestycji w zakresie dróg publicznych.

P = 0.1881 ha

Wykazane na mapie granice  
nieruchomości są zgodne  
z danymi ewidencyjnymi

Miejskie Przedsiębiorstwo Geodezyjne  
Spółka z o.o. w Łodzi  
90-606 Łódź, ul. 6-go Sierpnia 5

Kierownik Pracowni  
*Leszek Stępiński*  
Leszek Stępiński  
upr. nr 14679

Dyrektor  
*mgr inż. Andrzej Zaręba*  
mgr inż. Andrzej Zaręba  
upr. nr 2819

Łódź, 15.03.2007 r.

STANOWISKO PIOTRKOWSKIE  
Powiatowy Urząd Dokumentacji  
Geodezyjnej i Kartograficznej

Na podstawie mapy i operatu ewidencji gruntów  
została sporządzona mapa sytuacyjna  
z projektem podziału nieruchomości  
zgodnie z danymi ewidencyjnymi.

*mgr inż. Andrzej Zaręba*

mgr inż. Andrzej Zaręba  
upr. nr 2819

MAPA SITUACYJNA  
GEODEZJA POWIATOWA

obręb: Włodzimierzów  
działka nr 11/1, 11/13