Widok ogólny
skala 1:250

WIDOK Z BOKU
[stan projektowany]

A	
6 cm	kostka brukowa betonowa
12 cm	podsypka piaskowo-cement.
	geowłóknina
	grunt

B	
17 cm	blok schodowy prefabrykowany
10 cm	beton C3
15 cm	kruszywo łamane stab. mech.
	geowłóknina
	grunt

C	
5 cm	nawierzchnia drewniana
1 cm	papa termozgrzewalna
	poprzecznice stalowe / wiatrownice

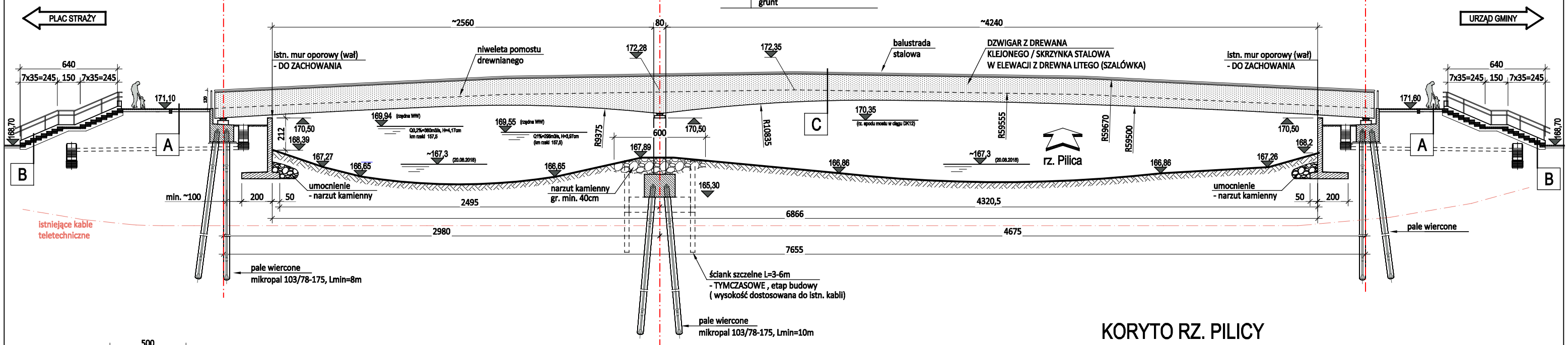

KORYTO RZ. PILICY
[stan istniejący]

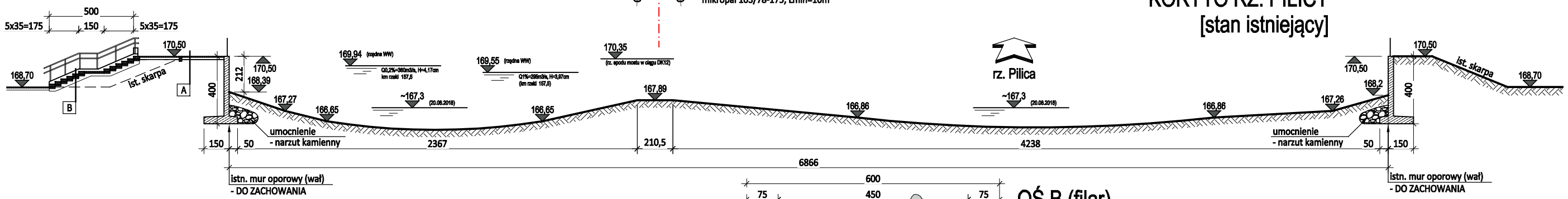

PRZEKRÓJ POPRZECZNY
skala 1:100

OŚ A (przyczółek)

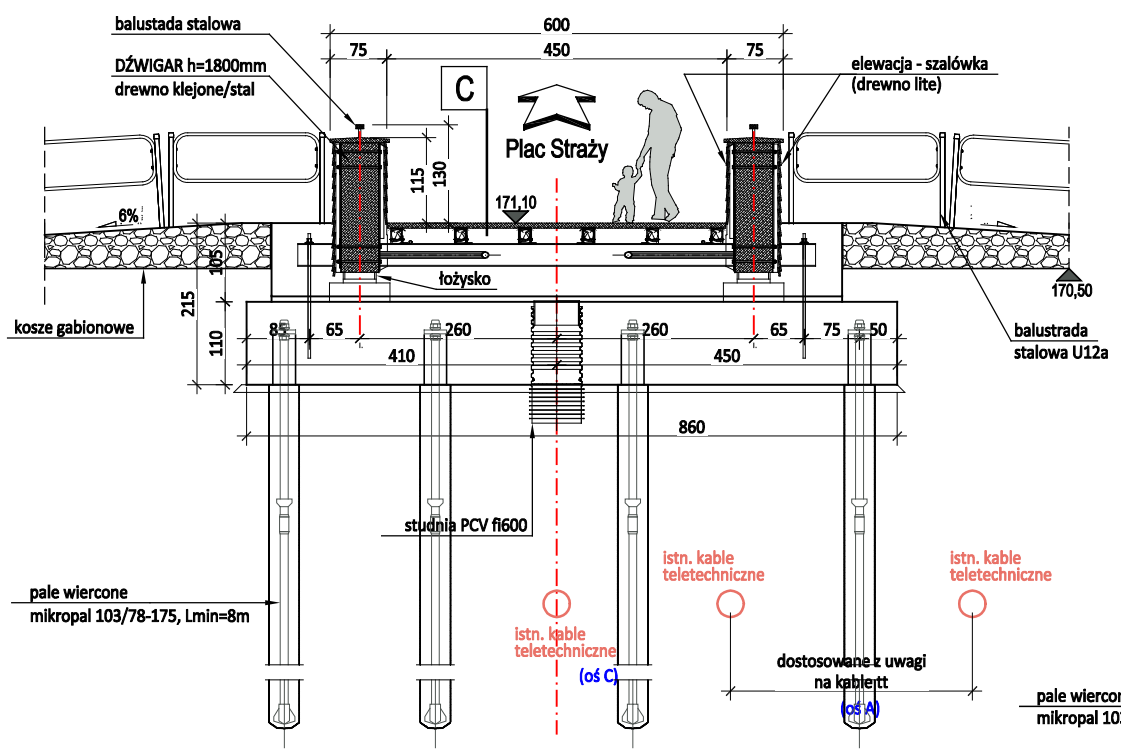

OŚ B (filar)

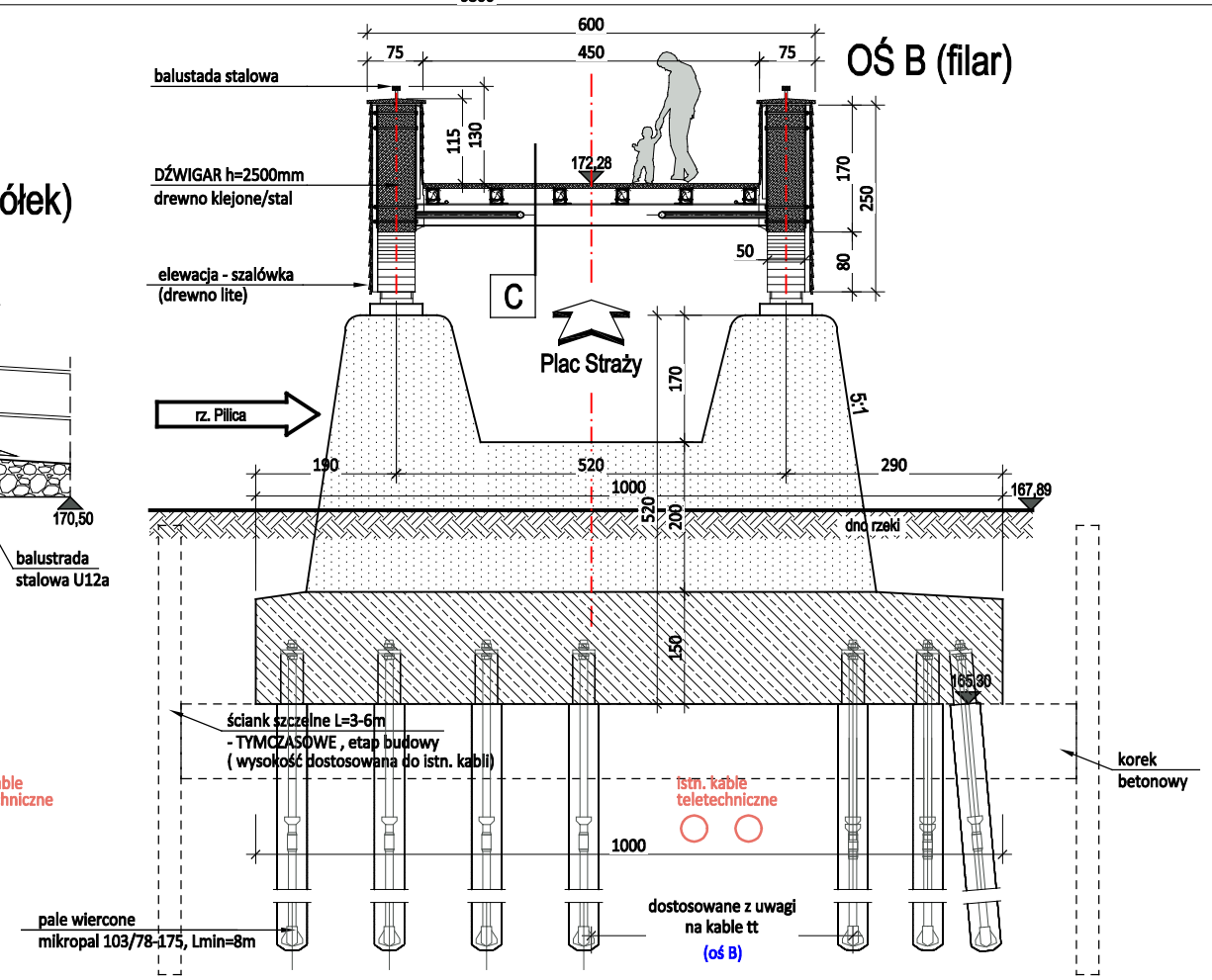

Jednostka projektowa :	AXIAL PROJECT BARTOSZ TOMCZAK os. Kasztelańskie 14a/6, 66-300 Międzyrzecz poczta : ul. Leśnych Skrzatów 9, 62-070 Dopiewiec www.axial.poznan.pl biuro@axial.poznan.pl tel. 504 175 173 fax. 95 737 52 96 tel. 95 737 52 95 NIP 596-163-46-13 REGON 080469507			
Inwestor :	Gmina Sulejów ul. Konecka 42, 97-330 Sulejów			
Inwestycja :	Opracowanie dokumentacji projektowej budowy kładki pieszo-rowerowej na rzece Pilicy w miejscowości Sulejów w ramach zadania inwestycyjnego „Rewitalizacja centrum Sulejowa"			
Branża :	Obiekty inżynierskie	Stadium dokumentacji:	OPERAT WODNOPRAWNY	
Stanowisko	Imię i nazwisko	Branża	Nr uprawnień specjalność	Podpis
Projektant	mgr inż. Bartosz Tomczak	mostowa	WKP/0268/POOM/08 do projektowania bez ograniczeń w specjalności mostowej	
Tytuł rysunku:	Schemat funkcjonaln urządzenia wodnego wraz z przekrojem poprzecznym istniejącego koryta rzeki. Widok ogólny.		Nr	03
Nr umowy:	IGP.ZP.272.12.2018 Z dnia 10 .08.2018	Data opracowania:	01/2019	Skala: 1: 250