

**PROJEKT
ZMIANY
STAŁEJ ORGANIZACJI
RUCHU DROGOWEGO
drogi gminnej
Niestuchy - Ciemnowko
na odcinku od 0+430 do 2+780
GMINA SOŃSK**

PROJEKTANT: BIURO PROJEKTOWE - JERZY ŻELECH
06-400 CIECHANÓW UL. JURECKIEGO 38

inż. JERZY ŻELECH NR UPR. PROJ. MAZ/0378/PWOD/05

Ciechanów, dnia 08.06.2020

SPIS ZAWARTOŚCI:

L.p.	Wyszczególnienie	strona
1.	<i>Uzgodnienia i opinie</i>	3
2.	<i>Opis techniczny</i>	4 - 5
3.	Plan orientacyjny	6
4.	Plan sytuacyjny	7-9
5.	Zestawienie znaków pionowych	10

UZGODNIENIA I OPINIE

<p>Urząd Gminy Sońsk</p>	<p><i>opiniuje pozytywnie</i></p> <p>Z up. WOJTA <i>Madur</i> Pona Maria Madziar Kierownik Referatu Ochrony Środowiska, Gospodarki Komunalnej, Zamówień Publicznych i Inwestycji</p>
	<p>DT.4042.OP <i>2.2020/50</i> Ciechanów, dnia <i>09.06.2020</i> Uzgodniono pozytywnie w zakresie dróg publicznych, gminnych i powiatowych zlokalizowanych na terenie powiatu ciechanowskiego.</p> <p>POWIATOWY ZARZĄD DRÓG ul. Mazowiecka 7 06-400 Ciechanów tel./fax: 23 872 54 14</p> <p>DYREKTOR Powiatowego Zarządu Dróg w Ciechanowie <i>mgr Wojciech Jagodziński</i></p>
<p>ZATWIERDZENIE</p>	
<p>ORGAN ZARZĄDZAJĄCY RUCHEM</p>	<p>DT <i>6.06.2020/50</i> Ciechanów, dnia <i>08.06.2020</i> Zatwierdzam przedstawiony projekt stałej / czasowej organizacji ruchu drogowego. Termin wprowadzenia do dnia <i>30.06.2020</i> na warunkach określonych w §12 ust. 1 Rozporządzenia Ministra Infrastruktury z dnia 23 września 2003 roku w sprawie szczegółowych warunków zarządzania ruchem na drogach oraz wykonywania nadzoru nad tym zarządzeniem (Dz. U. z 2017 r. pozycja 784).</p>
	<p>Z up. STAROSTY Dyrektor Powiatowego Zarządu Dróg w Ciechanowie <i>mgr Wojciech Jagodziński</i></p>

Ciechanów, dnia 08.06.2020

OPIS TECHNICZNY

1. PODSTAWA OPRACOWANIA

Opracowanie sporządzono na podstawie następujących materiałów:

- zlecenia inwestora,
- mapy sytuacyjno-wysokościowej w skali 1:1000,
- inwentaryzacji istniejącego oznakowania w terenie - stan na dzień 18.05.2020 r.,
- ustaleń z przedstawicielami zamawiającego,
- ustawa Prawo o ruchu drogowym z dnia 20.06.1997r. (Dz. U. z 1997 r. Nr 98 poz. 602 z późniejszymi zmianami),
- Rozporządzenie Ministrów Infrastruktury oraz Spraw Wewnętrznych i Administracji w sprawie znaków i sygnałów drogowych z dnia 31.07.2002r. (Dz. U. 2016 poz. 646),
- Szczegółowe warunki techniczne dla znaków i sygnałów drogowych oraz urządzeń bezpieczeństwa ruchu drogowego i warunki ich umieszczania na drogach, (Dz. U. poz. 1314 z dnia 3 lipca 2015 r.),
- Rozporządzenie Ministra Infrastruktury z dnia 23 września 2003 r. w sprawie szczegółowych warunków zarządzania ruchem na drogach oraz wykonywania nadzoru nad tym zarządzaniem (Dz. U. z 2003 r. poz. 177 z późniejszymi zmianami).

2. PRZEDMIOT OPRACOWANIA I ORIENTACJA

Przedmiotem opracowania jest projekt zmiany stałej organizacji ruchu drogowego w pasie drogi gminnej Niesłuchy - Ciemnowko, Gmina Sońsk w związku z utwardzeniem tej drogi na odcinku od 0+980,00 do 1+560,00.

3. CHARAKTERYSTYKA DRÓG ORAZ RUCHU

- Numer drogi:
- Kategoria drogi: gminna
- Prędkość dopuszczalna:
 - ✓ Teren zabudowany: 50 km/h
 - ✓ Teren niezabudowany: 50 km/h

Zmiana SOR dla drogi gminnej Niestluchy – Ciemniewko odcinek od 0+430 do 2+780

- Rodzaj nawierzchni: jezdnia bitumiczna
- Chodniki brak
- Natężenie ruchu SDR : brak danych

4. UZASADNIENIE ZMIAN W ORGANIZACJI I JEJ CHARAKTERYSTYKA

Zmiana organizacji spowodowana jest przebudową drogi i potrzebą poprawy warunków bezpieczeństwa ruchu pojazdów i pieszych.

5. CHARAKTERYSTYKA PLANOWANEJ ORGANIZACJI RUCHU

Projekt stałej organizacji ruchu uwzględnia stan istniejący oraz określa projektowany zakres zmian. Ulega zmianie oznakowanie pionowe. Docelową organizację ruchu przedstawiono w części rysunkowej opracowania.

6. OZNAKOWANIE PIONOWE

- Zachodzi potrzeba zmian w oznakowaniu pionowym.
- Szczegółowe rozwiązanie zostało pokazane na rysunku (załącznik nr 1-3).

7. OZNAKOWANIE POZIOME

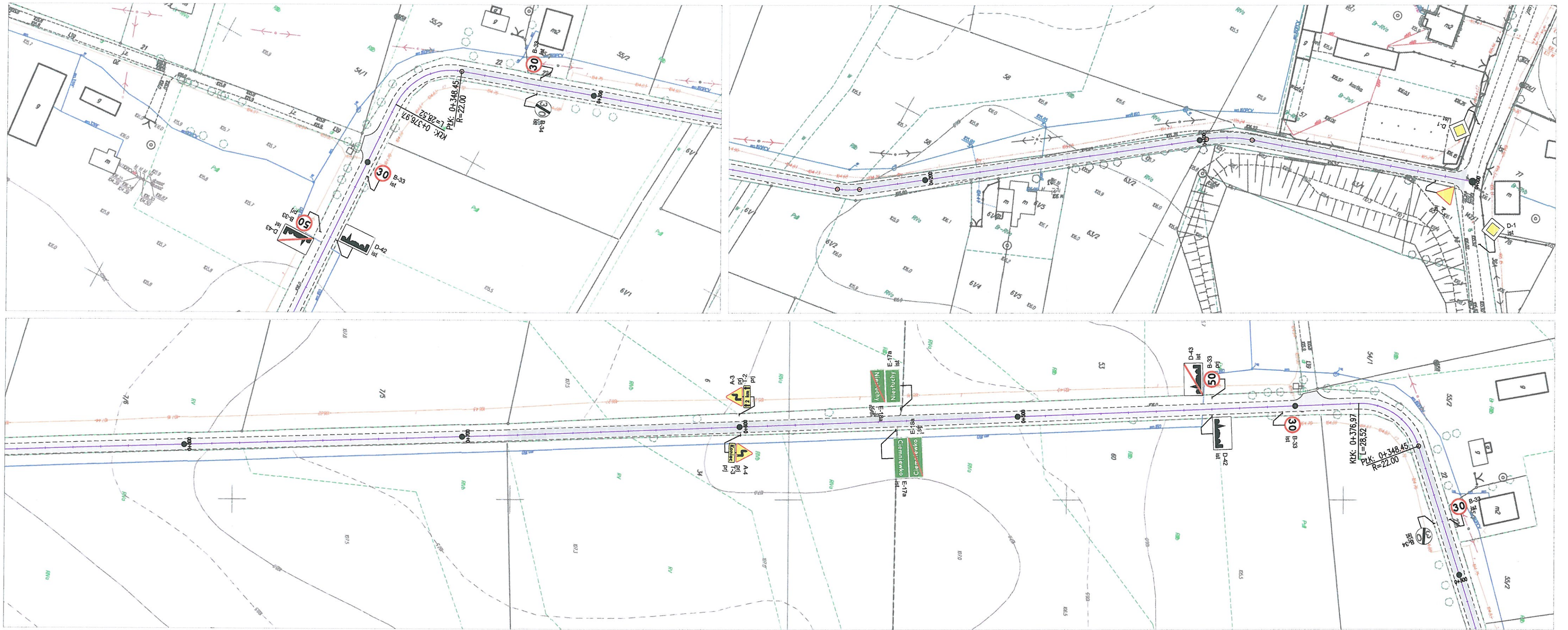
- Brak. Nie przewiduje się wykonania.
- Nie dopuszcza się zamalowywania zbędnych starych znaków czarną farbą.

8. PRZEWIDYWANY TERMIN WPROWADZENIA ORGANIZACJI

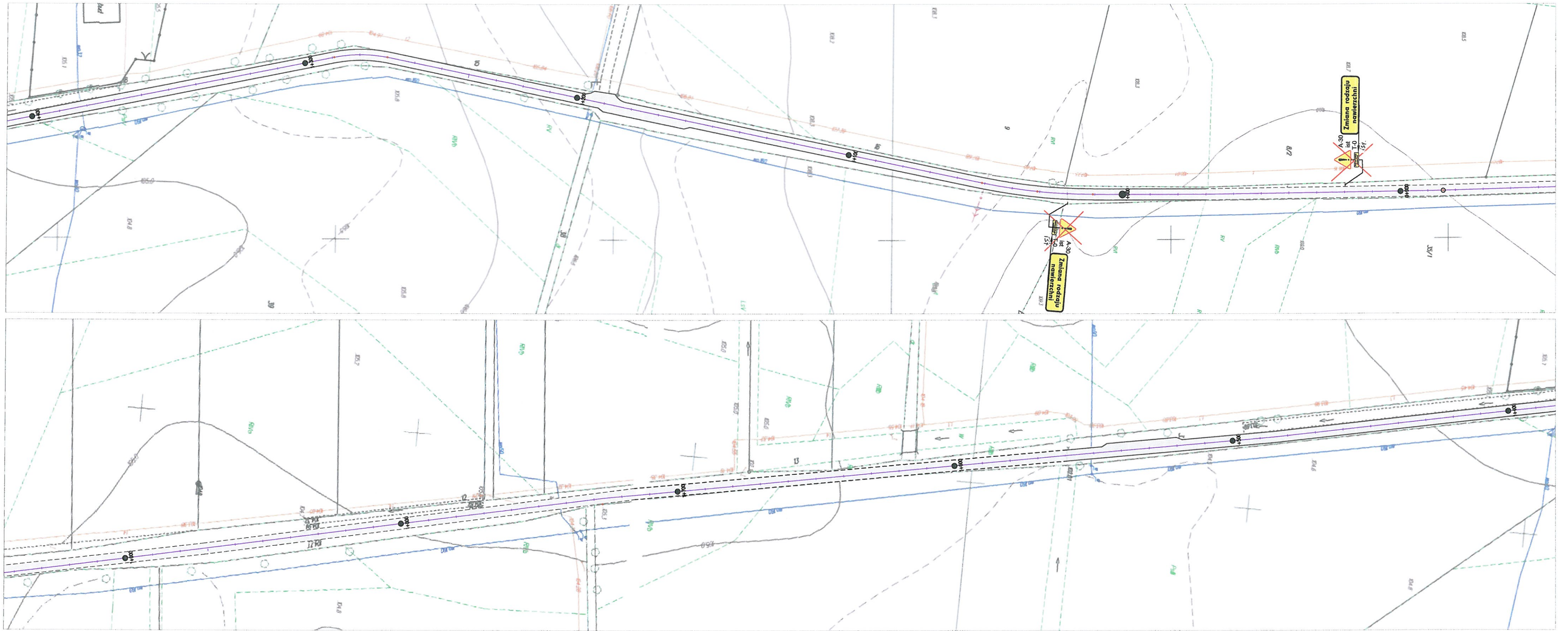
Planowany termin wprowadzenia projektowanego oznakowania wrzesień 2020 r.

Opracował:

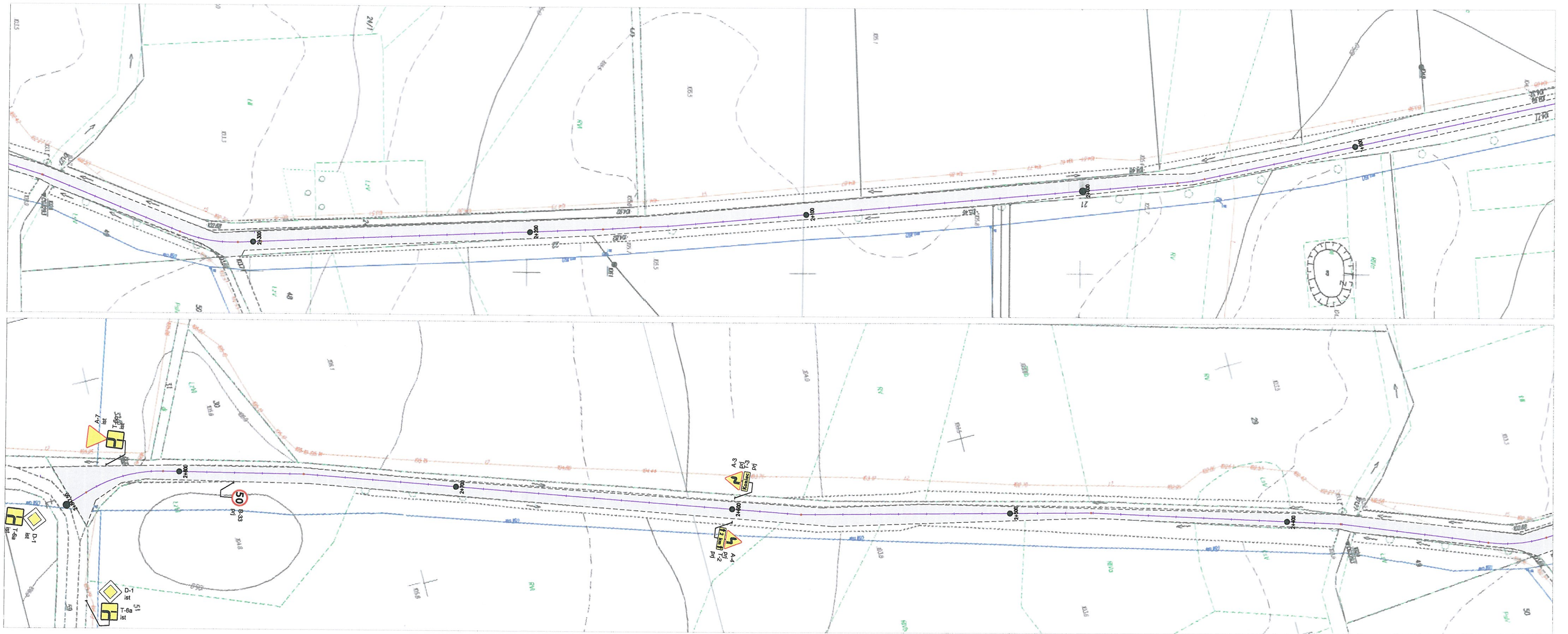
PROJEKTANT
inż. Jerzy Zelech
Uprawnienia budowlane do projektowania
i kierowania robotami bud. bez ograniczeń
w zakresie dróg i nawierzchni lotniskowych
MAZ 03 81 P W O D / 05



GMINA SOŃSK, UL. CIECHANOWSKA 20, 06-430 SOŃSK BIURO PROJEKTOWE - JERZY ŻELECH 06-400 Ciechanów ul. Jureckiego 38 tel. 23-6725024, 606131912			
DROGA GMINNA NIEŚLUCHY-CIEMNIEWKO			
Tytuł rysunku: STAŁA ORGANIZACJA RUCHU		Rys nr: 1	Skala: 1: 1000
Autor: inż. Jerzy Żelech MAZ/0378/PWOD/05	Podpis: 	PIKIETAŻ ARKUSZA: 0+000 - 00+850	Data: 08.06.2020



GMINA SOŃSK, UL. CIECHANOWSKA 20, 06-430 SOŃSK			
BIURO PROJEKTOWE - JERZY ŻELECH			
06-400 Ciechanów ul. Jureckiego 38 tel. 23-6725024, 606131912			
DROGA GMINNA NIESŁUCHY-CIEMNIEWKO			
Tytuł rysunku: STAŁA ORGANIZACJA RUCHU		Rys nr: 2	Skala: 1: 1000
Autor: inż. Jerzy Żelech MAZ/0378/PWOD/05	Podpis: 	PKIETAZ ARKUSZA: 0+850 - 1+950	Data: 08.06.2020



GMINA SOŃSK, UL. CIECHANOWSKA 20, 06-430 SOŃSK		
BIURO PROJEKTOWE - JERZY ŻELECH		
06-400 Ciechanów ul. Jureckiego 38 tel. 23-6725024, 606131912		
DROGA GMINNA NIESŁUCHY-CIEMNIEWKO		
Tytuł rysunku: STAŁA ORGANIZACJA RUCHU	Rys nr: 3	Skala: 1:1000
Autor: inż. Jerzy Żelech MAZ/0378/PWOD/05	Podpis: 	PIKIETAŻ ARKUSZA: 1+950 - 2+848
		Data: 08.06.2020

Zestawienie znaków projektowanych

Nazwa	Stan	Wielkość	Ilość szt.	Nazwa	Stan	Długość	Powierzchnia malowania
B-33	proj.	małe	2				
A-3	proj.	małe	2				
T-2 Na odcinku 2 km"	proj.	małe	2				
A-4	proj.	małe	2				
T-3 „Koniec”	proj.	małe	2				
SUMA			10	SUMA			

Zestawienie znaków do likwidacji

Nazwa	Stan	Wielkość	Ilość szt.	Nazwa	Stan	Długość	Powierzchnia malowania
A-30	likwid.	małe	2				
T-0	likwid.	małe	2				
SUMA			4	SUMA			

Opracował:

PROJEKTANT
inż. Jerzy Żelech

Uprawnienia budowlane do projektowania
i kierowania robotami bud. bez ograniczeń
w zakresie dróg i nawierzchni lotniskowych
MAZ/0378/1P/WOD/05



Ciechanów, dnia 08.06.2020