





Oświadczam, że treść mapy sytuacyjno-wysokościowej/zasadniczej, na której wykonano niniejszy projekt jest identyczna z treścią mapy sytuacyjno-wysokościowej/zasadniczej, wydanej przez PODGiK w Ciechanowie przyjętej do zasobu pod numerem P.1402.2019.186 z dnia 14.03.2019 załączonej do dokumentacji projektowej

LEGENDA :

-  PROJ. NAWIERZCHNIA BITUMICZNA Z BA AC16W GR . 5 CM
-  PROJ. NAWIERZCHNIA POBOCZA ZE ŻWIRU GR. 24 CM LUB 36 CM
-  PROJ. KRAWĘDŹ NAWIERZCHNI BITUMICZNEJ
-  PROJ. OS DRÓGI

GMINA SOŃSK, 06-430 SOŃSK, UL. CIECHANOWSKA 20

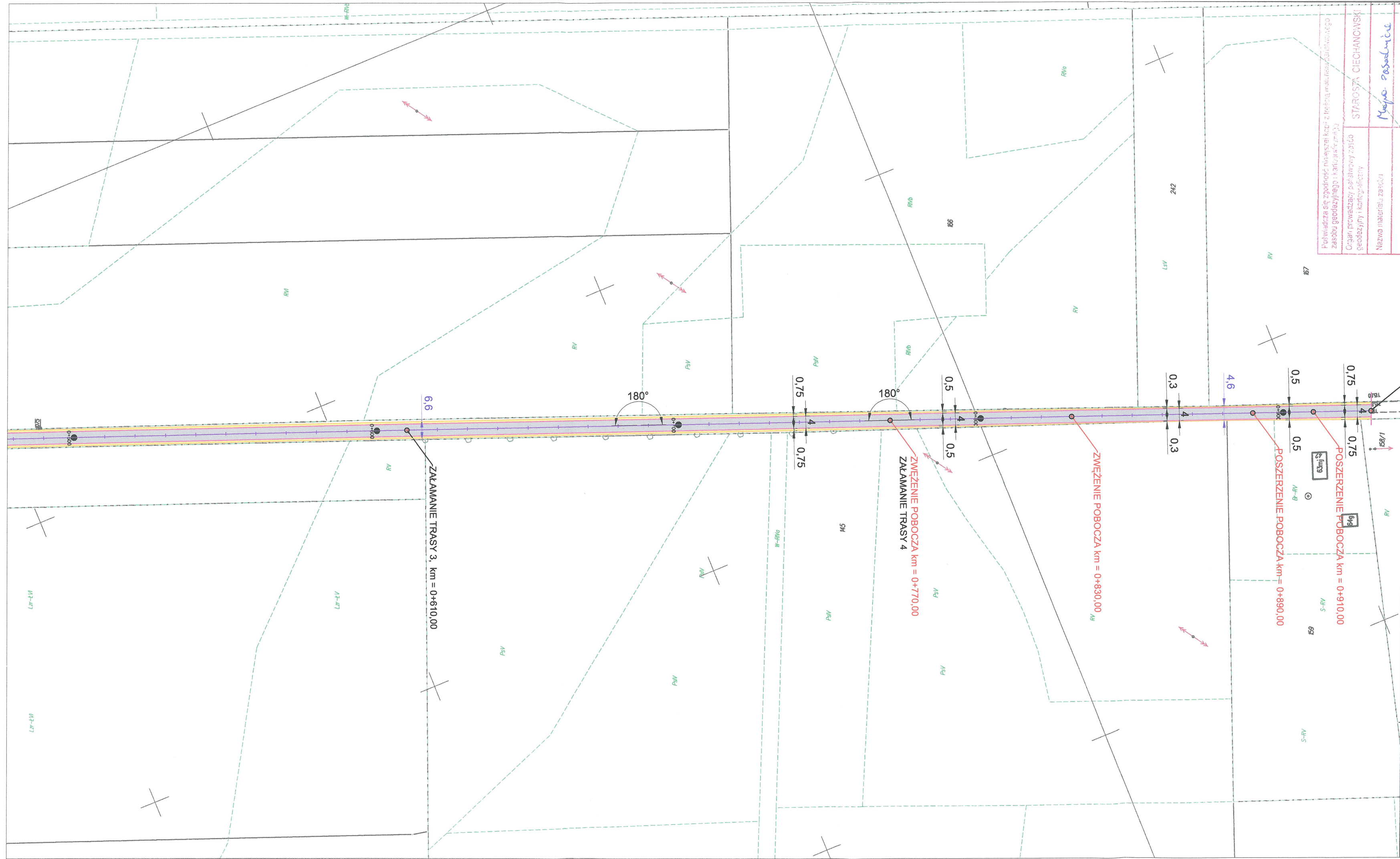


BIURO PROJEKTOWE ROBERT SZEPIETOWSKI

06-400 Ciechanów, ul. Kicińskiego 17, tel. 236738834, 880976974

ZAŁĄCZNIK DO ZGŁOSZENIA ROBÓT PRZEBUDOWY DRÓGI GMINNEJ
w m. Koźniewo Średnie (dz. nr 160 i 124/1)
NA ODCINKU OD KM 0+000 DO KM 0+929,18

Tytuł rysunku: PROJEKT ZAGOSPODAROWANIA TERENU		Pikietaż: 0+000 - 0+480	Skala: 1:1000
Opracował: mgr inż. Robert Szebietowski MAZ/BO/8001/01	Podpis:	Branża: drogowa	Data: KWIECIEŃ 2019 Rys. nr: 1/2







KONIEC OPRACOWANIA: 0+929,18
L=929,18 m

Skala 1:1000


Obręb: Koźniewo Średnie gm. Sońsk
Mapa do celów opiniodawczych

Publikacja nie zgodna z przepisami o udostępnianiu informacji o środowisku i jego ochronie, udziale społeczeństwa w ochronie środowiska oraz o ocenach oddziaływania na środowisko	STAROSTA CIECHANOWSKI
Organ prowadzący arkuszowy zespół geodezyjny i kartograficzny	Mapa zasadnicza
Nazwa materiału zasobu	P. 1402.2019.186
Identyfikator ewidencyjny zasobu	14 03 80290
Data wykonania kopii	14.03.2019
Imię, nazwisko i podpis osoby reprezentującej organ	inż. Robert Szebietowski

LEGENDA :

-  PROJ. NAWIERZCHNIA BITUMICZNA Z BA AC16W GR . 5 CM
-  PROJ. NAWIERZCHNIA POBOCZA ZE ŻWIRU GR. 24 CM LUB 36 CM
-  PROJ. KRAWĘDZ NAWIERZCHNI BITUMICZNEJ
-  PROJ. OS DROGI

Oświadczam , że treść mapy sytuacyjno-wysokościowej/zasadniczej, na której wykonano niniejszy projekt jest identyczna z treścią mapy sytuacyjno-wysokościowej/zasadniczej, wydanej przez PODGiK w Ciechanowie przyjętej do zasobu pod numerem P.1402.2019.186 z dnia 14.03.2019 załączonej do dokumentacji projektowej

GMINA SOŃSK, 06-430 SOŃSK, UL. CIECHANOWSKA 20			
 BIURO PROJEKTOWE ROBERT SZEBIETOWSKI 06-400 Ciechanów, ul. Kicińskiego 17, tel. 236738834, 880976974			
ZAŁĄCZNIK DO ZGŁOSZENIA ROBÓT PRZEBUDOWY DROGI GMINNEJ w m. Koźniewo Średnie (dz. nr 160 i 124/1) NA ODCINKU OD KM 0+000 DO KM 0+929,18			
Tytuł rysunku: PROJEKT ZAGOSPODAROWANIA TERENU	Pikietaż: 0+480 - 0+929	Skala: 1:1000	
Opracował: mgr inż. Robert Szebietowski MAZ/BO/8001/01	Podpis:	Branża: drogowa	Data: KWIECIEŃ 2019 Rys. nr: 2/2