

Oznaczenia :
 wykop [hatched pattern]
 nasyp [yellow fill]
 konstrukcja [grey fill]

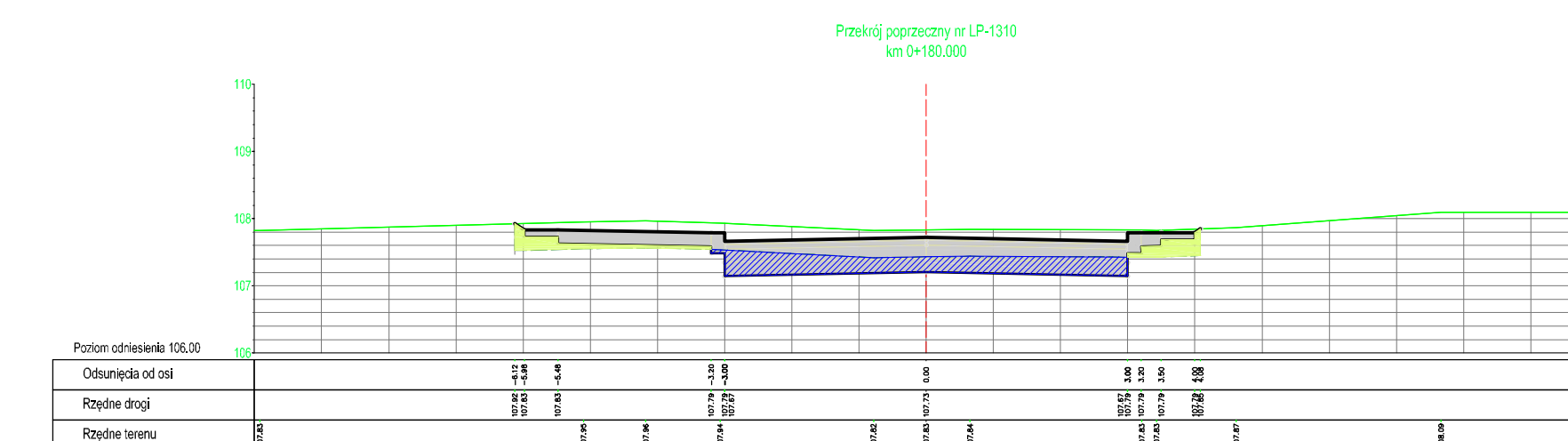
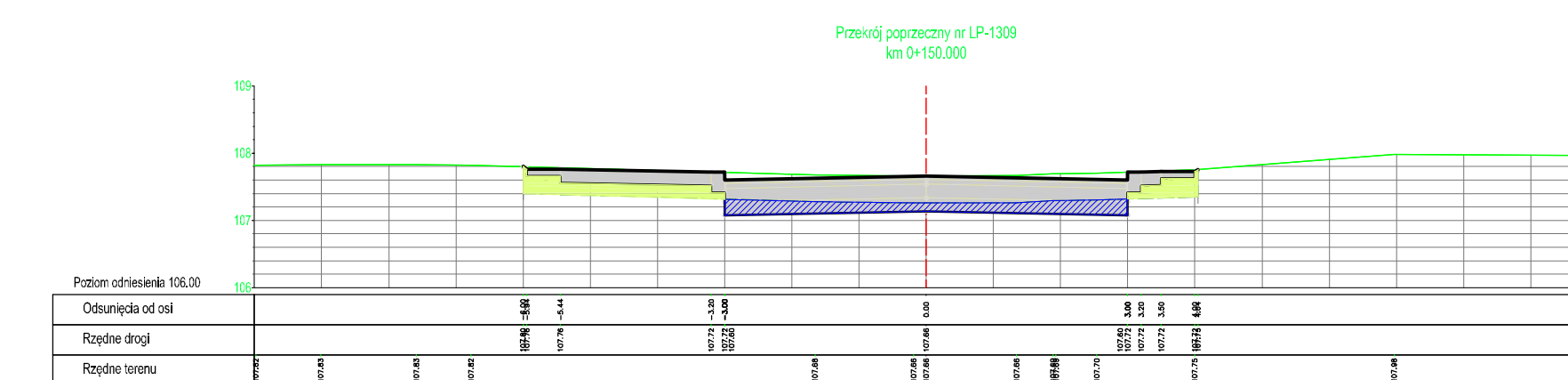

Przebudowa drogi gminnej nr 241060G - ulica Zielona w Skórczu

Tytuł rysunku: **PRZEKROJE POPRZECZNE**

Stanowisko	Imię i nazwisko	Numer uprawnień	Specjalność	Data	Podpis
Projektował	mgr. inż. Adam Herasimowicz	POM0187/POOD/07	DROGOWA	10-09-2009	
Opracował	mgr. inż. Adam Herasimowicz	POM0187/POOD/07	DROGOWA	10-09-2009	
Sprawił	mgr. inż. Jan Tokarski	POM0188/POOD/07	DROGOWA	10-09-2009	

Data opracowania: 10-09-2009
 Skala: 5 ark 1
 Skala: 1:100
 Stadium: Projekt wykonawczy

UWAGA : POPRZECZNIKI NIE SA PODSTAWA DO WYTYCZENIA ULICY ZIELONEJ
 SŁUŻĄ DO OSZACOWANIA WIELKOŚCI ROBÓT ZIEMNYCH



Oznaczenia :
 wykop [hatched pattern]
 nasyp [yellow fill]
 konstrukcja [grey fill]

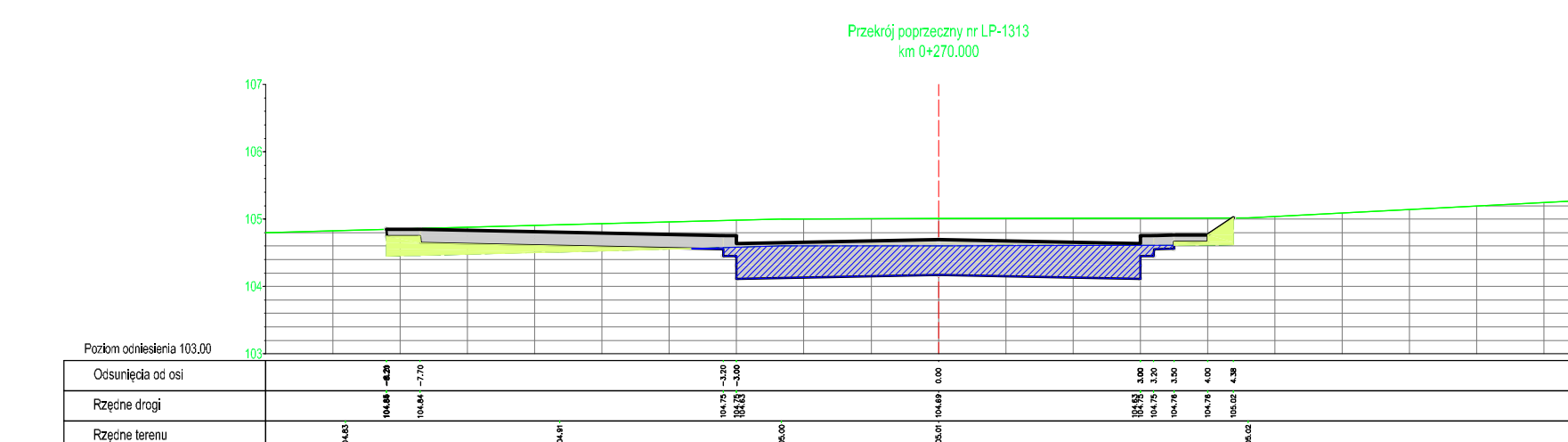
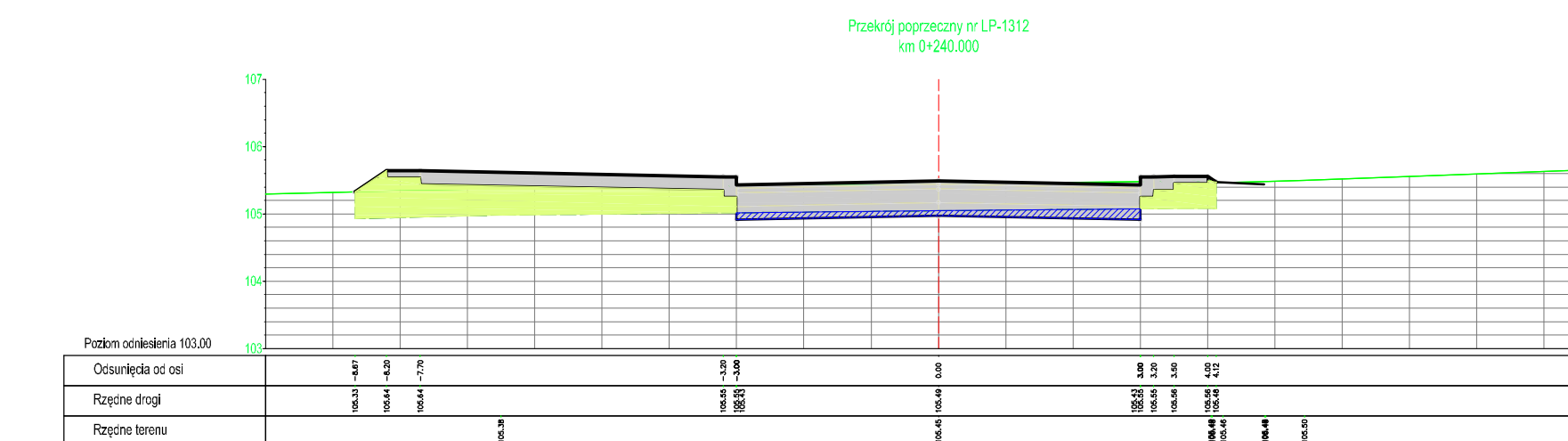
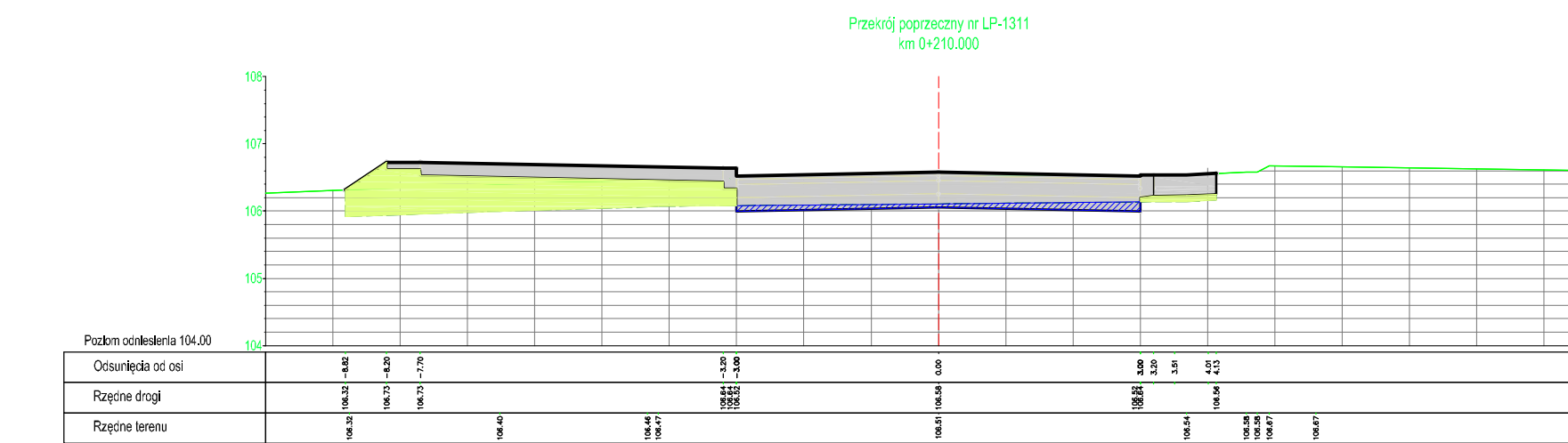
Przebudowa drogi gminnej nr 241060G - ulica Zielona w Skórczu

Tytuł rysunku: **PRZEKROJE POPRZECZNE**

Stanowisko	Imię i nazwisko	Numer uprawnień	Specjalność	Data	Podpis
Projektował	mgr. inż. Adam Herasimowicz	POM0187/POOD/07	DROGOWA	10-09-2009	
Opracował	mgr. inż. Adam Herasimowicz	POM0187/POOD/07	DROGOWA	10-09-2009	
Sprawił	mgr. inż. Jan Tokarski	POM0188/POOD/07	DROGOWA	10-09-2009	

Data opracowania: 10-09-2009
 Skala: 5 ark 2
 Skala: 1:100
 Stadium: Projekt wykonawczy

UWAGA : POPRZECZNIKI NIE SA PODSTAWA DO WYTYCZENIA ULICY ZIELONEJ
 SŁUŻĄ DO OSZACOWANIA WIELKOŚCI ROBÓT ZIEMNYCH



Oznaczenia :
 wykop [hatched pattern]
 nasyp [yellow fill]
 konstrukcja [grey fill]

Przebudowa drogi gminnej nr 241060G - ulica Zielona w Skórczu

Tytuł rysunku: **PRZEKROJE POPRZECZNE**

Stanowisko	Imię i nazwisko	Numer uprawnień	Specjalność	Data	Podpis
Projektował	mgr. inż. Adam Herasimowicz	POM0187/POOD/07	DROGOWA	10-09-2009	
Opracował	mgr. inż. Adam Herasimowicz	POM0187/POOD/07	DROGOWA	10-09-2009	
Sprawił	mgr. inż. Jan Tokarski	POM0188/POOD/07	DROGOWA	10-09-2009	

Data opracowania: 10-09-2009
 Skala: 5 ark 3
 Skala: 1:100
 Stadium: Projekt wykonawczy

UWAGA : POPRZECZNIKI NIE SA PODSTAWA DO WYTYCZENIA ULICY ZIELONEJ
 SŁUŻĄ DO OSZACOWANIA WIELKOŚCI ROBÓT ZIEMNYCH