

# MAPA DO CELOW INFORMACYJNYCH

SKALA 1:1000

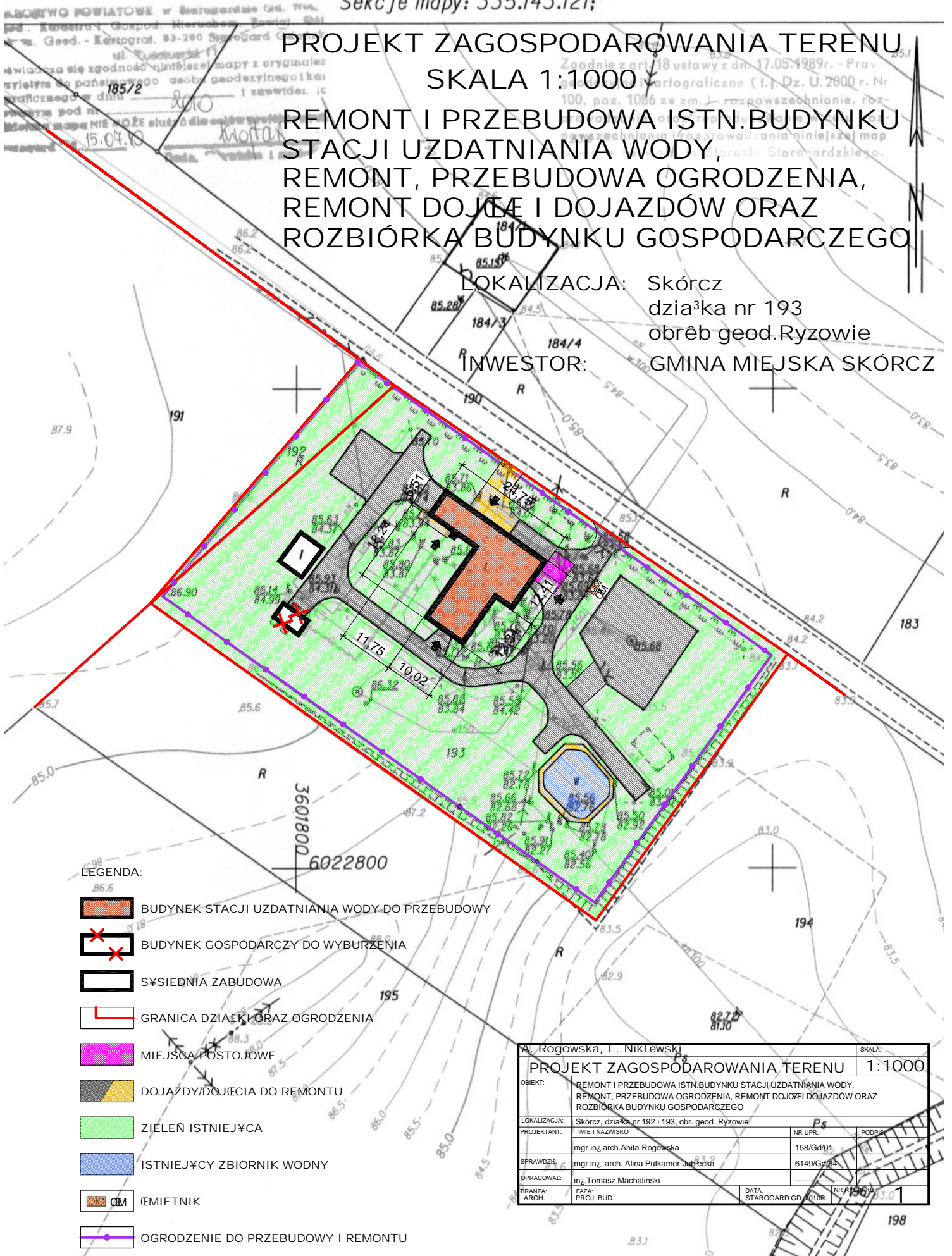
obr. Ryzowie 0007: dz. 193

Sekcje mapy: 335.143.121;











## PROJEKT ZAGOSPODAROWANIA TERENU SKALA 1:1000

REMONT I PRZEBUDOWA ISTN. BUDYNKU  
STACJI UZDATNIANIA WODY,  
REMONT, PRZEBUDOWA OGRODZENIA,  
REMONT DOJAZDÓW I DOJAZDÓW ORAZ  
ROZBIÓRKA BUDYNKU GOSPODARCZEGO

LOKALIZACJA: Skórcz  
działka nr 193  
obręb geod. Ryzowie  
INWESTOR: GMINA MIEJSKA SKÓRCZ



LEGENDA:

-  BUDYNEK STACJI UZDATNIANIA WODY DO PRZEBUDOWY
-  BUDYNEK GOSPODARCZY DO WYBURZENIA
-  SYSDIEDNIA ZABUDOWA
-  GRANICA DZIAŁKI ORAZ OGRODZENIA
-  MIEJSCA POSTOJOWE
-  DOJAZDY/DOJĘCIA DO REMONTU
-  ZIELEŃ ISTNIEJĄCA
-  ISTNIEJĄCY ZBIORNIK WODNY
-  (EMIETNIK
-  OGRODZENIE DO PRZEBUDOWY I REMONTU

A. Rogowska, L. Nikielwski		SKALA:	
<b>PROJEKT ZAGOSPODAROWANIA TERENU</b>			
<b>1:1000</b>			
OBIEKT:	REMONT I PRZEBUDOWA ISTN. BUDYNKU STACJI UZDATNIANIA WODY, REMONT, PRZEBUDOWA OGRODZENIA, REMONT DOJAZDÓW DOJAZDÓW ORAZ ROZBIÓRKA BUDYNKU GOSPODARCZEGO		
LOKALIZACJA:	Skórcz, działka nr 192 i 193, obr. geod. Ryzowie		
PROJEKTANT:	IMIE I NAZWISKO	NR UPR.	PODPIS
	mgr inż. arch. Anita Rogowska	158/Gd/01	<i>Ps</i>
SPRAWDZIŁ:	mgr inż. arch. Alina Putkammer-Jabłocka	6149/Gd/02	
OPRACOWAŁ:	inż. Tomasz Machalinski		
BRANŻA:	ARCH.	DATA:	STAROGARD GD, 2010R
			NR 156/2010