

ZESPÓŁ UZGADNIANIA DOKUMENTACJI
w Starogardzie Gdańskim

MAPA DO CELÓW PROJEKTOWYCH
SKALA 1 : 1000

Stan na dzień - 01.12.2009r.

Układ współrzędnych „1965”. Poziom odniesienia „Kronsztadt”
Arkusze : 335.143.111

Woj. : pomorskie
Powiat : starogardzki
Gmina : Skórcz
Obręb : Skórcz
nr działki : 912/10
KERG : 2983/09

Wykonawca :

TERRA GEODETA
Marcin Puścikowski
Rywałd, ul. Sadowa 5
83 - 200 Starogard Gdański
NIP 592-183-19-16, Regon 192871326

Marcin Puścikowski
inż. Marcin Puścikowski

GEODETA UPRAWNIONY
Ryszard Szczepaniak
nr upr. zawod. 8138

**Projekt zagospodarowania działki nr. 912/10
w miejscowości Skórcz gm. Skórcz
Inwestor: Gmina Miejska Skórcz**










W granicach opracowania mapy wniesiono
następujące projektowane urządzenia:
1. Sieć kanalizacji deszczowej
2. Sieć telekomunikacyjna - parobudowa
3. Drogi wewnętrzne w obszarze zabudowy
4. Zbiornik z doposażeniem
5. Instalacja kan. ściek. w ul. B. 2009r.
GG.M. Nr. 14/4631/09

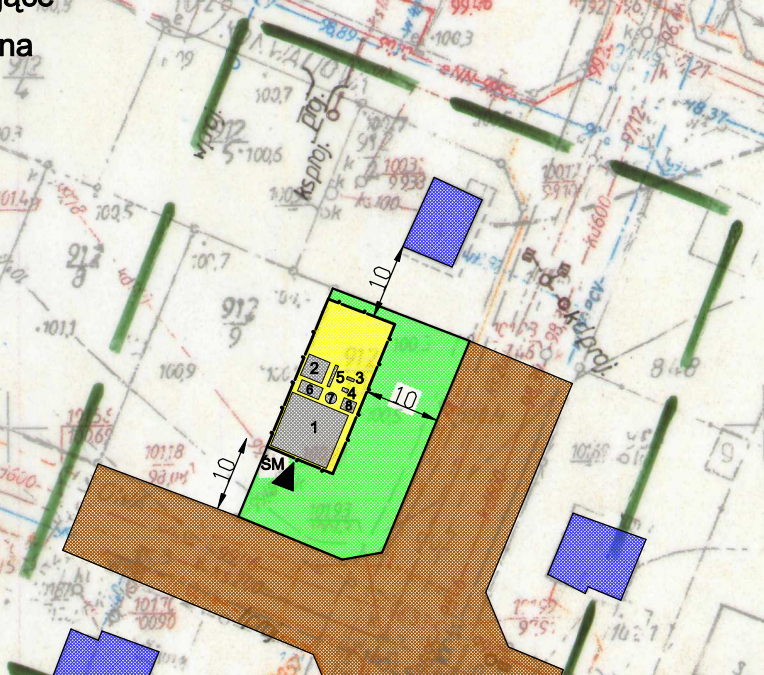
PODINSPEKTOR
w Zespole Uzgadniania
Dokumentacji Projektowej

Piotr Zalewski

STAROSTWO POWIATOWE w Starogardzie Gdańskim
Główny Kancelarz i Kierownik Biura
Dokam. Geod. - Kartograf. i Inżynier. Geod. i Kartograf. w Starogardzie Gdańskim
ul. Kosciuszki 11
W obszarze oznaczonym linią przerywaną
potwierdzono w wyroku administracyjnym z dnia 02.12.09
przyjęcie do publicznej wiadomości mapy
stanu i granic nieruchomości w oparciu o
dokumentację geodezyjną i katastrальną
z dnia 02.12.09 i zaawidowanie
S.W.03.1.273-2983/09X

Legenda:

-  Place zabaw, nawierzchnia z mieszanki żwirowo-piaskowej
-  Wejście na plac zabaw
-  Granice opracowania (ogrodzenie do 1,5m)
-  Granice działki
-  Urządzenia dla dzieci od 3 do 12 lat (1-8 wg. specyfikacji urządzeń)
-  Budynki mieszkalne istniejące wolnostojące
-  Droga wewnętrzna gminna nieutwardzona
-  Pozostałe tereny zielone
-  Pojemnik na odpady (śmieciownik)



Przed przysięgnięciem do prac projektowych
należy na niniejszy techniczny podzemiak
wnieść urządzenia techniczne podziemne
nadziemne:
a) projektowane i uzgodnione w Zespole
Uzgadniania Dokumentacji

PRACOWNIA KONSTRUKCJI BUDOWLANYCH Adam Ząbek ul. Grunwaldzka 26 tel. 604-641-355		NR RYSUNKU 0.0
INWESTOR Gmina Miejska Skórcz		SKALA 1:1000
TEMAT Projekt budowy placu zabaw dla dzieci przy ul. Cisowej działka nr. 912/10 w Skórczu		DATA 12-2009
LOKALIZACJA Skórcz działka nr. 912/10		
NAZWA RYS. Projekt zagospodarowania działki		
PROJEKTANT architektura	mgr inż. Maria Landowska Upr. Proj. Nr 6142/gd/94	
SPRAWDZIŁ architektura	mgr inż. Anita Rogowska Upr. Proj. Nr 158/gd/01	