


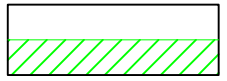
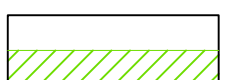



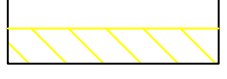
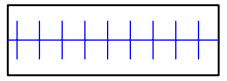


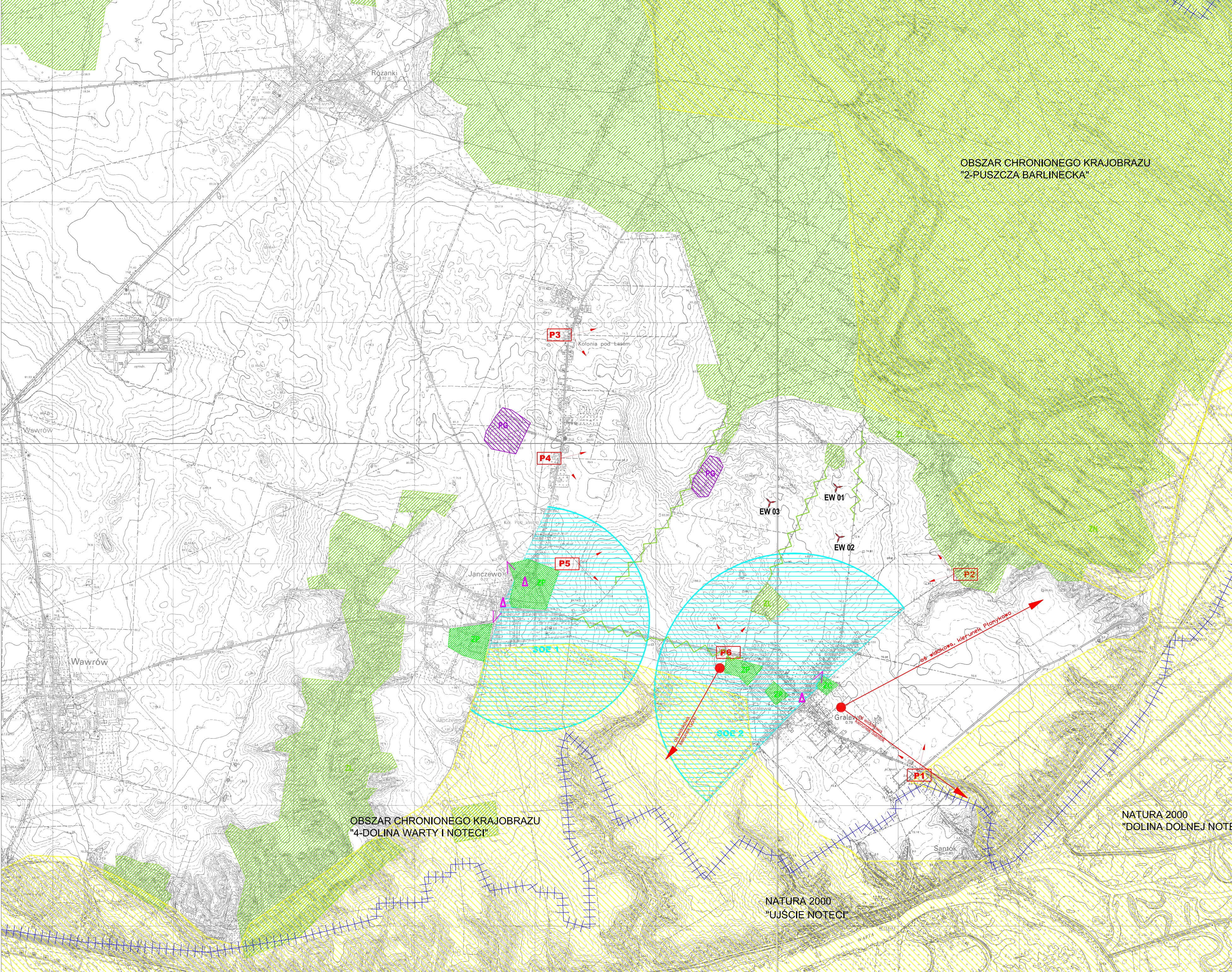


- LEGENDA
-  projektowane elektrownie wiatrowe
 -  miejsce z którego zrobiono panoramę
 -  punkt widokowy
 -  ZP tereny zieleni urządzonej
ZC cmentarze
 -  ZL lasy
ZN tereny zieleni objęte formami ochrony
 -  proponowana strefa ochrony ekspozycji
 -  dominanty kulturowe / architektoniczne
 -  cenny widok na dominante / układ przestrzenny
 -  obszar chronionego krajobrazu
 -  obszar Natura 2000
 -  istniejące obsadzenia dróg
 -  PG tereny i obszary górnicze
- SKALA 1 : 20 000



**STUDIUM WPŁYWU ELEKTROWNI WIATROWYCH
NA KRAJOBRAZ KULTUROWY GMINY SANTOK
W OBRĘBIE GRALEWO**

OBSZAR CHRONIONEGO KRAJOBRAZU
"2-PUSZCZA BARLINECKA"

OBSZAR CHRONIONEGO KRAJOBRAZU
"4-DOLINA WARTY I NOTECI"

NATURA 2000
"UJŚCIE NOTECI"

NATURA 2000
"DOLINA DOLNEJ NOTECI"

os. widokowa, kierunek Płomykowo

os. widokowa, kierunek Santok