
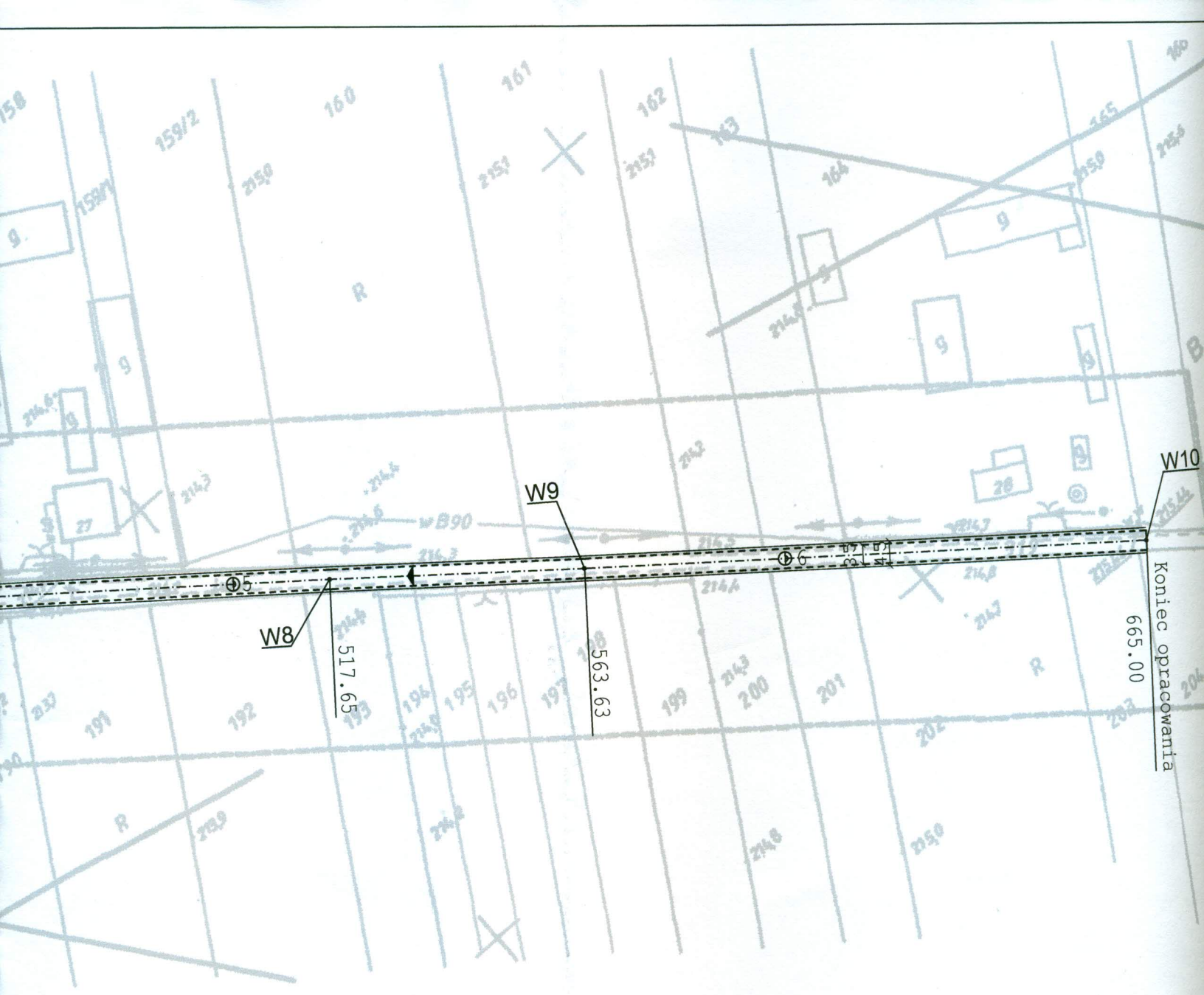


Powyższa str. 26 materiały dokument został opracowany
 w wyniku prac geodezyjnych i kartograficznych, których rezultaty
 zawiera operat techniczny wpisany do ewidencji materiałów
 państwowego zasobu geodezyjnego i kartograficznego

Organ prowadzący państwowy zasób geodezyjny i kartograficzny	STAROSTA LIPSKI
Identyfikator ewidencyjny materiału zasobu - operatu technicznego	P.1409.2014.358
Data wpisania operatu technicznego do ewidencji materiałów zasobu	05.09.2014
Imię, nazwisko i podpis osoby reprezentującej organ	<i>[Signature]</i>

Mikołaj Zofia Gura,
 Naczelnik Wydziału Geodezji,
 Zarząd Województwa Łódzkiego i Nieruchomości






W8
517.65

W9
563.63

W10
665.00
koniec opracowania

Legenda:

- proj. oś drogi
- proj. krawędź jezdni
- proj. krawędź pobocza

Zamawiający:		Gmina Rzecznów Rzecznów 1 27 - 353 Rzecznów	
		Biurowo 26-600 tel: 0142 25 25 25	
Stadium:		Zamierzenie budowlane PROJEKT WYKONAWCZY PRZE W M. D	
Branża:		Tytuł rysunku: DROGOWA	
Data:		Skala: 01.2015 r. 1:1	
Stanowisko	Imię i nazwisko		
Projektant	mgr inż. Grzegorz Nachyła		