

GMINNA EWIDENCJA ZABYTEKÓW
GMINA RZECZNIÓW

GEZ

KARTA ADRESOWA ZABYTKU NIERUCHOMEGO

3. Miejscowość

Borsuki


1. Nazwa

Krzyż na cokole (kamienny)

2. Czas powstania

I ćw. XX w.

8. Fotografia z opisem wskazującym orientację albo mapa z zaznaczonym stanowiskiem archeologicznym



4. Adres

Na początku miejscowości, po prawej stronie. Przy posesji numer 1. Działka ewidencyjna nr 609.

5. Przynależność administracyjna

województwo
mazowieckie

powiat
lipski

gmina
Rzecznów

6. Formy ochrony

7. Opracowanie karty (autor, data i podpis)

Wojciech Marciniak

27.04.2015r.

Wojciech Marciniak

GEZ

KARTA ADRESOWA ZABYTKU NIERUCHOMEGO

3. Miejscowość

Ciecierówka

1. Nazwa

Krzyż na cokole (kamienny)

2. Czas powstania

1847 r.

8. Fotografia z opisem wskazującym orientację albo mapa z zaznaczonym stanowiskiem archeologicznym



4. Adres

W centrum wsi. Działka ewidencyjna numer 241.

5. Przynależność administracyjna

województwo
mazowieckie

powiat
lipski

gmina
Rzeczniów

6. Formy ochrony

7. Opracowanie karty (autor, data i podpis)

Wojciech Marciniak

27.04.2015r.

Wojciech Marciniak

GEZ

KARTA ADRESOWA ZABYTKU NIERUCHOMEGO

3. Miejscowość

Dubrawa

I. Nazwa

Kaplica kubaturowa (murowana)

2. Czas powstania

I poł. XX w.

8. Fotografia z opisem wskazującym orientację albo mapa z zaznaczonym stanowiskiem archeologicznym



4. Adres

Po prawej stronie drogi w kierunku do Rybiczyny. Działka o numerze ewidencyjnym 52.

5. Przynależność administracyjna

województwo
mazowieckie

powiat
lipski

gmina
Rzeczniów

6. Formy ochrony

7. Opracowanie karty (autor, data i podpis)

Wojciech Marciniak

27.04.2015r.

Wojciech Marciniak

GEZ

KARTA ADRESOWA ZABYTKU NIERUCHOMEGO

3. Miejscowość

Grabowiec

1. Nazwa

Kościół p.w. św. Mikołaja (murowany)

2. Czas powstania

1626 r., II poł. XVIII w.

8. Fotografia z opisem wskazującym orientację albo mapa z zaznaczonym stanowiskiem archeologicznym



4. Adres

Parafia p.w. św. Mikołaja
ul. Kościelna 36
27- 653 Grabowiec p. Rzecznów
Działka ewidencyjna numer 1466

5. Przynależność administracyjna

województwo
mazowieckie

powiat
lipski

gmina
Rzecznów

6. Formy ochrony

Wpis do rejestru zabytków numer.:
159/A z 23.06.1967 r. oraz 63/A
z 05.05.1981 r.

7. Opracowanie karty (autor, data i podpis)

Wojciech Marciniak

27.06.2015.

Wojciech Marciniak

GEZ

KARTA ADRESOWA ZABYTKU NIERUCHOMEGO

3. Miejscowość

Grabowiec

1. Nazwa

Dzwonnica murowana

2. Czas powstania

XVIII w.

8. Fotografia z opisem wskazującym orientację albo mapa z zaznaczonym stanowiskiem archeologicznym



4. Adres

Parafia p.w. św. Mikołaja
ul. Kościelna 36
27-653 Grabowiec p. Rzecznów
Działka ewidencyjna numer 1466

5. Przynależność administracyjna

województwo
mazowieckie

powiat
lipski

gmina
Rzecznów

6. Formy ochrony

7. Opracowanie karty (autor, data i podpis)

Wojciech Marciniak

27.09.2015.

Wojciech Marciniak

GEZ

KARTA ADRESOWA ZABYTKU NIERUCHOMEGO

3. Miejscowość

Grabowiec

1. Nazwa

Ogrodzenie kościelne

2. Czas powstania

XVIII w.

8. Fotografia z opisem wskazującym orientację albo mapa z zaznaczonym stanowiskiem archeologicznym



4. Adres

Parafia p.w. św. Mikołaja
ul. Kościelna 36
27-653 Grabowiec p. Rzecznów
Działka ewidencyjna numer 1466

5. Przynależność administracyjna

województwo
mazowieckie

powiat
lipski

gmina
Rzecznów

6. Formy ochrony

7. Opracowanie karty (autor, data i podpis)

Wojciech Marciniak

27.04.2015r.

Wojciech Marciniak

GEZ

KARTA ADRESOWA ZABYTKU NIERUCHOMEGO

3. Miejscowość

Grabowiec

1. Nazwa

Figura Jezusa Chrystusa na cokole
(kamienna)

2. Czas powstania

1907 r.

8. Fotografia z opisem wskazującym orientację albo mapa z zaznaczonym stanowiskiem archeologicznym



4. Adres

Na placu przed kościołem p.w. św.
Mikołaja. Działka ewidencyjna numer
572.

5. Przynależność administracyjna

województwo
mazowieckie

powiat
lipski

gmina
Rzeczniów

6. Formy ochrony

7. Opracowanie karty (autor, data i podpis)

Wojciech Marciniak

27.04.2015r.

Wojciech Marciniak

GEZ

KARTA ADRESOWA ZABYTKU NIERUCHOMEGO

3. Miejscowość

Grabowiec

1. Nazwa

Cmentarz rzymsko-katolicki

2. Czas powstania

I poł. XIX

8. Fotografia z opisem wskazującym orientację albo mapa z zaznaczonym stanowiskiem archeologicznym



4. Adres

Działka ewidencyjna numer 763. W odległości ok. 200 m na wschód od kościoła parafialnego

5. Przynależność administracyjna

województwo
mazowieckie

powiat
lipski

gmina
Rzecznów


6. Formy ochrony

7. Opracowanie karty (autor, data i podpis)

Wojciech Marciniak

27. 04. 2015r.

Wojciech Marciniak



GEZ

KARTA ADRESOWA ZABYTKU NIERUCHOMEGO

3. Miejscowość

Grabowiec

1. Nazwa

Figura św. Piotra na kolumnie (kamienna)

2. Czas powstania

XIX w.

8. Fotografia z opisem wskazującym orientację albo mapa z zaznaczonym stanowiskiem archeologicznym



4. Adres

Działka ewidencyjna numer 763. W odległości ok. 200 m na wschód od kościoła parafialnego

5. Przynależność administracyjna

województwo
mazowieckie

powiat
lipski

gmina
Rzecznów

6. Formy ochrony

7. Opracowanie karty (autor, data i podpis)

Wojciech Marciniak

27.04.2015r.
Wojciech Marciniak

GEZ

KARTA ADRESOWA ZABYTKU NIERUCHOMEGO

3. Miejscowość

Grabowiec

1. Nazwa

Figura św. Floriana na cokole (kamienna)

2. Czas powstania

1906 r.

8. Fotografia z opisem wskazującym orientację albo mapa z zaznaczonym stanowiskiem archeologicznym



4. Adres

W centrum miejscowości. Działka o numerze ewidencyjnym 607/2

5. Przynależność administracyjna

województwo
mazowieckie

powiat
lipski

gmina
Rzeczniów

6. Formy ochrony

7. Opracowanie karty (autor, data i podpis)

Wojciech Marciniak

27.04.2015r.
Wojciech Marciniak

GEZ

KARTA ADRESOWA ZABYTKU NIERUCHOMEGO

3. Miejscowość

Grabowiec

1. Nazwa

Kapliczka kubaturowa (murowana) z kamienną figurką św. Mikołaja

2. Czas powstania

Lata 30 XX w.

8. Fotografia z opisem wskazującym orientację albo mapa z zaznaczonym stanowiskiem archeologicznym



4. Adres

Po prawej stronie drogi przy wyjeździe z Grabowca w stronę Wólki Modrzejowej. Działka ewidencyjna numer 1328.

5. Przynależność administracyjna

województwo
mazowieckie

powiat
lipski

gmina
Rzeczniów

6. Formy ochrony

7. Opracowanie karty (autor, data i podpis)

Wojciech Marciniak

27.06.2015r.

Wojciech Marciniak



GEZ

KARTA ADRESOWA ZABYTKU NIERUCHOMEGO

3. Miejscowość

Grabowiec

1. Nazwa

Krzyż na cokole

2. Czas powstania

1926 r.

8. Fotografia z opisem wskazującym orientację albo mapa z zaznaczonym stanowiskiem archeologicznym



4. Adres

Po prawej stronie drogi w kierunku do Wólki Modrzejowej. Działka ewidencyjna numer 1329.

5. Przynależność administracyjna

województwo
mazowieckie

powiat
lipski

gmina
Rzeczniów

6. Formy ochrony

7. Opracowanie karty (autor, data i podpis)

Wojciech Marciniak

27.04.2015r.

Wojciech Marciniak

GEZ

KARTA ADRESOWA ZABYTKU NIERUCHOMEGO

3. Miejscowość

Grabowiec

1. Nazwa

Krzyż na cokole (kamienny)

2. Czas powstania

I ćw. XX w.

8. Fotografia z opisem wskazującym orientację albo mapa z zaznaczonym stanowiskiem archeologicznym



4. Adres

Przy wyjeździe z Grabowca w kierunku do miejscowości Dubrawa. Działka ewidencyjna numer 1197.

5. Przynależność administracyjna

województwo
mazowieckie

powiat
lipski

gmina
Rzeczniów

6. Formy ochrony

7. Opracowanie karty (autor, data i podpis)

Wojciech Marciniak

27.04.2015r.

Wojciech Marciniak

GEZ

KARTA ADRESOWA ZABYTKU NIERUCHOMEGO

3. Miejscowość

Jelanka

1. Nazwa

Kapliczka- krzyż na cokole z figurką

2. Czas powstania

I ćw. XX w.

8. Fotografia z opisem wskazującym orientację albo mapa z zaznaczonym stanowiskiem archeologicznym



4. Adres

W pobliżu posesji numer 28. Działka ewidencyjna numer 241.

5. Przynależność administracyjna

województwo
mazowieckie

powiat
lipski

gmina
Rzeczniów

6. Formy ochrony

7. Opracowanie karty (autor, data i podpis)

Wojciech Marciniak

27.04.2015r.

Wojciech Marciniak

GEZ

KARTA ADRESOWA ZABYTKU NIERUCHOMEGO

3. Miejscowość

Jelanka

1. Nazwa

Dom drewniany

2. Czas powstania

1 poł. XX w.

8. Fotografia z opisem wskazującym orientację albo mapa z zaznaczonym stanowiskiem archeologicznym



4. Adres

Posesja numer 1

Na działce o numerze ewidencyjnym
285

5. Przynależność administracyjna

województwo
mazowieckie

powiat
lipski

gmina
Rzeczniów

6. Formy ochrony

7. Opracowanie karty (autor, data i podpis)

Wojciech Marciniak

27.04.2015r.

Wojciech Marciniak

GEZ

KARTA ADRESOWA ZABYTKU NIERUCHOMEGO

3. Miejscowość

Pasztowa Wola

1. Nazwa

Krzyż na cokole (kamienny)

2. Czas powstania

1922 r.

8. Fotografia z opisem wskazującym orientację albo mapa z zaznaczonym stanowiskiem archeologicznym



4. Adres

Po lewej stronie drogi wojewódzkiej numer 747 w kierunku na Ilżę. Naprzeciwko posesji numer 1. Działka ewidencyjna numer 141.

5. Przynależność administracyjna

województwo
mazowieckie

powiat
lipski

gmina
Rzeczniów

6. Formy ochrony

7. Opracowanie karty (autor, data i podpis)

Wojciech Marciniak

27.09.2015r.

Wojciech Marciniak

GEZ

KARTA ADRESOWA ZABYTKU NIERUCHOMEGO

3. Miejscowość

1. Nazwa

Kapliczka słupowa (kamienna)

2. Czas powstania

ok. 1800 r.

Pasztowa Wola-Kolonia

8. Fotografia z opisem wskazującym orientację albo mapa z zaznaczonym stanowiskiem archeologicznym



4. Adres

Po prawej stronie drogi wojewódzkiej nr 747 Lipsko-Ilża. Na działce ewidencyjnej o numerze 495.

5. Przynależność administracyjna

województwo
mazowieckie

powiat
lipski

gmina
Rzeczniów

6. Formy ochrony

7. Opracowanie karty (autor, data i podpis)

Wojciech Marciniak

27.04.2015a.

Wojciech Marciniak

GEZ

KARTA ADRESOWA ZABYTKU NIERUCHOMEGO

3. Miejscowość

Pawliczka

1. Nazwa

Kapliczka-krzyż kamienny z figurą
Boskiej Matki

2. Czas powstania

1907 r.

8. Fotografia z opisem wskazującym orientację albo mapa z zaznaczonym stanowiskiem archeologicznym



4. Adres

Przy wjeździe do miejscowości. Działka
ewidencyjna nr 425.

5. Przynależność administracyjna

województwo
mazowieckie

powiat
lipski

gmina
Rzeczniów

6. Formy ochrony

7. Opracowanie karty (autor, data i podpis)

Wojciech Marciniak

27.01.2015r.

Wojciech Marciniak

GEZ

KARTA ADRESOWA ZABYTKU NIERUCHOMEGO

3. Miejscowość

Płósy

1. Nazwa

Kapliczka- krzyż na cokole z figurką
(kamienna)

2. Czas powstania

1896 r.

8. Fotografia z opisem wskazującym orientację albo mapa z zaznaczonym stanowiskiem archeologicznym



4. Adres

Po lewej stronie drogi Pasztowa Wola -
Podkońce. Działka ewidencyjna numer
208.

5. Przynależność administracyjna

województwo
mazowieckie

powiat
lipski

gmina
Rzeczniów

6. Formy ochrony

7. Opracowanie karty (autor, data i podpis)

Wojciech Marciniak

27.01.2015.
Wojciech Marciniak

GEZ

KARTA ADRESOWA ZABYTKU NIERUCHOMEGO

3. Miejscowość

Podkońce

1. Nazwa

2. Czas powstania

Kapliczka-krzyż na cokole z figurką Matki Boskiej (kamienna)

1899 r.

8. Fotografia z opisem wskazującym orientację albo mapa z zaznaczonym stanowiskiem archeologicznym



4. Adres

W centrum wsi. Naprzeciwko budynku OSP.

5. Przynależność administracyjna

województwo
mazowieckie

powiat
lipski

gmina
Rzeczniów

6. Formy ochrony

7. Opracowanie karty (autor, data i podpis)

Wojciech Marciniak

27.06.2015r.

Wojciech Marciniak

GEZ

KARTA ADRESOWA ZABYTKU NIERUCHOMEGO

3. Miejscowość

Podkońce

1. Nazwa

Kapliczka – krzyż na cokole z płaskorzeźbą
Matki Boskiej w niszy (kamienna)

2. Czas powstania

1920 r.

8. Fotografia z opisem wskazującym orientację albo mapa z zaznaczonym stanowiskiem archeologicznym



4. Adres

Działka ewidencyjna numer 215
W centrum wsi

5. Przynależność administracyjna

województwo
mazowieckie

powiat
lipski

gmina
Rzeczniów

6. Formy ochrony

7. Opracowanie karty (autor, data i podpis)

Wojciech Marciniak

27.06.2015r.

Wojciech Marciniak

GEZ

KARTA ADRESOWA ZABYTKU NIERUCHOMEGO

3. Miejscowość

Rzechów- Kolonia


1. Nazwa

Kaplica kubaturowa (murowana)

2. Czas powstania

1880-1897

8. Fotografia z opisem wskazującym orientację albo mapa z zaznaczonym stanowiskiem archeologicznym



4. Adres

W centrum wsi. Na działce o numerze ewidencyjnym 95 i 259.

5. Przynależność administracyjna

województwo
mazowieckie

powiat
lipski

gmina
Rzeczniów

6. Formy ochrony

7. Opracowanie karty (autor, data i podpis)

Wojciech Marciniak

27.04.2015r.

Wojciech Marciniak

GEZ

KARTA ADRESOWA ZABYTKU NIERUCHOMEGO

3. Miejscowość

Rzechów - Kolonia

1. Nazwa

Figura Matki Boskiej na cokole
(kamienna)

2. Czas powstania

1908 r.

8. Fotografia z opisem wskazującym orientację albo mapa z zaznaczonym stanowiskiem archeologicznym



4. Adres

W centrum wsi. Na działce o numerze ewidencyjnym 253.

5. Przynależność administracyjna

województwo
mazowieckie

powiat
lipski

gmina
Rzeczniów

6. Formy ochrony

7. Opracowanie karty (autor, data i podpis)

Wojciech Marciniak

27.04.2015r.

Wojciech Marciniak

GEZ

KARTA ADRESOWA ZABYTKU NIERUCHOMEGO

3. Miejscowość

1. Nazwa

Kościół p.w. Niepokalanego Poczęcia N.M.P
(murowany)

2. Czas powstania

IV ćw. XVII w.

Rzecznów

8. Fotografia z opisem wskazującym orientację albo mapa z zaznaczonym stanowiskiem archeologicznym



4. Adres

Parafia p.w. Niepokalanego Poczęcia
N.M.P

Rzecznów 3
27-353 Rzecznów
Działka ewidencyjna numer 248

5. Przynależność administracyjna

województwo
mazowieckie

powiat
lipski

gmina
Rzecznów

6. Formy ochrony

Wpis do rejestru zabytków numer :
490 z 23.03.1957 r., 184 z 11.02.1967 r.
oraz 137/A z 15.02.1982 r.

27.04.2015.

Ujcień Maciej

0GEZ

KARTA ADRESOWA ZABYTKU NIERUCHOMEGO

3. Miejscowość

1. Nazwa

Dzwonnica murowana

2. Czas powstania

I poł. XVIII w.

Rzecznów

8. Fotografia z opisem wskazującym orientację albo mapa z zaznaczonym stanowiskiem archeologicznym



4. Adres

Parafia p.w. Niepokalanego Poczęcia
N.M.P

Rzecznów 3
27-353 Rzecznów
Działka ewidencyjna numer 248

5. Przynależność administracyjna

województwo
mazowieckie

powiat
lipski

gmina
Rzecznów

6. Formy ochrony

Wpis do rejestru zabytków:
826 z 28.01.1959 r., 184 z 11.02.1967 r.
oraz 137/A z 15.02.1982 r.

7. Opracowanie karty (autor, data i podpis)

Wojciech Marciniak

27.04.2015r.

Wojciech Marciniak

GEZ

KARTA ADRESOWA ZABYTKU NIERUCHOMEGO

3. Miejscowość

Rzecznów

1. Nazwa

Mur ogrodzeniowy kościoła p.w. Niepokalanego Poczęcia N.M.P

2. Czas powstania

I poł. XVIII w.

8. Fotografia z opisem wskazującym orientację albo mapa z zaznaczonym stanowiskiem archeologicznym



4. Adres

Parafia p.w. Niepokalanego Poczęcia
N.M.P

Rzecznów 3
27-353 Rzecznów
Działka ewidencyjna numer 248

5. Przynależność administracyjna

województwo
mazowieckie

powiat
lipski

gmina
Rzecznów

6. Formy ochrony

Wpis do rejestru zabytków:
184 z 11.02.1967 r. oraz 137/A
z 15.02.1982 r.

7. Opracowanie karty (autor, data i podpis)

Wojciech Marciniak

27.06.2015r.

Wojciech Marciniak

GEZ

KARTA ADRESOWA ZABYTKU NIERUCHOMEGO

3. Miejscowość

1. Nazwa

Kaplica w murze kościelnym

2. Czas powstania

I poł. XVIII w.

Rzecznów

8. Fotografia z opisem wskazującym orientację albo mapa z zaznaczonym stanowiskiem archeologicznym



4. Adres

Parafia p.w. Niepokalanego Poczęcia
N.M.P

Rzecznów 3
27-353 Rzecznów
Działka ewidencyjna numer 248

5. Przynależność administracyjna

województwo
mazowieckie

powiat
lipski

gmina
Rzecznów

6. Formy ochrony

Wpis do rejestru zabytków:
184 z 11.02.1967 r. oraz 137/A
z 15.02.1982 r.

7. Opracowanie karty (autor, data i podpis)

Wojciech Marciniak

27.04.2015r.

Wojciech Marciniak

GEZ

KARTA ADRESOWA ZABYTKU NIERUCHOMEGO

3. Miejscowość

1. Nazwa

Dawna kostnica przykościelna

2. Czas powstania

I poł. XVIII w.

Rzecznów

8. Fotografia z opisem wskazującym orientację albo mapa z zaznaczonym stanowiskiem archeologicznym



4. Adres

Parafia p.w. Niepokalanego Poczęcia
N.M.P

Rzecznów 3
27-353 Rzecznów
Działka ewidencyjna numer 248

5. Przynależność administracyjna

województwo
mazowieckie

powiat
lipski

gmina
Rzecznów

6. Formy ochrony

Wpis do rejestru zabytków :
827 z 28.01.1959 r., 184 z 11.02.1967 r.
oraz 137/A z 15.02.1982 r.

7. Opracowanie karty (autor, data i podpis)

Wojciech Marciniak

27.06.2015r.

Wojciech Marciniak

GEZ

KARTA ADRESOWA ZABYTKU NIERUCHOMEGO

3. Miejscowość

1. Nazwa

Krzyż wotywny na cokole (kamienny)

2. Czas powstania

1900 r.

Rzecznów

8. Fotografia z opisem wskazującym orientację albo mapa z zaznaczonym stanowiskiem archeologicznym



4. Adres

Parafia p.w. Niepokalanego Poczęcia
N.M.P

Rzecznów 3
27-353 Rzecznów
Na placu kościelnym
Działka ewidencyjna numer 248

5. Przynależność administracyjna

województwo
mazowieckie

powiat
lipski

gmina
Rzecznów

6. Formy ochrony

7. Opracowanie karty (autor, data i podpis)

Wojciech Marciniak

27. 01. 2015.

Wojciech Marciniak

GEZ

KARTA ADRESOWA ZABYTKU NIERUCHOMEGO

3. Miejscowość

1. Nazwa

Cmentarz rzymsko-katolicki

2. Czas powstania

I poł. XIX w.

Rzecznów

8. Fotografia z opisem wskazującym orientację albo mapa z zaznaczonym stanowiskiem archeologicznym



4. Adres

W odległości ok. 400 m na zachód od kościoła parafialnego
Działka ewidencyjna numer 49

5. Przynależność administracyjna

województwo
mazowieckie

powiat
lipski

gmina
Rzecznów


6. Formy ochrony

7. Opracowanie karty (autor, data i podpis)

Wojciech Marciniak

27.04.2015r.

Wojciech Marciniak



GEZ

KARTA ADRESOWA ZABYTKU NIERUCHOMEGO

3. Miejscowość

Rzecznów

1. Nazwa

Kapliczka- krzyż na cokole z figurą
św. Jana Nepomucena (kamienna)

2. Czas powstania

1895 r.

8. Fotografia z opisem wskazującym orientację albo mapa z zaznaczonym stanowiskiem archeologicznym



4. Adres

W pobliżu cmentarza parafialnego.
Działka ewidencyjna numer 1241.

5. Przynależność administracyjna

województwo
mazowieckie

powiat
lipski

gmina
Rzecznów

6. Formy ochrony

7. Opracowanie karty (autor, data i podpis)

Wojciech Marciniak

27.06.2015.
Wojciech Marciniak

GEZ

KARTA ADRESOWA ZABYTKU NIERUCHOMEGO

3. Miejscowość

1. Nazwa

Krzyż kamienny

2. Czas powstania

Pocz. XX w.

Rzeczniów

8. Fotografia z opisem wskazującym orientację albo mapa z zaznaczonym stanowiskiem archeologicznym



4. Adres

W pobliżu posesji numer 95
Działka ewidencyjna numer 895

5. Przynależność administracyjna

województwo
mazowieckie

powiat
lipski

gmina
Rzeczniów

6. Formy ochrony

7. Opracowanie karty (autor, data i podpis)

Wojciech Marciniak

27.06.2015r.

Wojciech Marciniak

GEZ

KARTA ADRESOWA ZABYTKU NIERUCHOMEGO

3. Miejscowość

1. Nazwa

Krzyż na cokole

2. Czas powstania

1901 r.

Rzecznów

8. Fotografia z opisem wskazującym orientację albo mapa z zaznaczonym stanowiskiem archeologicznym



4. Adres

W centrum miejscowości. Działka ewidencyjna nr 1301.

5. Przynależność administracyjna

województwo
mazowieckie

powiat
lipski

gmina
Rzecznów

6. Formy ochrony

7. Opracowanie karty (autor, data i podpis)

Wojciech Marciniak

27.04.2025

Wojciech Marciniak

GEZ

KARTA ADRESOWA ZABYTKU NIERUCHOMEGO

3. Miejscowość

Rzecznówek

1. Nazwa

Kapliczka-krzyż na cokole z figurką (kamienny)

2. Czas powstania

1907 r.

8. Fotografia z opisem wskazującym orientację albo mapa z zaznaczonym stanowiskiem archeologicznym



4. Adres

Po prawej stronie drogi do Starego Rzechowa. Na działce o numerze ewidencyjnym 407.

5. Przynależność administracyjna

województwo
mazowieckie

powiat
lipski

gmina
Rzecznówek

6. Formy ochrony

7. Opracowanie karty (autor, data i podpis)

Wojciech Marciniak

27.06.2015.
Wojciech Marciniak

GEZ

KARTA ADRESOWA ZABYTKU NIERUCHOMEGO

3. Miejscowość

Rzecznów-Kolonia


1. Nazwa

Kapliczka- krzyż na cokole z płaskorzeźbą
Matki Boskiej

2. Czas powstania

1930 r.

8. Fotografia z opisem wskazującym orientację albo mapa z zaznaczonym stanowiskiem archeologicznym



4. Adres

Po prawej stronie drogi w kierunku do Rzeczniowa. Działka ewidencyjna nr 1148.

5. Przynależność administracyjna

województwo
mazowieckie

powiat
lipski

gmina
Rzecznów

6. Formy ochrony

7. Opracowanie karty (autor, data i podpis)

Wojciech Marciniak

27.04. 2015r.

Wojciech Marciniak

GEZ

KARTA ADRESOWA ZABYTKU NIERUCHOMEGO

3. Miejscowość

Rzecznów-Kolonia


1. Nazwa

Figura Matki Boskiej na cokole (kamienna)

2. Czas powstania

1937 r.

8. Fotografia z opisem wskazującym orientację albo mapa z zaznaczonym stanowiskiem archeologicznym



4. Adres

Po lewej stronie drogi z Grabowca w kierunku Rzecznowa. W centrum wsi. Działka ewidencyjna nr 548.

5. Przynależność administracyjna

województwo
mazowieckie

powiat
lipski

gmina
Rzecznów

6. Formy ochrony

7. Opracowanie karty (autor, data i podpis)

Wojciech Marciniak

27.04.2015r.

Wojciech Marciniak

GEZ

KARTA ADRESOWA ZABYTKU NIERUCHOMEGO

3. Miejscowość

Rzecznów-Kolonia

1. Nazwa

Kaplica kubaturowa (murowana) z drewnianą figurą św. Jana Nepomucena

2. Czas powstania

XVIII w.

8. Fotografia z opisem wskazującym orientację albo mapa z zaznaczonym stanowiskiem archeologicznym



4. Adres

Przy moście na rzece Kępiance.
Działka ewidencyjna numer 515 i 658.

5. Przynależność administracyjna

województwo
mazowieckie

powiat
lipski

gmina
Rzecznów

6. Formy ochrony

Wpis do rejestru zabytków numer:
825 z 28.01.1959 r.

7. Opracowanie karty (autor, data i podpis)

Wojciech Marciniak

27.06.2015r.

Wojciech Marciniak



GEZ

KARTA ADRESOWA ZABYTKU NIERUCHOMEGO

3. Miejscowość

Rzecznów-Kolonia

1. Nazwa

Kapliczka-krzyż na cokole z figurką Matki Boskiej (kamienna)

2. Czas powstania

1907 r.

8. Fotografia z opisem wskazującym orientację albo mapa z zaznaczonym stanowiskiem archeologicznym



4. Adres

Naprzeciwko posesji numer 49.
Działka ewidencyjna numer 902/2

5. Przynależność administracyjna

województwo
mazowieckie

powiat
lipski

gmina
Rzecznów

6. Formy ochrony

7. Opracowanie karty (autor, data i podpis)

Wojciech Marciniak

27.04.2015.
Wojciech Marciniak

GEZ

KARTA ADRESOWA ZABYTKU NIERUCHOMEGO

3. Miejscowość

Rybczyzna

1. Nazwa

Figura Matki Boskiej na cokole (kamienna)

2. Czas powstania

1934r.

8. Fotografia z opisem wskazującym orientację albo mapa z zaznaczonym stanowiskiem archeologicznym



4. Adres

Na terenie po dawnej szkole. Działka ewidencyjna nr 424.

5. Przynależność administracyjna

województwo
mazowieckie

powiat
lipski

gmina
Rzeczniów

6. Formy ochrony

7. Opracowanie karty (autor, data i podpis)

Wojciech Marciniak

27.04.2015r.

Wojciech Marciniak

GEZ

KARTA ADRESOWA ZABYTKU NIERUCHOMEGO

3. Miejscowość

Wólka Modrzejowa

1. Nazwa

Figura Matki Boskiej na cokole (kamienna)

2. Czas powstania

1906 r.

8. Fotografia z opisem wskazującym orientację albo mapa z zaznaczonym stanowiskiem archeologicznym



4. Adres

Przy wjeździe do miejscowości , po prawej stronie. Działka ewidencyjna numer 44.

5. Przynależność administracyjna

województwo
mazowieckie

powiat
lipski

gmina
Rzeczniów

6. Formy ochrony

7. Opracowanie karty (autor, data i podpis)

Wojciech Marciniak

27.06.2018r.

Wojciech Marciniak