



GMINNA EWIDENCJA ZABYTKÓW

GMINA RZECZNIÓW

<p>GEZ</p> <p>I. Nazwa</p> <p>KARTA ADRESOWA ZABYTKU NIERUCHOMEGO</p>	<p>2. Czas powstania</p> <p>I ćw. XX w.</p>	<p>3. Miejscowość</p> <p>Borsuki</p>
<p>8. Fotografia z opisem wskazującym orientację albo mapą z zaznaczonym stanowiskiem archeologicznym</p> 		<p>4. Adres</p> <p>Na początku miejscowości, po prawej stronie. Przy posesji numer 1. Działka ewidencyjna nr 609.</p> <p>5. Przynależność administracyjna</p> <p>województwo mazowieckie</p> <p>powiat lipski</p> <p>gmina Rzeczniów</p> <p>6. Formy ochrony</p> <p>7. Opracowanie karty (autor, data i podpis)</p> <p>Wojciech Marciniak 27.04.2015r. <i>Wojciech Marciniak</i></p>

<p>GEZ</p>	<p align="center">KARTA ADRESOWA ZABYTKU NIERUCHOMEGO</p>		<p>3. Miejscowość</p> <p align="center">Ciecierówka</p>
<p>1. Nazwa</p>	<p align="center">Krzyż na cokole (kamienny)</p>	<p>2. Czas powstania</p> <p align="center">1847 r.</p>	
<p>8. Fotografia z opisem wskazującym orientację albo mapa z zaznaczonym stanowiskiem archeologicznym</p>			
			
<p>4. Adres</p> <p align="center">W centrum wsi. Działka ewidencyjna numer 241.</p>			
<p>5. Przynależność administracyjna</p> <p>województwo mazowieckie powiat lipski gmina Rzeczniów</p> <p>6. Formy ochrony</p>			
<p>7. Opracowanie karty (autor, data i podpis)</p> <p align="center">Wojciech Marciniak 27.04.2025. <i>Wojciech Marciniak</i></p>			

<p>GEZ</p> <p>I. Nazwa</p>	<p>KARTA ADRESOWA ZABYTKU NIERUCHOMEGO</p>	<p>3. Miejscowość</p> <p>Dubrawa</p>
<p>Kaplica kubaturowa (murowana)</p>	<p>2. Czas powstania</p> <p>I poł. XX w.</p>	
<p>8. Fotografia z opisem wskazującym orientację albo mapa z zaznaczonym stanowiskiem archeologicznym</p>		<p>4. Adres</p> <p>Po prawej stronie drogi w kierunku do Rybiczyny. Działka o numerze ewidencyjnym 52.</p>
		<p>5. Przynależność administracyjna</p> <p>województwo mazowieckie powiat lipski gmina Rzeczniów 6. Formy ochrony</p>
		<p>7. Opracowanie karty (autor, data i podpis)</p> <p>Wojciech Marciniak 27.01.2015. Ulojed Flaminia</p>

<p>GEZ</p>	<p>KARTA ADRESOWA ZABYTKU NIERUCHOMEGO</p>		<p>3. Miejscowość</p> <p>Grabowiec</p>
<p>1. Nazwa</p> <p>Kościół p.w. św. Mikołaja (murowany)</p>	<p>2. Czas powstania</p> <p>1626 r., II poł. XVIII w.</p>	<p>4. Adres</p> <p>Parafia p.w. św. Mikołaja ul. Kościelna 36 27- 653 Grabowiec p. Rzecznów Działka ewidencyjna numer 1466</p>	
<p>8. Fotografia z opisem wskazującym orientację albo mapa z zaznaczonym stanowiskiem archeologicznym</p>		<p>5. Przynależność administracyjna</p> <p>województwo mazowieckie</p> <p>powiat lipski</p> <p>gmina Rzecznów</p> <p>6. Formy ochrony</p> <p>Wpis do rejestru zabytków numer.: 159/A z 23.06.1967 r. oraz 63/A z 05.05.1981 r.</p>	
		<p>7. Opracowanie karty (autor, data i podpis)</p> <p>Wojciech Marciniak</p> <p>27.04.2015r.</p> <p>(Wojciech Marciniak)</p>	

GEZ

1. Nazwa

Dzwonnica murowana

2. Czas powstania

XVIII w.

KARTA ADRESOWA ZABYTKU NIERUCHOMEGO

3. Miejscowość

Grabowiec

8. Fotografia z opisem wskazującym orientację albo mapa z zaznaczonym stanowiskiem archeologicznym



4. Adres

Parafia p.w. św. Mikołaja
ul. Kościelna 36
27-653 Grabowiec p. Rzeczników
Działka ewidencyjna numer 1466

5. Przynależność administracyjna

województwo
mazowieckie

powiat
lipski

gmina
Rzeczników

6. Formy ochrony

7. Opracowanie karty (autor, data i podpis)

Wojciech Marciniak

27.04.2015r.

Wojciech Marciniak

GEZ

KARTA ADRESOWA ZABYTKU NIERUCHOMEGO

1. Nazwa

Ogrodzenie kościelne

2. Czas powstania

XVIII w.

8. Fotografia z opisem wskazującym orientację albo mapa z zaznaczonym stanowiskiem archeologicznym



3. Miejscowość

Grabowiec

4. Adres

Parafia p.w. św. Mikołaja
ul. Kościelna 36
27-653 Grabowiec p. Rzecznów
Działka ewidencyjna numer 1466

5. Przynależność administracyjna

województwo
mazowieckie

powiat
lipski

gmina
Rzecznów

6. Formy ochrony


7. Opracowanie karty (autor, data i podpis)

Wojciech Marciniak

27.04.2015r.

Wojciech Marciniak


<p>GEZ</p>	<p>KARTA ADRESOWA ZABYTKU NIERUCHOMEGO</p>		<p>3. Miejscowość</p>
<p>1. Nazwa</p>	<p>Figura Jezusa Chrystusa na cokole (kamienna)</p>	<p>2. Czas powstania</p> <p>1907 r.</p>	<p>Grabowiec</p>
<p>8. Fotografia z opisem wskazującym orientację albo mapa z zaznaczonym stanowiskiem archeologicznym</p>			<p>4. Adres</p> <p>Na placu przed kościołem p.w. św. Mikołaja. Działka ewidencyjna numer 572.</p> <p>5. Przynależność administracyjna</p> <p>województwo mazowieckie</p> <p>powiat lipski</p> <p>gmina Rzeczniów</p> <p>6. Formy ochrony</p> <p>7. Opracowanie karty (autor, data i podpis) Wojciech Marciniak</p> <p><i>27.06.2015r.</i></p> <p><i>Wojciech Marciniak</i></p>




<p>GEZ</p>	<p>KARTA ADRESOWA ZABYTKU NIERUCHOMEGO</p>		<p>3. Miejscowość</p>
<p>1. Nazwa</p>	<p>Cmentarz rzymsko-katolicki</p>	<p>2. Czas powstania</p> <p>I poł. XIX</p>	<p>Grabowiec</p>
<p>8. Fotografia z opisem wskazującym orientację albo mapa z zaznaczonym stanowiskiem archeologicznym</p>			<p>4. Adres</p> <p>Działka ewidencyjna numer 763. W odległości ok. 200 m na wschód od kościoła parafialnego</p> <p>5. Przynalężność administracyjna</p> <p>województwo mazowieckie</p> <p>powiat lipski</p> <p>gmina Rzeczniów</p> <p>6. Formy ochrony</p> <p>7. Opracowanie karty (autor, data i podpis)</p> <p>Wojciech Marciniak</p> <p>27.01.2025r.</p> <p><i>Wojciech Marciniak</i></p>





<p>GEZ</p> <p>1. Nazwa</p>	<p>KARTA ADRESOWA ZABYTKU NIERUCHOMEGO</p> <p>2. Czas powstania</p> <p>XIX w.</p>	<p>3. Miejscowość</p> <p>Grabowiec</p>
<p>Figura św. Piotra na kolumnie (kamienna)</p>		<p>4. Adres</p> <p>Dziąłka ewidencyjna numer 763. W odległości ok. 200 m na wschód od kościoła parafialnego</p>
<p>8. Fotografia z opisem wskazującym orientację albo mapa z zaznaczonym stanowiskiem archeologicznym</p>		<p>5. Przynależność administracyjna</p> <p>województwo mazowieckie</p> <p>powiat lipski</p> <p>gmina Rzeczniów</p>
		<p>6. Formy ochrony</p>
<p>7. Opracowanie karty (autor, data i podpis)</p> <p>Wojciech Marciniak</p> <p>27.04.2015r.</p> <p>Wojciech Marciniak</p>		


<p>GEZ</p>	<p>KARTA ADRESOWA ZABYTKU NIERUCHOMEGO</p>		<p>3. Miejscowość</p> <p>Grabowiec</p>
<p>1. Nazwa</p>	<p>2. Czas powstania</p> <p>1906 r.</p>	<p>4. Adres</p> <p>W centrum miejscowości. Działka o numerze ewidencyjnym 607/2</p>	
<p>8. Fotografia z opisem wskazującym orientację albo mapa z zaznaczonym stanowiskiem archeologicznym</p>			
<p>5. Przynależność administracyjna</p> <p>województwo mazowieckie</p> <p>powiat lipski</p> <p>gmina Rzeczniów</p>		<p>6. Formy ochrony</p>	
<p>7. Opracowanie karty (autor, data i podpis)</p> <p>Wojciech Marciniak</p>		<p>27.04.2015r.</p> <p><i>(Wojciech Marciniak)</i></p>	

<p>GEZ</p>	<p>3. Miejscowość</p> <p>Grabowiec</p>	
<p>1. Nazwa</p> <p>KARTA ADRESOWA ZABYTKU NIERUCHOMEGO</p>	<p>2. Czas powstania</p> <p>Lata 30 XX w.</p>	<p>4. Adres</p> <p>Po prawej stronie drogi przy wyjeździe z Grabowca w stronę Wólki Modrzezewowej. Działka ewidencyjna numer 1328.</p>
<p>8. Fotografia z opisem wskazującym orientację albo mapą z zaznaczonym stanowiskiem archeologicznym</p> 	<p>5. Przynależność administracyjna</p> <p>województwo mazowieckie</p> <p>powiat lipski</p> <p>gmina Rzeczniów</p> <p>6. Formy ochrony</p>	<p>7. Opracowanie karty (autor, data i podpis)</p> <p>Wojciech Marciniak</p> <p>27.04.2025.</p> <p><i>Wojciech Marciniak</i></p>




<p>GEZ</p>	<p>KARTA ADRESOWA ZABYTKU NIERUCHOMEGO</p>		<p>3. Miejscowość</p> <p>Grabowiec</p>
<p>1. Nazwa</p>	<p>Krzyż na cokole</p>	<p>2. Czas powstania</p> <p>1926 r.</p>	<p>4. Adres</p> <p>Po prawej stronie drogi w kierunku do Wólki Modrzezowej. Działka ewidencyjna numer 1329.</p>
<p>8. Fotografia z opisem wskazującym orientację albo mapa z zaznaczonym stanowiskiem archeologicznym</p>			<p>5. Przynależność administracyjna</p> <p>województwo mazowieckie</p> <p>powiat lipski</p> <p>gmina Rzeczniów</p> <p>6. Formy ochrony</p>
<p>7. Opracowanie karty (autor, data i podpis)</p>			<p>Wojciech Marciniak</p> <p>27.04.2015.</p> <p>Wojciech Marciniak</p>



<p>3. Miejscowość</p> <p>Grabowiec</p>	<p>GEZ</p> <p>1. Nazwa</p> <p>KARTA ADRESOWA ZABYTKU NIERUCHOMEGO</p>
<p>2. Czas powstania</p> <p>I ćw. XX w.</p>	<p>Krzyż na cokole (kamienny)</p>
<p>4. Adres</p> <p>Przy wyjeździe z Grabowca w kierunku do miejscowości Dubrawa. Działka ewidencyjna numer 1197.</p>	<p>8. Fotografia z opisem wskazującym orientację albo mapa z zaznaczonym stanowiskiem archeologicznym</p> 
<p>5. Przynależność administracyjna</p> <p>województwo mazowieckie</p> <p>powiat lipski</p> <p>gmina Rzecznów</p> <p>6. Formy ochrony</p>	<p>7. Opracowanie karty (autor, data i podpis)</p> <p>Wojciech Marciniak</p> <p>27.04.2015r.</p> <p><i>Wojciech Marciniak</i></p>

<p>GEZ</p>	<p>KARTA ADRESOWA ZABYTKU NIERUCHOMEGO</p>		<p>3. Miejscowość</p> <p>Jelanka</p>
<p>1. Nazwa</p>	<p>Kapliczka- krzyż na cokole z figurką</p>	<p>2. Czas powstania</p> <p>I ćw. XX w.</p>	<p>4. Adres</p> <p>W pobliżu posesji numer 28. Działka ewidencyjna numer 241.</p>
<p>8. Fotografia z opisem wskazującym orientację albo mapa z zaznaczonym stanowiskiem archeologicznym</p>			<p>5. Przynależność administracyjna</p> <p>województwo mazowieckie powiat lipski gmina Rzecznów 6. Formy ochrony</p>
<p>1. Nazwa</p>			<p>7. Opracowanie karty (autor, data i podpis)</p> <p>Wojciech Marciniak 27.04.2015. Wojciech Marciniak</p>



GEZ

KARTA ADRESOWA ZABYTKU NIERUCHOMEGO

1. Nazwa

Dom drewniany

2. Czas powstania

1 poł. XX w.

Jelanka

3. Miejscowość

8. Fotografia z opisem wskazującym orientację albo mapa z zaznaczonym stanowiskiem archeologicznym



4. Adres

Posesja numer 1

Na działce o numerze ewidencyjnym
285

5. Przynależność administracyjna

województwo
mazowieckie

powiat
lipski

gmina
Rzeczniów

6. Formy ochrony

7. Opracowanie karty (autor, data i podpis)

Wojciech Marciniak

27.04.2015r.

Wojciech Marciniak

<p>3. Miejscowość</p> <p>Pasztowa Wola</p>	<p>4. Adres</p> <p>Po lewej stronie drogi wojewódzkiej numer 747 w kierunku na Ilżę. Naprzeciwko posesji numer 1. Działka ewidencyjna numer 141.</p> <p>5. Przynależność administracyjna</p> <p>województwo mazowieckie</p> <p>powiat lipski</p> <p>gmina Rzeczniów</p> <p>6. Formy ochrony</p> <p>7. Opracowanie karty (autor, data i podpis)</p> <p>Wojciech Marciniak</p> <p><i>27.04.2015.</i></p> <p><i>Wojciech Marciniak</i></p>
---	---

GEZ

KARTA ADRESOWA ZABYTKU NIERUCHOMEGO


1. Nazwa

Krzyż na cokole (kamienny)

2. Czas powstania

1922 r.



<p>GEZ</p>	<p>KARTA ADRESOWA ZABYTKU NIERUCHOMEGO</p>	<p>3. Miejscowość</p> <p>Paszтова Wola-Kolonia</p>
<p>1. Nazwa</p>	<p>Kapliczka słupowa (kamienna)</p>	<p>2. Czas powstania</p> <p>ok. 1800 r.</p>
<p>8. Fotografia z opisem wskazującym orientację albo mapa z zaznaczonym stanowiskiem archeologicznym</p>		
		
<p>4. Adres</p>	<p>Po prawej stronie drogi wojewódzkiej nr 747 Lipsko-Ilża. Na działce ewidencyjnej o numerze 495.</p>	
<p>5. Przynależność administracyjna</p>	<p>województwo mazowieckie powiat lipski gmina Rzecznów</p>	
<p>6. Formy ochrony</p>	<p>7. Opracowanie karty (autor, data i podpis)</p> <p>Wojciech Marciniak 27.04.2015. Wojciech Marciniak</p>	

GEZ

KARTA ADRESOWA ZABYTKU NIERUCHOMEGO

1. Nazwa

Kapliczka-krzyż kamienny z figurą
Boskiej Matki

2. Czas powstania

1907 r.

Pawliczka

3. Miejscowość

8. Fotografia z opisem wskazującym orientację albo mapa z zaznaczonym stanowiskiem archeologicznym



4. Adres

Przy wjeździe do miejscowości. Działka
ewidencyjna nr 425.

5. Przynależność administracyjna

województwo
mazowieckie

powiat
lipski

gmina
Rzecznów

6. Formy ochrony

7. Opracowanie karty (autor, data i podpis)

Wojciech Marciniak

27.04.2015r.

Wojciech Marciniak

<p>GEZ</p>	<p>KARTA ADRESOWA ZABYTKU NIERUCHOMEGO</p>		<p>3. Miejscowość</p> <p>Piósy</p>
<p>I. Nazwa</p>	<p>Kapliczka- krzyż na cokole z figurką (kamienna)</p>	<p>2. Czas powstania</p> <p>1896 r.</p>	
<p>8. Fotografia z opisem wskazującym orientację albo mapa z zaznaczonym stanowiskiem archeologicznym</p>			<p>4. Adres</p> <p>Po lewej stronie drogi Pasztowa Wola - Podkońce. Działka ewidencyjna numer 208.</p> <p>5. Przynależność administracyjna</p> <p>województwo mazowieckie</p> <p>powiat lipski</p> <p>gmina Rzecznów</p> <p>6. Formy ochrony</p>
<p>7. Opracowanie karty (autor, data i podpis)</p> <p>Wojciech Marciniak</p> <p>27.04.2015r.</p> <p>Wojciech Marciniak</p>			



GEZ

KARTA ADRESOWA ZABYTKU NIERUCHOMEGO

1. Nazwa

Kapliczka-krzyż na cokole z figurką Matki Boskiej (kamienna)

2. Czas powstania

1899 r.

Podkońce

3. Miejscowość

8. Fotografia z opisem wskazującym orientację albo mapa z zaznaczonym stanowiskiem archeologicznym



4. Adres

W centrum wsi. Naprzeciwko budynku OSP.

5. Przynależność administracyjna

województwo
mazowieckie

powiat
lipski

gmina
Rzeczniów


6. Formy ochrony

7. Opracowanie karty (autor, data i podpis)

Wojciech Marciniak

27.04.2015r.

Wojciech Marciniak

<p>GEZ</p>	<p>KARTA ADRESOWA ZABYTKU NIERUCHOMEGO</p>		<p>3. Miejscowość</p> <p style="text-align: center;">Podkońce</p>
<p>1. Nazwa</p> <p>Kapliczka – krzyż na cokole z płaskorzeźbą Matki Boskiej w niszy (kamienna)</p>	<p>2. Czas powstania</p> <p style="text-align: center;">1920 r.</p>		
<p>8. Fotografia z opisem wskazującym orientację albo mapa z zaznaczonym stanowiskiem archeologicznym</p>			
<p>4. Adres</p> <p>Działka ewidencyjna numer 215 W centrum wsi</p>	<p>5. Przynależność administracyjna</p> <p>województwo mazowieckie</p> <p>powiat lipski</p> <p>gmina Rzeczniów</p>		
<p>7. Opracowanie karty (autor, data i podpis)</p> <p>Wojciech Marciniak 27.06.2015r. Wojciech Marciniak</p>			

GEZ

KARTA ADRESOWA ZABYTKU NIERUCHOMEGO

1. Nazwa

Kaplica kubaturowa (mурowana)

2. Czas powstania

1880-1897

8. Fotografia z opisem wskazującym orientację albo mapa z zaznaczonym stanowiskiem archeologicznym



3. Miejscowość

Rzechów- Kolonia

4. Adres

W centrum wsi. Na działce o numerze ewidencyjnym 95 i 259.

5. Przynależność administracyjna

województwo
mazowieckie

powiat
lipski

gmina
Rzecznów

6. Formy ochrony

7. Opracowanie karty (autor, data i podpis)

Wojciech Marciniak

27.04.2025.

Wojciech Marciniak

GEZ

KARTA ADRESOWA ZABYTKU NIERUCHOMEGO

1. Nazwa

Figura Matki Boskiej na cokole
(kamienna)

2. Czas powstania

1908 r.

3. Miejscowość

Rzechów - Kolonia

8. Fotografia z opisem wskazującym orientację albo mapa z zaznaczonym stanowiskiem archeologicznym



4. Adres

W centrum wsi. Na działce o numerze ewidencyjnym 253.

5. Przynależność administracyjna

województwo
mazowieckie

powiat
lipski

gmina
Rzeczniów

6. Formy ochrony

7. Opracowanie karty (autor, data i podpis)

Wojciech Marciniak

27.04.2015r.

Ujęcie Marciniak

GEZ

KARTA ADRESOWA ZABYTKU NIERUCHOMEGO

1. Nazwa

Kościół p.w. Niepokalanego Poczęcia N.M.P
(murowany)

2. Czas powstania

IV ćw. XVII w.

8. Fotografia z opisem wskazującym orientację albo mapa z zaznaczonym stanowiskiem archeologicznym



3. Miejscowość

Rzecznów

4. Adres

Parafia p.w. Niepokalanego Poczęcia
N.M.P

Rzecznów 3

27-353 Rzecznów

Działka ewidencyjna numer 248

5. Przynależność administracyjna

województwo

mazowieckie

powiat

lipski

gmina

Rzecznów

6. Formy ochrony

Wpis do rejestru zabytków numer :

490 z 23.03.1957 r., 184 z 11.02.1967 r.

oraz 137/A z 15.02.1982 r.

27.04.2015r.
Łojciech Hawnich

OGEZ

1. Nazwa

KARTA ADRESOWA ZABYTKU NIERUCHOMEGO

2. Czas powstania

Dzwonnica murowana

I poł. XVIII w.

8. Fotografia z opisem wskazującym orientację albo mapa z zaznaczonym stanowiskiem archeologicznym



3. Miejscowość

Rzeczniów

4. Adres

Parafia p.w. Niepokalanego Poczęcia
N.M.P

Rzeczniów 3

27-353 Rzeczniów

Działka ewidencyjna numer 248

5. Przynależność administracyjna

województwo

mazowieckie

powiat

lipski

gmina

Rzeczniów

6. Formy ochrony

Wpis do rejestru zabytków:

826 z 28.01.1959 r., 184 z 11.02.1967 r.

oraz 137/A z 15.02.1982 r.

7. Opracowanie karty (autor, data i podpis)

Wojciech Marciniak

27.04.2015r.

Wojciech Marciniak

KARTA ADRESOWA ZABYTKU NIERUCHOMEGO

GEZ

1. Nazwa

Mur ogrodzeniowy kościoła p.w. Niepokalanego
Poczęcia N.M.P

2. Czas powstania

I poł. XVIII w.

8. Fotografia z opisem wskazującym orientację albo mapa z zaznaczonym stanowiskiem archeologicznym



3. Miejscowość

Rzeczniów

4. Adres

Parafia p.w. Niepokalanego Poczęcia
N.M.P

Rzeczniów 3

27-353 Rzeczniów

Działka ewidencyjna numer 248

5. Przynależność administracyjna

województwo
mazowieckie

powiat
lipski

gmina
Rzeczniów

6. Formy ochrony

Wpis do rejestru zabytków:
184 z 11.02.1967 r. oraz 137/A
z 15.02.1982 r.

7. Opracowanie karty (autor, data i podpis)

Wojciech Marciniak

27.04.2015r.

Wojciech Marciniak

GEZ

1. Nazwa

Kaplica w murze kościelnym

2. Czas powstania

I poł. XVIII w.

KARTA ADRESOWA ZABYTKU NIERUCHOMEGO

3. Miejscowość

Rzeczniów

8. Fotografia z opisem wskazującym orientację albo mapa z zaznaczonym stanowiskiem archeologicznym



4. Adres

Parafia p.w. Niepokalanego Poczęcia
N.M.P

Rzeczniów 3

27-353 Rzeczniów

Działka ewidencyjna numer 248

5. Przynależność administracyjna

województwo

mazowieckie

powiat

lipski

gmina

Rzeczniów

6. Formy ochrony

Wpis do rejestru zabytków:

184 z 11.02.1967 r. oraz 137/A

z 15.02.1982 r.

7. Opracowanie karty (autor, data i podpis)

Wojciech Marciniak

27.04.2016

Wojciech Marciniak

GEZ

KARTA ADRESOWA ZABYTKU NIERUCHOMEGO

1. Nazwa

Dawna kostnica przykościelna

2. Czas powstania

I poł. XVIII w.

8. Fotografia z opisem wskazującym orientację albo mapa z zaznaczonym stanowiskiem archeologicznym



3. Miejscowość

Rzeczniów

4. Adres

Parafia p.w. Niepokalanego Poczęcia
N.M.P

Rzeczniów 3

27-353 Rzeczniów

Działka ewidencyjna numer 248

5. Przynależność administracyjna

województwo
mazowieckie

powiat
lipski

gmina
Rzeczniów

6. Formy ochrony

Wpis do rejestru zabytków :

827 z 28.01.1959 r., 184 z 11.02.1967 r.
oraz 137/A z 15.02.1982 r.

7. Opracowanie karty (autor, data i podpis)

Wojciech Marciniak

27.06.2015r.

Wojciech Marciniak

GEZ

KARTA ADRESOWA ZABYTKU NIERUCHOMEGO

1. Nazwa

Krzyż wotywny na cokole (kamienny)

2. Czas powstania

1900 r.

3. Miejscowość

Rzeczniów

8. Fotografia z opisem wskazującym orientację albo mapa z zaznaczonym stanowiskiem archeologicznym



4. Adres

Parafia p.w. Niepokalanego Poczęcia
N.M.P

Rzeczniów 3

27-353 Rzeczniów

Na placu kościelnym

Działka ewidencyjna numer 248

5. Przynależność administracyjna

województwo

mazowieckie

powiat

lipski

gmina

Rzeczniów

6. Formy ochrony

7. Opracowanie karty (autor, data i podpis)

Wojciech Marciniak

27.04.2025.

Wojciech Marciniak

GEZ

1. Nazwa


KARTA ADRESOWA ZABYTKU NIERUCHOMEGO

2. Czas powstania

Cmentarz rzymsko-katolicki

I poł. XIX w.

8. Fotografia z opisem wskazującym orientację albo mapa z zaznaczonym stanowiskiem archeologicznym



3. Miejscowość

Rzeszów

4. Adres

W odległości ok. 400 m na zachód od kościoła parafialnego
Dziąłka ewidencyjna numer 49

5. Przynależność administracyjna

województwo
mazowieckie

powiat
lipski

gmina
Rzeszów

6. Formy ochrony

7. Opracowanie karty (autor, data i podpis)

Wojciech Marciniak

27.04.2015r.

Wojciech Marciniak

GEZ

KARTA ADRESOWA ZABYTKU NIERUCHOMEGO

1. Nazwa

Kapliczka- krzyż na cokole z figurą
św. Jana Nepomucena (kamienna)

2. Czas powstania

1895 r.

8. Fotografia z opisem wskazującym orientację albo mapa z zaznaczonym stanowiskiem archeologicznym



3. Miejscowość

Rzeczniów

4. Adres

W pobliżu cmentarza parafialnego.
Działka ewidencyjna numer 1241.

5. Przynależność administracyjna

województwo
mazowieckie

powiat
lipski

gmina
Rzeczniów

6. Formy ochrony

7. Opracowanie karty (autor, data i podpis)

Wojciech Marciniak

27.06.2015

Wojciech Marciniak

GEZ

1. Nazwa

KARTA ADRESOWA ZABYTKU NIERUCHOMEGO

Krzyż kamienny

2. Czas powstania

Pocz. XX w.

8. Fotografia z opisem wskazującym orientację albo mapa z zaznaczonym stanowiskiem archeologicznym



3. Miejscowość

Rzeczniów

4. Adres

W pobliżu posesji numer 95
Działka ewidencyjna numer 895

5. Przynależność administracyjna

województwo
mazowieckie

powiat
lipski

gmina
Rzeczniów

6. Formy ochrony

7. Opracowanie karty (autor, data i podpis)

Wojciech Marciniak

27.04.2025r.

Wojciech Marciniak

<p>3. Miejscowość</p> <p>Rzeczniów</p>	<p>4. Adres</p> <p>W centrum miejscowości. Działka ewidencyjna nr 1301.</p> <p>5. Przynależność administracyjna</p> <p>województwo mazowieckie</p> <p>powiat lipski</p> <p>gmina Rzeczniów</p> <p>6. Formy ochrony</p> <p>7. Opracowanie karty (autor, data i podpis)</p> <p>Wojciech Marciniak</p> <p><i>27.01.2015r.</i></p> <p><i>Wojciech Marciniak</i></p>
---	---

GEZ

KARTA ADRESOWA ZABYTKU NIERUCHOMEGO


1. Nazwa


Krzyż na cokole

2. Czas powstania

1901 r.



<p>GEZ</p>	<p>KARTA ADRESOWA ZABYTKU NIERUCHOMEGO</p>		<p>3. Miejscowość</p> <p>Rzeczniówek</p>
<p>1. Nazwa</p> <p>Kapliczka-krzyż na cokole z figurką (kamienny)</p>	<p>2. Czas powstania</p> <p>1907 r.</p>		
<p>8. Fotografia z opisem wskazującym orientację albo mapa z zaznaczonym stanowiskiem archeologicznym</p> 			
<p>4. Adres</p> <p>Po prawej stronie drogi do Starego Rzechowa. Na działce o numerze ewidencyjnym 407.</p>			
<p>5. Przynależność administracyjna</p> <p>województwo mazowieckie</p> <p>powiat lipski</p> <p>gmina Rzeczniów</p> <p>6. Formy ochrony</p>			
<p>7. Opracowanie karty (autor, data i podpis)</p> <p>Wojciech Marciniak</p> <p>27.04.2025r.</p> <p>Wojciech Marciniak</p>			

<p>GEZ</p>	<p>KARTA ADRESOWA ZABYTKU NIERUCHOMEGO</p>		<p>3. Miejscowość</p> <p>Rzecznów-Kolonia</p>
<p>1. Nazwa</p> <p>Kapliczka- krzyż na cokole z płaskorzeźbą Matki Boskiej</p>	<p>2. Czas powstania</p> <p>1930 r.</p>	<p>4. Adres</p> <p>Po prawej stronie drogi w kierunku do Rzeczniowa. Działka ewidencyjna nr 1148.</p>	
<p>8. Fotografia z opisem wskazującym orientację albo mapa z zaznaczonym stanowiskiem archeologicznym</p> 		<p>5. Przynależność administracyjna</p> <p>województwo mazowieckie</p> <p>powiat lipski</p> <p>gmina Rzecznów</p> <p>6. Formy ochrony</p>	
		<p>7. Opracowanie karty (autor, data i podpis)</p> <p>Wojciech Marciniak</p> <p><i>27.06.2025.</i></p> <p><i>Wojciech Marciniak</i></p>	

GEZ

KARTA ADRESOWA ZABYTKU NIERUCHOMEGO

1. Nazwa

Figura Matki Boskiej na cokole (kamienna)

2. Czas powstania

1937 r.

3. Miejscowość

Rzecznów-Kolonia

8. Fotografia z opisem wskazującym orientację albo mapa z zaznaczonym stanowiskiem archeologicznym



4. Adres

Po lewej stronie drogi z Grabowca w kierunku Rzecznowa. W centrum wsi. Działka ewidencyjna nr 548.

5. Przynależność administracyjna

województwo
mazowieckie

powiat
lipski

gmina
Rzecznów

6. Formy ochrony

7. Opracowanie karty (autor, data i podpis)

Wojciech Marciniak

27.04.2015r.

Wojciech Marciniak

GEZ

KARTA ADRESOWA ZABYTKU NIERUCHOMEGO

1. Nazwa

Kaplica kubaturowa (muruwana) z drewnianą figurą św. Jana Nepomucena

2. Czas powstania

XVIII w.

8. Fotografia z opisem wskazującym orientację albo mapa z zaznaczonym stanowiskiem archeologicznym



3. Miejscowość

Rzeczniów-Kolonia

4. Adres

Przy moście na rzeczce Krepiance.
Działka ewidencyjna numer 515 i 658.

5. Przynależność administracyjna

województwo
mazowieckie

powiat
lipski

gmina
Rzeczniów

6. Formy ochrony

Wpis do rejestru zabytków numer:
825 z 28.01.1959 r.


7. Opracowanie karty (autor, data i podpis)

Wojciech Marciniak


27.04.2016.

Wojciech Marciniak



<p>3. Miejscowość</p> <p>Rzeczniów-Kolonia</p>	<p>7. Opracowanie karty (autor, data i podpis)</p> <p>Wojciech Marciniak</p> <p>27.04.2015.</p> <p><i>Wojciech Marciniak</i></p>
<p>1. Nazwa</p> <p>KAPLICZKA-KRZYŻ NA COKOLE Z FIGURKĄ MATKI BOSKIEJ (KAMIENNA)</p>	<p>2. Czas powstania</p> <p>1907 r.</p>
<p>GEZ</p> <p>KARTA ADRESOWA ZABYTKU NIERUCHOMEGO</p>	<p>8. Fotografia z opisem wskazującym orientację albo mapa z zaznaczonym stanowiskiem archeologicznym</p> 
<p>4. Adres</p> <p>Naprzeciwno posesji numer 49. Działka ewidencyjna numer 902/2</p>	<p>5. Przynależność administracyjna</p> <p>województwo mazowieckie</p> <p>powiat lipski</p> <p>gmina Rzeczniów</p> <p>6. Formy ochrony</p>

<p>GEZ</p>	<p>KARTA ADRESOWA ZABYTKU NIERUCHOMEGO</p>		<p>3. Miejscowość</p> <p>Rybczyzna</p>
<p>1. Nazwa</p> <p>Figura Matki Boskiej na cokole (kamienna)</p>	<p>2. Czas powstania</p> <p>1934r.</p>	<p>4. Adres</p> <p>Na terenie po dawnej szkole. Działka ewidencyjna nr 424.</p>	
<p>8. Fotografia z opisem wskazującym orientację albo mapa z zaznaczonym stanowiskiem archeologicznym</p> 		<p>5. Przynależność administracyjna</p> <p>województwo mazowieckie</p> <p>powiat lipski</p> <p>gmina Rzecznów</p>	<p>6. Formy ochrony</p>
		<p>7. Opracowanie karty (autor, data i podpis)</p> <p>Wojciech Marciniak</p> <p><i>27.04.2015r.</i></p> <p><i>Wojciech Marciniak</i></p>	

<p>GEZ</p>	<p>KARTA ADRESOWA ZABYTKU NIERUCHOMEGO</p>		<p>3. Miejscowość</p> <p>Wólka Modrzejowa</p>
<p>1. Nazwa</p> <p>Figura Matki Boskiej na cokole (kamienna)</p>	<p>2. Czas powstania</p> <p>1906 r.</p>	<p>4. Adres</p> <p>Przy wjeździe do miejscowości , po prawej stronie. Działka ewidencyjna numer 44.</p>	
<p>8. Fotografia z opisem wskazującym orientację albo mapa z zaznaczonym stanowiskiem archeologicznym</p>		<p>5. Przynależność administracyjna</p> <p>województwo mazowieckie</p> <p>powiat lipski</p> <p>gmina Rzeczniów</p> <p>6. Formy ochrony</p>	
<p>8. Fotografia z opisem wskazującym orientację albo mapa z zaznaczonym stanowiskiem archeologicznym</p> 		<p>7. Opracowanie karty (autor, data i podpis)</p> <p>Wojciech Marciniak</p> <p><i>27.04.2015</i></p> <p><i>Wojciech Marciniak</i></p>	