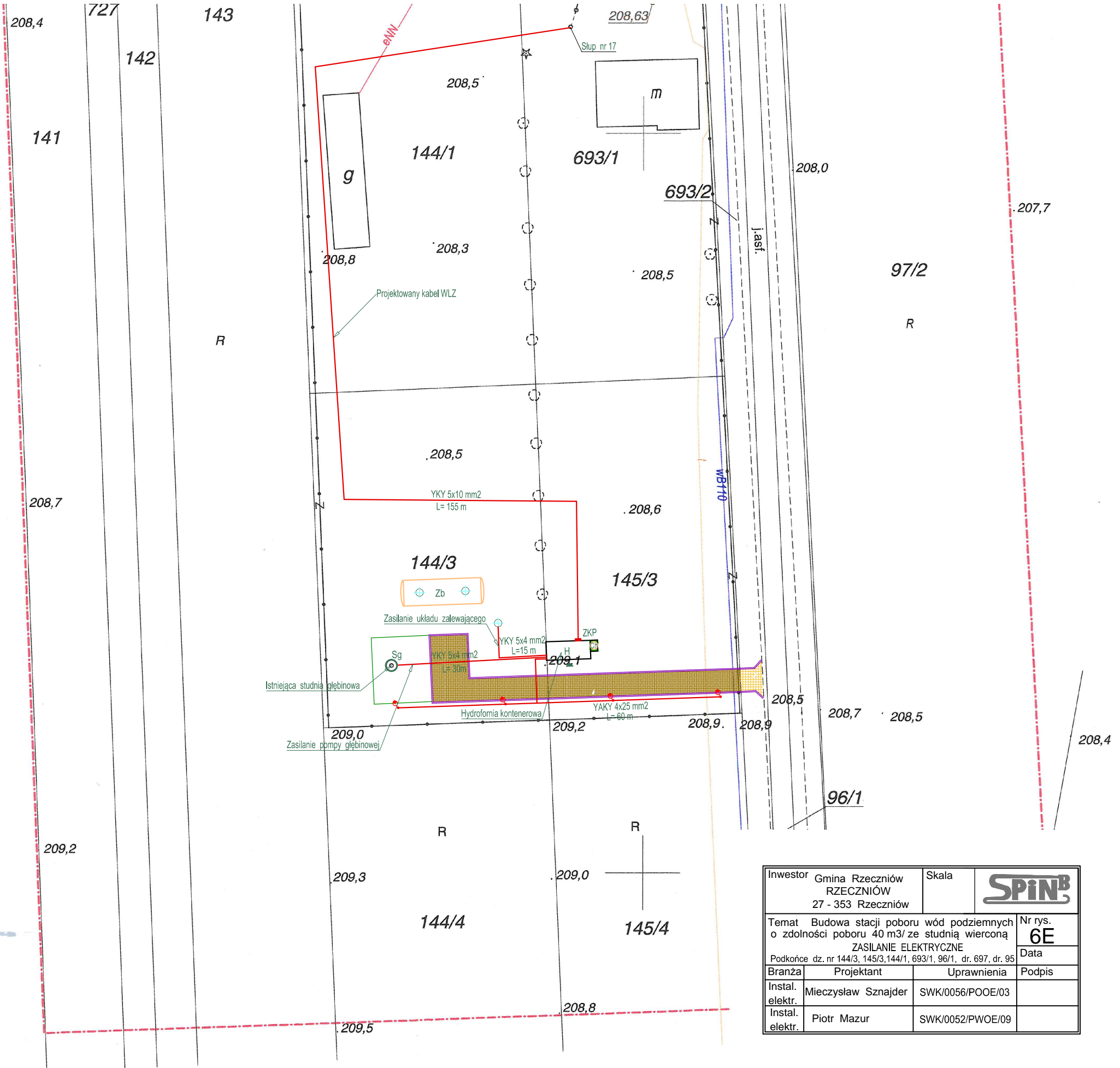
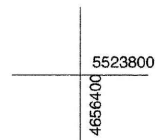
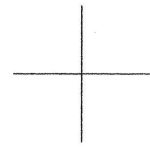


Działki o nr 144/1, 144/3, 145/3, 693/1 nie są obciążone służebnością gruntową w granicach opracowania.

STAROSTWO POWIATOWE W LIPSKU
Powiatowy Ośrodek Dokumentacji
Geodezyjnej i Kartograficznej

W obszarze oznaczonym linią
dokonano aktualizacji treści mapy zasadniczej
dokumenty z pomiaru uzależnionego
z dnia 25.02.2015 do
zaawidencjonowane pod nr
2023-2/2013
Niniejsza mapa może służyć do celów projektowych.
Projektowane obiekty i urządzenia umożliwiające pozwo-
lenie na budowę podlegają wyliczeniu i inwentaryzacji
powykonawczej przez jednostki uprawnione do wyko-
niań geodezyjnych.

25.02.2015 **Z. UP. B. STROSTY**
Miejski Wydział Geodezji,
Kartografii, Napiętna i Mierzeirolności



Investor	Gmina Rzecznów RZECZNIÓW 27 - 353 Rzecznów	Skala	SPiNB
Temat	Budowa stacji poboru wód podziemnych o zdolności poboru 40 m3/ ze studnią wierconą ZASILANIE ELEKTRYCZNE	Nr rys.	6E
	Podkońce dz. nr 144/3, 145/3, 144/1, 693/1, 96/1, dr. 697, dr. 95	Data	
Branża	Projektant	Uprawnienia	Podpis
Instal. elektr.	Mieczysław Sznajder	SWK/0056/POOE/03	
Instal. elektr.	Piotr Mazur	SWK/0052/PWOE/09	