












MIEJSCOWY PLAN ZAGOSPODAROWANIA PRZESTRZENNEGO DLA TERENU POŁOŻONEGO WZDŁUŻ DROGI KRAJOWEJ NR 32, OBEJMUJĄCEGO CZĘŚCI OBRĘBÓW GEODEZYJNYCH RAKONIEWICE WIEŚ I RAKONIEWICE



OZNACZENIA DO RYSUNKU MPZP

-  GRANICA TERENU OBJĘTEGO OPRACOWANIEM MPZP
-  LINIA ROZGRANICZAJĄCA TERENY O RÓŻNYM PRZEZNACZENIU LUB RÓŻNYCH ZASADACH ZAGOSPODAROWANIA
-  NIEPRZEKACZALNA LINIA ZABUDOWY
-  WYMIAR



PRZEZNACZENIE TERENÓW:

-  P/U - TERENY ZABUDOWY USŁUGOWEJ, PRODUKCYJNEJ, SKŁADÓW I MAGAZYNÓW
-  Z - TERENY ZIELENI
-  WS - TERENY WÓD POWIERZCHNIOWYCH
-  IT - TERENY INFRASTRUKTURY TECHNICZNEJ I KOMUNIKACYJNEJ
-  KDD - TERENY DRÓG PUBLICZNYCH - KLASY DOJAZDOWEJ
-  KDX - TERENY PUBLICZNYCH CIĄGÓW PIESZO-ROWEROWYCH
-  KDW - TERENY DRÓG WEWNĘTRZNYCH

POZOSTAŁE OZNACZENIA:





-  NAPOWIETRZNA LINIA ELEKTROENERGETYCZNA ŚREDNIEGO NAPIĘCIA SN15KV
-  PAS TECHNOLOGICZNY OD NAPOWIETRZNEJ LINII ELEKTROENERGETYCZNEJ ŚREDNIEGO NAPIĘCIA SN15KV

OZNACZENIA INFORMACYJNE:

-  SKRAJNA KRAWĘDZ JEZDNI DK 32
-  SKRAJNY TOR LINII KOLEJOWEJ NR 357

Wrys ze Studium Uwarunkowań i Kierunków Zagospodarowania Przemysłowego Gminy Rakoniewice (uchwała nr XXV/177/2012 z dnia 12 listopada 2012 r.) skala 1:10 000



STREFY POLITYKI PRZESTRZENNEJ	KSZTAŁTOWANIE ŁADU PRZESTRZENNEGO (PRZEPISY W ZAKRESIE PRZEZNACZENIA TERENÓW)
 I PRZEBUDOWA - obszar odcinków wartości gospodarczej, przeznaczony do zabudowy usługowej, produkcyjnej, magazynowej	Granice terenów, dla których istnieje potrzeba wyodrębnienia ich w odrębny plan zagospodarowania przestrzennego
 II PRZEBUDOWA - PRODUKCYJNA - obszar odcinków wartości gospodarczej, przeznaczony do zabudowy produkcyjnej, magazynowej	Granice terenów, dla których istnieje potrzeba wyodrębnienia ich w odrębny plan zagospodarowania przestrzennego
 III PRZEBUDOWA - PRODUKCYJNA - obszar odcinków wartości gospodarczej, przeznaczony do zabudowy produkcyjnej, magazynowej	M dla terenów przeznaczonych pod zabudowę mieszkaniową i usługową
 IV ODRĘBNOŚĆ - obszar odcinków wartości gospodarczej, przeznaczony do zabudowy usługowej, produkcyjnej, magazynowej	ML dla terenów przeznaczonych pod zabudowę mieszkaniową
	AG dla terenów przeznaczonych pod zabudowę gospodarczą

