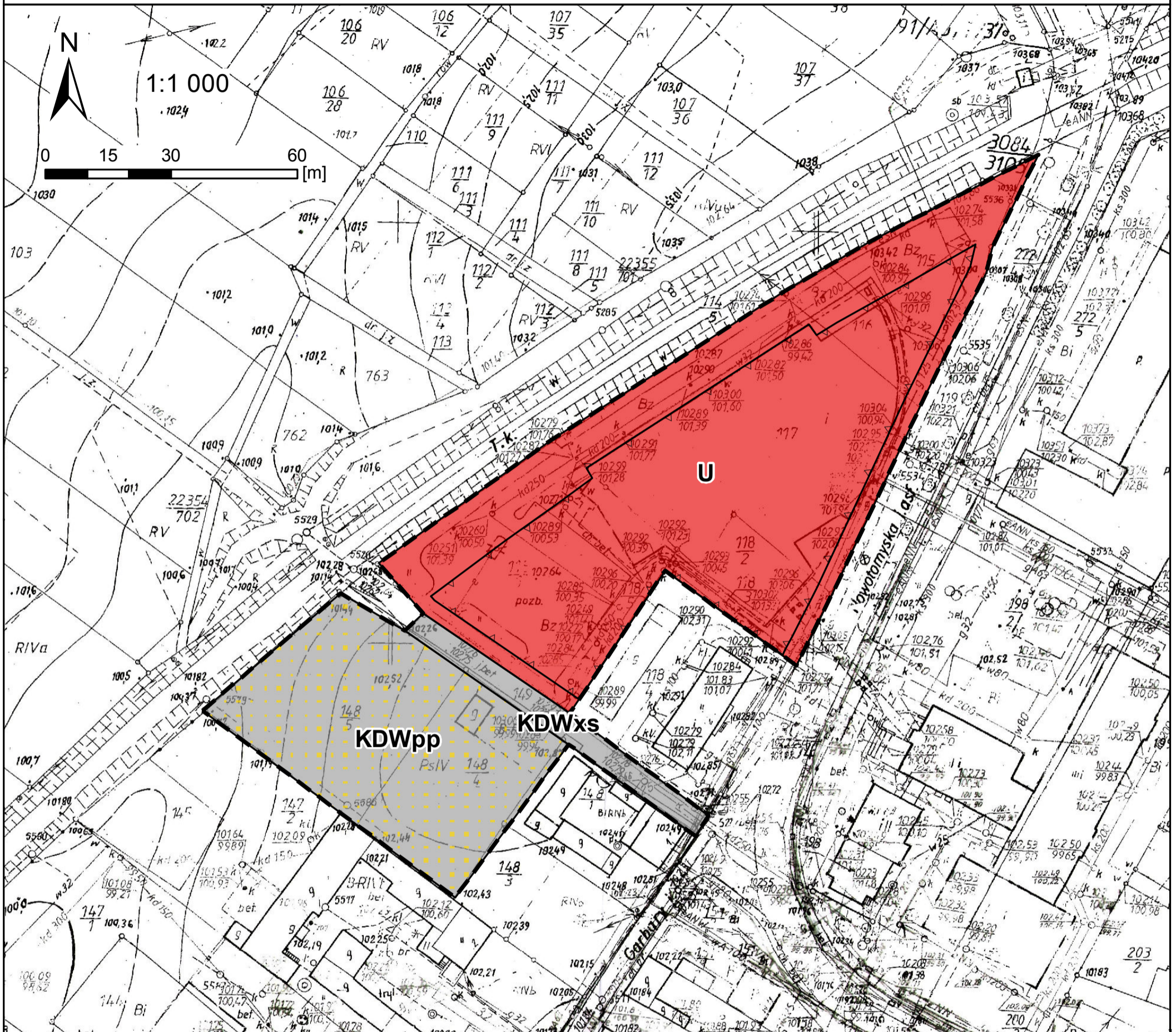



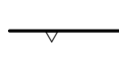






Załącznik nr 1

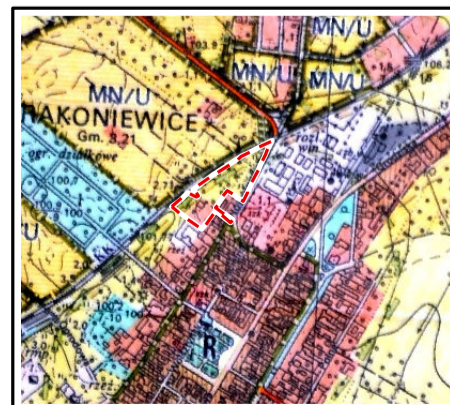
Miejscowy plan zagospodarowania przestrzennego dla terenu położonego przy ul. Nowotomyskiej w Rakoniewicach














Oznaczenia

-  granica obszaru objętego planem
-  linie rozgraniczające tereny o różnym przeznaczeniu lub różnych zasadach zagospodarowania
-  maksymalne nieprzekraczalne linie zabudowy
-  obszar chronionego historycznego układu urbanistycznego miasta Rakoniewice
-  U - teren zabudowy usługowej
-  KDWxs - teren drogi wewnętrznej - pieszo-jezdni
-  KDWpp - teren drogi wewnętrznej - parkingu

WYRYS ZE STUDYUM UWARUNKOWAŃ I KIERUNKÓW ZAGOSPODAROWANIA PRZESTRZENNEGO GMINY RAKONIEWICE (Uchwała nr XXV/177/2012 Rady Miejskiej w Rakoniewicach z dnia 12.11.2012 r.) plansza kierunku, skala 1:15 000



Legenda

-  granica obszaru objętego planem
-  tereny zabudowy mieszkaniowej
-  tereny działalności gospodarczej
-  tereny działalności usługowej
-  tereny komunikacji i infrastruktury technicznej
-  tereny otwarte
-  rolnicza przestrzeń produkcyjna
-  tereny lasów
-  tereny zabudowane wymagające przekształceń lub rehabilitacji
-  obszary, które mogą być przeznaczone pod zabudowę mieszkaniową wraz z towarzyszącymi usługami
-  obszary, które mogą być przeznaczone pod działalność (aktywizację) gospodarczą