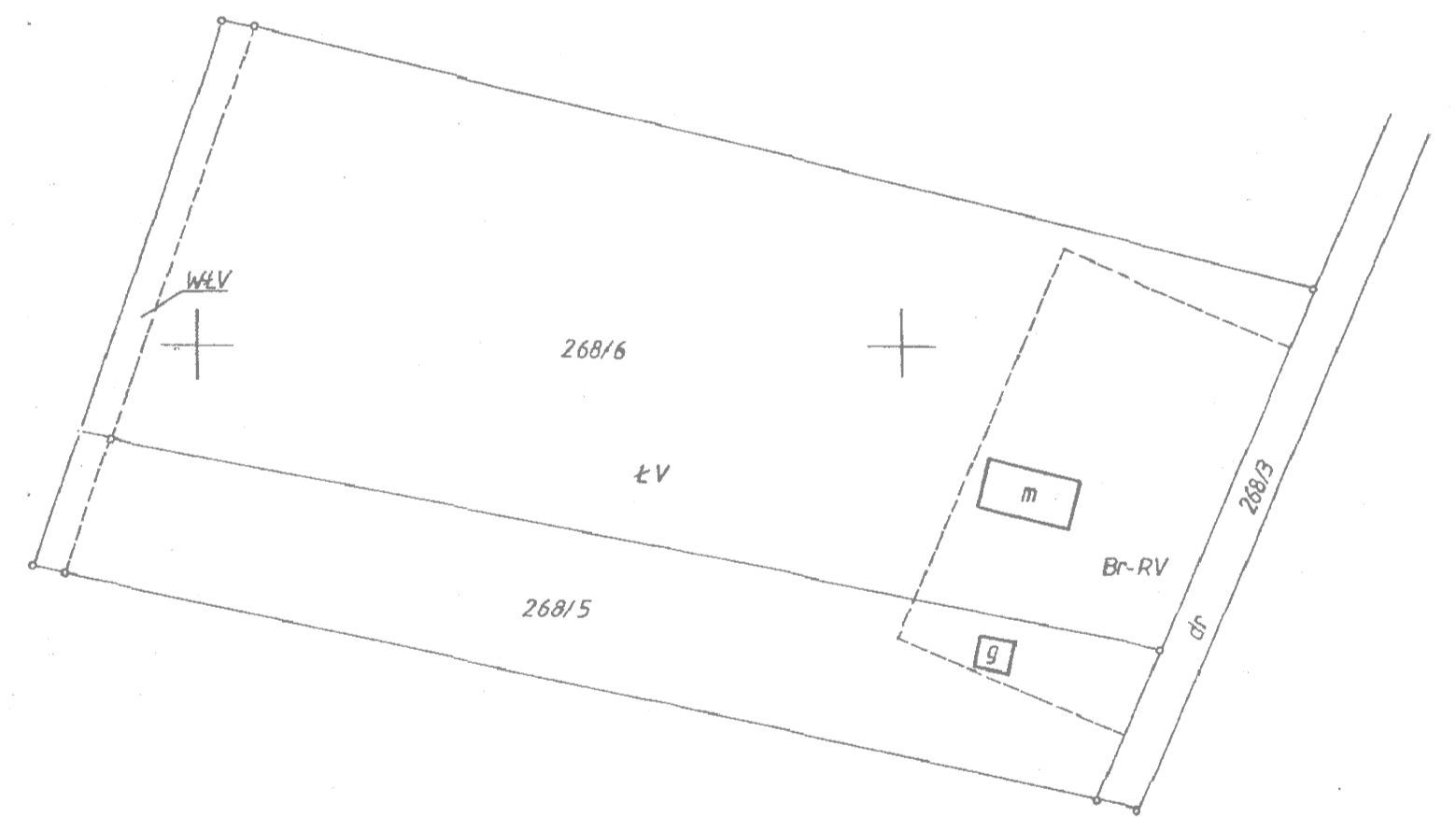
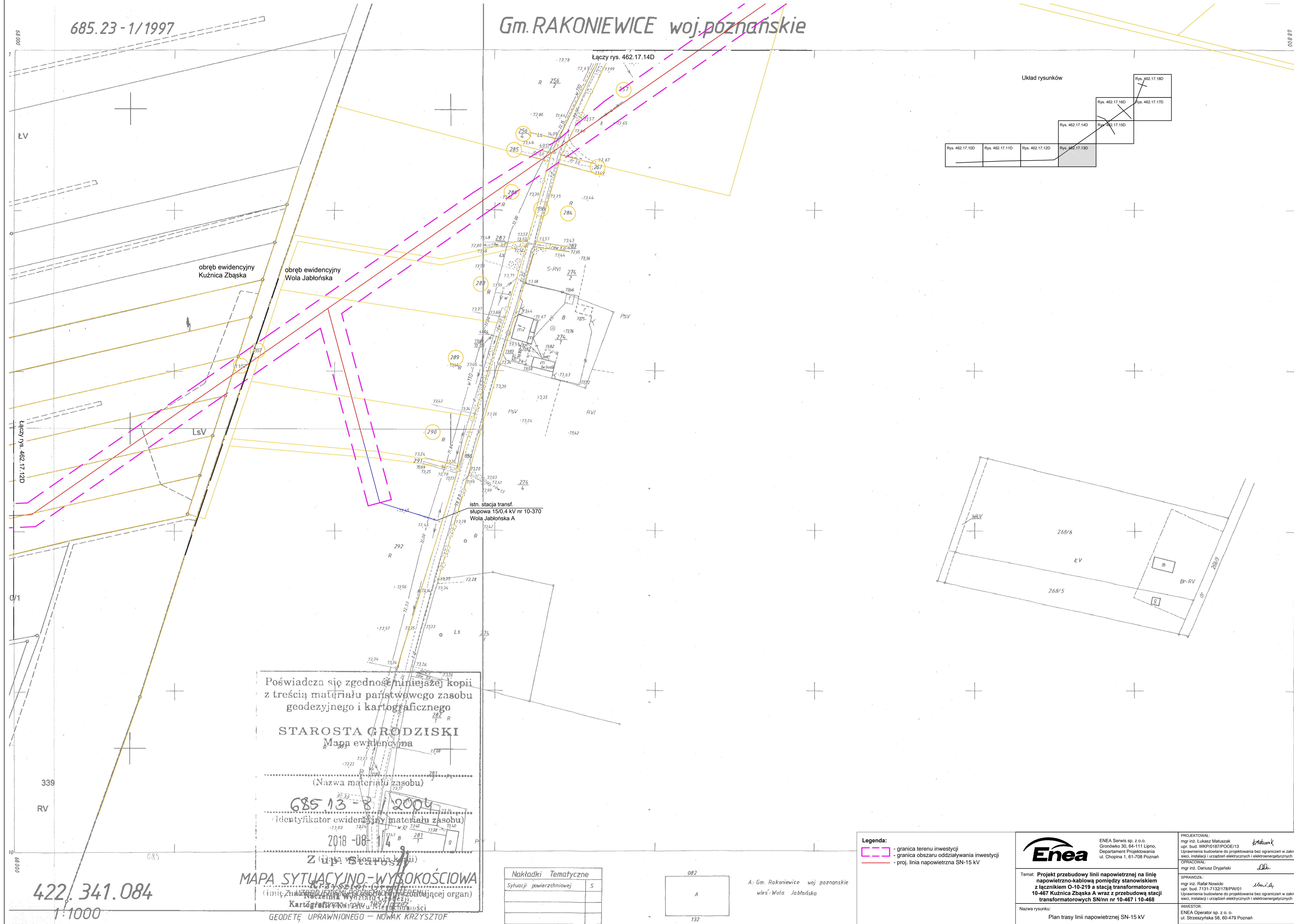



685.23-1/1997

Gm. RAKONIEWICE woj. poznańskie

Układ rysunków



Poświadczam zgodność niniejszej kopii z treścią materiału państwowego zasobu geodezyjnego i kartograficznego

STAROSTA GRODZISKI
Mapa ewidencyjna

(Nazwa materiału zasobu)

685 13 - 8 / 2004
(identyfikator ewidencyjny materiału zasobu)

2018-08-14

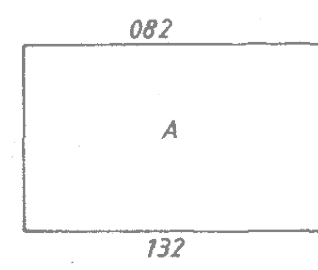
Zupa Stanisław
(imię i nazwisko osoby dokonującej organ)

MAPA SYTUACYJNO-WYSOKOŚCIOWA
(imię i nazwisko osoby dokonującej organ)

Kartograficzny zasób państwa
(nazwa i adres organu)

GEODETĘ UPRAWNIIONEGO - NOWAK KRZYSZTOF

Nakładki Tematyczne	
Sytuacji powierzchniowej	S



A: Gm. Rakoniewice woj. poznańskie
wies: Wola Jabłomska

- Legenda:**
- granica terenu inwestycji
 - granica obszaru oddziaływania inwestycji
 - proj. linia napowietrzna SN-15 kV

Enea ENEA Serwis sp. z o.o.
Gronowko 30, 64-111 Lipno,
Departament Projektowania,
ul. Chopina 1, 61-708 Poznań

PROJEKTOWAŁ:
mgr inż. Łukasz Matuszak
mgr inż. WKP/0187/POOE/13
Uprawnienia budowlane do projektowania bez ograniczeń w zakresie sieci, instalacji i urządzeń elektrycznych i elektroenergetycznych

OPRACOWAŁ:
mgr inż. Dariusz Dryjański

SPRAWDZIŁ:
mgr inż. Rafał Nowicki
upr. bud. 7131-7132/178/PJW/01
Uprawnienia budowlane do projektowania bez ograniczeń w zakresie sieci, instalacji i urządzeń elektrycznych i elektroenergetycznych

INWESTOR:
Enea Operator sp. z o.o.
ul. Strzeszyńska 58, 60-479 Poznań

Temat: **Projekt przebudowy linii napowietrznej na linię napowietrzno-kablową pomiędzy stanowiskiem z łącznikiem O-10-219 a stacją transformatorową 10-467 Kuźnica Zbąska A wraz z przebudową stacji transformatorowych SN/nn nr 10-467 i 10-468**

Nazwa rysunku:
Plan trasy linii napowietrznej SN-15 kV

Data: 08.2018 Symbol: **462/17** Nr rys.: **462.17.13D**
Skala: 1:1000

422.341.084
1:1000