

STRATEGIA

ROZWOJU SPOŁECZNO- GOSPODARCZEGO MIASTA I GMINY RAKONIEWICE

2003 – 2012

RAPORT

S P I S T R E Ś C I

Wstęp	3
Metodologia.....	4
Uczestnicy.....	6
Raport o stanie Miasta i Gminy Rakoniewice.....	8
Ocena sytuacji społeczno-gospodarczej Miasta i Gminy Rakoniewice.....	25
Analiza porównawcza.....	26
Analiza SWOT	62
Misja.....	71
Diagnoza stanu Miasta i Gminy Rakoniewice.....	73
Priorytety	76
Cele i kierunki działania.....	78
• Ekologia.....	79
• Gospodarka.....	80
• Infrastruktura.....	81
• Przestrzeń.....	82
• Społeczność.....	83
Wybrany wariant rozwoju.....	84
Komentarz do wybranego wariantu rozwoju.....	85
Ankiety pogładowe.....	88
Wdrażanie strategii	97
Monitorowanie strategii.....	98
Załączniki.....	99
Alternatywne warianty rozwoju	115

WSTĘP

Podstawą rozwoju Miasta i Gminy Rakoniewice jest strategia, która określa, misję, cele i kierunki działania na lata 2003 - 2012. Dokument ten poddany ocenie radnych, a następnie uchwalony przez Radę Miejską zawiera również opcje i warianty rozwoju.

Programy operacyjne mają charakter otwarty i będą uszczegóławiane przez Radę Miejską w zależności od corocznie uchwalanego budżetu, zawartych umów z powiatem, sejmikiem wojewódzkim, wojewodą oraz od wielkości środków pomocowych i po uzupełnieniu o daty wykonania poszczególnych zadań stają się Wieloletnim Planem Inwestycyjnym.

W dalszej części opracowania przedstawiono wyniki będące kompilacją debat strategicznych i autorskiego uporządkowania wyników prac uczestników sesji, przy czym sformułowania misji, celów i kierunków działania pozostawiono w formie zbliżonej do proponowanej przez uczestników debat. Zmiana treści poszczególnych celów i kierunków działania miała jedynie na celu dostosowanie istniejących sformułowań do zasad tworzenia poszczególnych elementów strategii.

Dodatkowym czynnikiem mającym wpływ na ostateczny kształt dokumentu jest „Raport o Stanie Miasta i Gminy” zawierający podstawowe informacje o mieście i gminie Rakoniewice uwzględniając stan jednostek podległych bezpośrednio Burmistrzowi.

Raport został opracowany wg wcześniej przygotowanego schematu przy udziale pracowników Urzędu Miejskiego w Rakoniewicach.

Zamieszczona “Analiza Porównawcza” opracowana na podstawie informacji uzyskanych od przedstawicieli Urzędu Miejskiego, z Centrum Badań Strategicznych w Warszawie oraz Biuletynu Statystycznego Województwa Wielkopolskiego stała się podstawą Diagnozy Stanu.

W tworzeniu strategii rozwoju społeczno-gospodarczego Miasta i Gminy Rakoniewice zostało włączonych kilkadziesiąt osób, będących reprezentantami środowisk społecznych, biznesowych, samorządowych i Rady Miejskiej.

Dokument został poprzedzony listą uczestników, którzy brali udział w debatach strategicznych.

METODOLOGIA

Strategię Rozwoju Społeczno-Gospodarczego Miasta i Gminy Rakoniewice opracowano przyjmując za podstawę wyniki debat strategicznych organizowanych Metodą Aktywnego Planowania Strategicznego.

Przeprowadzono dwie debaty z udziałem liderów lokalnych, reprezentujących: Radnych Miasta i Gminy, środowiska biznesowe oraz organizacje pozarządowe.

Pierwsza sesja strategiczna odbyła się w dniach 2 – 3 kwietnia 2003 roku, a jej celem było zidentyfikowanie celów i kierunków działania w poszczególnych przyjętych teoretycznie obszarach życia społeczno - gospodarczego.

Uczestnicy debaty pracowali w pięciu grupach, każda podporządkowana jednemu z obszarów: *przestrzeń, infrastruktura, gospodarka, społeczność i ekologia*.

Na podstawie wcześniej wypracowanej *analizy SWOT*:

Silne strony (wewnętrzne) miasta i gminy, **słabe strony** (wewnętrzne), **szanse** (zewnętrzne) i **zagrożenia** (zewnętrzne) odpowiedziano na pytanie:

Co należy zrobić, albo, jakie podjąć działania lub spowodować efekty tych działań, żeby zlikwidować słabe strony miasta i gminy i zniwelować zagrożenia?

Na podstawie tak postawionego pytania grupy przygotowały po osiem celów opierając się na wcześniej wybranych w wyniku dyskusji słabych stronach i zagrożeniach.

Podobnie pracowano przy budowaniu celów określonych na podstawie mocnych stron i szans, z tym, że liczbę celów ograniczono do sześciu w każdej grupie.

Kolejnym krokiem procesu konsultacji społecznej była hierarchizacja celów w poszczególnych obszarach życia społeczno - gospodarczego.

Przyjęto, że w każdym obszarze winny zostać wyróżnione trzy cele niezbędne, bez których dany obszar nie może się rozwijać, trzy cele pierwszorzędne, które przyspieszają rozwój danego obszaru oraz trzy cele drugorzędne - ważne dla rozwoju danego obszaru, ale z bliżej nieokreślonym w dekadzie czasem i tempem ich realizacji.

W ten sposób wynikiem konsultacji po pierwszej debacie strategicznej było wypracowanie kilkudziesięciu celów w pięciu obszarach społeczno - gospodarczych.

Druga sesja strategiczna z podobną reprezentacją liderów lokalnych, określiła priorytety dla rozwoju społeczno - gospodarczego gminy oraz alternatywne warianty rozwoju.

W tym celu uczestnicy debaty pracujący w pięciu tematycznych grupach dokonali w każdej z nich wyboru czternastu najważniejszych celów dla gminy z grupy kilkudziesięciu wypracowanych na poprzedniej debacie strategicznej.

Wybrane cele w każdej grupie zhierarchizowano w sposób określony w rozdziale warianty rozwoju.

Druga debata dotyczyła również procesu identyfikacji programów operacyjnych, których tytuły brały swój początek z wcześniej określonych kierunków działania.

Uczestnicy debaty korzystając z wcześniej przygotowanych kart programowych dokonywali w grupach wartościowania programów, projektów i przyporządkowanych im zadań oraz dokonywali wpisów do kart, tych projektów, które zdaniem grup winny zostać zrealizowane w okresie wypełniania misji, celów i kierunków określonych strategią.

UCZESTNICZY

1. Basiński Czesław – Inspektor ds. Planowania Przestrzennego i Inwestycji w Urzędzie Gminy Siedlec
2. Basiński Henryk – Radny Rady Miejskiej Gminy Rakoniewice ze wsi Rostarzewo
3. Binek Roman – Komendant Powiatowy Policji w Grodzisku Wielkopolskim
4. Borowski Wiesław – Radny Rady Miejskiej Gminy Rakoniewice, Sołtys Wsi Narożniki
5. Chałupka Bronisław – Radny Rady Miejskiej Gminy Rakoniewice
6. Cicha Olga – Kierownik Działu Obsługi Klienta w Nadobrzańskim Banku Spółdzielczym w Rakoniewicach
7. Ciesielczak Włodzimierz – Kierownik Działu w Powiatowym Zarządzie Dróg w Grodzisku Wielkopolskim
8. Ciesielska Halina – Sekretarz Gminy Wielichowo
9. Drozdowski Jan – Radny Rady Miejskiej Gminy Rakoniewice
10. Górna Janina – Sołtys Wsi Rostarzewo
11. Hejmann Beata – Inspektor w Powiatowym Urzędzie Pracy w Grodzisku Wielkopolskim
12. Janowski Wiktor – Radny Rady Miejskiej Gminy Rakoniewice
13. Jaśkowiak Dorota – Radna Rady Miejskiej Gminy Rakoniewice
14. Kabat Remigiusz – Kierownik Wydziału Gospodarki Gminnej, Rolnictwa, Leśnictwa i Gospodarki Gruntami w Urzędzie Miejskim w Rakoniewicach
15. Kotlarski Zenon – Sołtys Wsi Adolfowo
16. Kramski Bogdan – Przewodniczący Zarządu Osiedlowego w Rakoniewicach
17. Kulesza Hubert – Dyrektor Animex Wielkopolska oddział w Rakoniewicach
18. Lenart Janina – Dyrektor Szkoły Podstawowej w Rostarzewie
19. Lenart Stanisław – Pracownik Samorządowy Urzędu Miejskiego w Rakoniewicach
20. Leśnik Bronisław – Radny Rady Miejskiej Gminy Rakoniewice, Właściciel Zakładu Usługowo-Handlowego Wulkanizacji w Rakoniewicach
21. Malkiewicz Jacek – Inspektor w Urzędzie Miasta i Gminy Wielichowo

22. Matysiak Marcin – Radny Rady Miejskiej Gminy Rakoniewice
23. Merda Joanna – Pracownik Urzędu Miejskiego w Rakoniewicach
24. Nowak Grzegorz – Kierownik Wydziału Planowania i Inwestycji w Urzędzie Miejskim w Wolsztynie
25. Patalas Dorota – Dyrektor Gimnazjum w Rakoniewicach
26. Piechocka Maria – Główny Specjalista ds. Ochrony Zdrowia w Starostwie Powiatowym Grodzisku Wielkopolskim
27. Pietrzak Alina – p.o. Głównego Księgowego Wydziału Oświaty w Urzędzie Miejskim w Rakoniewicach
28. Przybyła Zygmunt – Sołtys Wsi Łąkie
29. Sieradzan Józef Jerzy – Burmistrz Miasta i Gminy Rakoniewice
30. Stachowiak Mirosław – Prezes Nadobrzeńskiego Banku Spółdzielczego w Rakoniewicach
31. Stankowska Mirosława – Sołtys Wsi Jabłonna
32. Sworowska Mirosława – Stowarzyszenie Pomocy Dzieciom SERCE w Rakoniewicach
33. Szmatuła Leonard – Kierownik Zakładu Gospodarki Komunalnej w Rakoniewicach
34. Ścipniak Maciej – Sołtys Wsi Głodno
35. Tomaszewska Aleksandra – Przewodnicząca Rady Miejskiej Gminy Rakoniewice
36. Wajs Renata – Kierownik Wydziału Spraw Obywatelskich w Urzędzie Miejskim w Rakoniewicach

RAPORT
O
STANIE
BILANS
OTWARCIA

MIASTO I GMINA RAKONIEWICE

Rakoniewice, gmina leżąca w zachodniej części [województwa wielkopolskiego](#), w powiecie grodziskim, na [Pojezierzu Poznańskim](#), przy drodze krajowej nr 32 Poznań - Zielona Góra.

W herbie miasta, stolicy gminy, na niebieskim tle umieszczono biały pień z pięcioma konarami przecięty mieczem o złotej rękojeści.

Współczesny krajobraz gminy jest dziełem zlodowacenia bałtyckiego. Południową strefę obszaru gminy tworzy szeroki pas nizin nadobrzezańskich (60 - 65 metrów n.p.m.) będący częścią Pradoliny Warty-Odry. Północna strefa to płaski obszar zwany zandrem nowotomyskim z dominacją piaszczystych równin i rynien wypłukanych w zandrach. Część wschodnia gminy leży na wale Lwówecko Rakoniewickim o słabym wzniesieniu. W krajobrazie gminy dominują wyspowe połączenia lasów przeważnie sosnowych, które stanowią 41% obszaru gminy. W okolicy Tarnowy i Terespoła oraz Kuźnicy Zbąskiej dominują wilgotne łąki z zaroślami wierzbowymi i łęgami olchowymi. Do osobliwości przyrodniczych należy zaliczyć rośliny: czartawę drobną, turzycę bagienną, tajeżę jednostronną, rosiczkę okrągłolistną i przygielkę białą na śródleśnych torfowiskach koło Błońska. W okolicznych lasach oprócz pospolitych zwierząt trafia się daniel, borsuk a ostatnio jenot. Obszar gminy jest ubogi w wody powierzchniowe. Największym zbiornikiem wodnym na terenie gminy jest Jezioro Kuźnickie o powierzchni 79,8 ha, które zaliczane jest do II klasy czystości wód, a okresowo do klasy I. Duża lesistość gminy w połączeniu z czystością zbiorników wodnych sprzyja funkcji turystyczno wypoczynkowej o zasięgu ponadlokalnym.

Zabudowa Rakoniewic jest bardzo charakterystyczna dla małych miasteczek wielkopolskich. Zachowały się stare domy szczytowe, drewniane i szachulcowe, między innymi przy ulicach Grodzkiej, Kościelnej, Krystyny, Pocztovej i Wolsztyńskiej. Rynek był dawniej zabudowany jednolitymi domkami podcieniowymi z wieku XVIII, zniszczonymi bezpowrotnie w czasie wielkich pożarów w latach 1877 i 1927. Pozostały jedynie cztery domy w północnym narożniku. Na rynku znajduje się także Muzeum Pożarnictwa.

Z Rakoniewicami związane są także dzieje Michała Drzymały, bohaterskiego chłopca polskiego. Jego postawa wytworzyła żywiołowy nurt walki o utrzymanie się przy ziemi.

W latach 1987-89 Rakoniewice uzyskały zaszczytny tytuł dwukrotnie Mistrza i Wicemistrza Gospodarności w klasie miast do 5 000 ludności.

Powstały nowe zakłady pracy oraz instytucje użyteczności publicznej m.in. oczyszczalnia ścieków, wodociągi, ośrodek zdrowia, nowa szkoła.

Do największych inwestorów działających na terenie gminy należą: Lokalny Ośrodek Usługowy z wytwórnią ozdób choinkowych i zakładem produkcji napojów i wód mineralnych "Rakwin". Do większych firm i przedsiębiorstw zaliczyć można ponadto: firmę spedycyjną "Ponetex", Zakład Pracy Chronionej "Rakpol-Jacquot-Polska S.A.", produkcję i przetwórstwo pieczarek "Inter-Champ Ltd. Co." W Ruchocicach, Spółdzielnię Produkcyjno-Usługową w Rakoniewicach, jak i rolniczą Spółdzielnię "Agrocoop" w Ruchocicach.

W skład Gminy Rakoniewice wchodzi następujące sołectwa: Adolfowo, Blinek, Błońsko, Cegielsko, Drzymałowo, Elżbieciny, Głodno, Gnin, Gola, Goździn, Jabłonna, Komorówko, Kuźnica Zbąska, Łąkie, Łąkie Nowe, Narożniki, Rakoniewice Wieś, Rataje, Rostarzewo, Ruchocice, Stodolsko, Tarnowa, Terespol, Wioska, Wola Jabłońska.

1.0. Syntetyczna charakterystyka miasta i gminy.

1.1. Położenie, dane ogólne, powiązanie z otoczeniem.

Miasto i Gmina obejmuje obszar **201,15 km²**, w tym:

WYSZCZEGÓLNIENIE	NAZWA GRUNTU
102,49 km²	- użytki rolne ogółem w tym:
80,96 km²	- grunty orne
1,51 km²	- sady
17,76 km²	- łąki
2,26 km²	- pastwiska
81,44 km²	- lasy i grunty leśne ogółem
17,22 km²	- pozostałe grunty i nieużytki ogółem

2.0. Miasto i Gmina w statystyce.

Przekrój statystyczny miasta i gminy wg danych Urzędu Miejskiego przedstawia poniższa tabela (wg stanu na koniec 2002r.):

Powierzchnia miasta i gminy ogółem	201,15 km²
Stan ludności ogółem	12667
w tym mężczyźni	6325
Małżeństwa cywilne zawarte w 2002 roku	3
Małżeństwa wyznaniowe zawarte w 2002 roku	54
Urodzenia żywe w 2002 roku	154
w tym dziewczynek	77
Zgony ogółem w 2002 roku	110
w tym kobiet	52
Ludność w wieku przedprodukcyjnym	3867
Ludność w wieku produkcyjnym	7649
Ludność w wieku poprodukcyjnym	1151
Drogi lokalne gminne	160 km
Liczba gospodarstw domowych, w tym	2897
gospodarstwa rolne do 1 ha	brak danych
Dochód budżetu gminy ogółem 2001 rok (w zł)	14 031 558,00
Dochód budżetu gminy ogółem 2002 rok (w zł)	15 737 148,00
Wydatki gminy na realizację programu profilaktyki rozwiązywania problemów alkoholowych ogółem (w zł)	140 000
Dochód na 1 mieszkańca w 2001 roku (w zł)	1131,57
Dochód na 1 mieszkańca w 2002 roku (w zł)	1258,97

3.0. Działalność produkcyjno-usługowa i budownictwo.

Na terenie miasta i gminy prowadziło działalność gospodarczą na podstawie wpisu do ewidencji działalności gospodarczej **880** podmiotów gospodarczych (stan na koniec 2002 roku).

Struktura prowadzonej działalności gospodarczej przedstawia się następująco:

WYSZCZEGÓLNIENIE	2002
Placówki handlowe i gastronomiczne	75
Produkcja wyrobów przemysłowych	2
Produkcja wyrobów spożywczych	3

Sadownictwo	10
Usługi transportowe	35
Zakłady produkcyjno - usługowe	350
Inne	405
OGÓLEM:	880

4.0. *Infrastruktura techniczna.*

4.1. *Transport i komunikacja.*

Szkielet układu drogowego miasta i gminy stanowią drogi:

Lp.	rodzaj drogi	długość ogółem w km	w tym utwardzone w km
1.	drogi krajowe	15 km	15 km
2.	drogi wojewódzkie	10 km	10 km
3.	drogi powiatowe	73 km	58 km
4.	drogi gminne	158 km	18 km

Pozostałe drogi gminne podzielono według ważności i funkcji:

drogi podstawowe i drogi pomocnicze.

Określenie ich długości nie jest możliwe. Są to przede wszystkim drogi gruntowe stanowiące dojazdy do pól.

Komunikacja PKS – główne kierunki:

Poznań – Nowa Sól
 Poznań – Zielona Góra
 Wolsztyn – Rakoniewice – Nowy Tomyśl

Komunikacja PKP - główne kierunki:

Poznań - Wolsztyn

4.2. *Telekomunikacja.*

Głównym operatorem jest Telekomunikacja Polska S.A.

Ponadto na terenie gminy znajdują się stacje bazowe telefonii komórkowej:

ERA GSM, PLUS GSM, IDEA (słaba moc stacji bazowej sieci IDEA w mieście Rakoniewice prawie bez zasięgu).

4.3. *Zaopatrzenie w ciepło.*

Miasto i Gmina nie posiada kotłowni centralnej. Na terenie Gminy znajdują się kotłownie osiedlowe. Większość mieszkańców ogrzewa budynki indywidualnie.

Sposób ogrzewania budynków:

węglowe 90% - indywidualne ogrzewanie
 olejowe 2 % - indywidualne ogrzewanie
 gazowe 8%

Długość sieci gazowej wynosi **65 km**.

4.4. Zaopatrzenie gminy w gaz.

Obecnie zgazyfikowane jest 10 wsi oraz miasto. Rozdzielnia gazu Rakoniewice obejmuje swoim zasięgiem dwie gminy Rakoniewice i Wielichowo. Rozdzielnia Rakoniewice posiada około 1500 odbiorców gazu. Sieć o długości 65 km wykonana jest ze stali i polietylenu. Rozdzielnia gazu Rakoniewice zasilana jest z gazociągu tranzytowego Grodzisk - Wolsztyn.

4.5. Zaopatrzenie w wodę.

Długość sieci wodociągowej: **150 km**

Stan sieci: **dobry**

Liczba stacji uzdatniania wody: **6 szt.**

Liczba przyłączy prowadzących do budynków: **2600 szt.**

Ilość ujęć wody: **3 szt. (główne)**

Na terenie miasta i gminy istnieją ujęcia wody zlokalizowane w miejscowościach:

Wygoda

Józefin

Jabłonna

Na terenie miasta i gminy nie planuje się odbudowy wodociągu grupowego.

4.6. Kanalizacja.

Długość sieci kanalizacyjnej: **ok. 14 km**

Liczba podłączonych gospodarstw domowych: **ok. 580 szt.**

Na terenie miasta i gminy przewidziana jest budowa kanalizacji sanitarnej w miejscowościach:

Rostarzewo 2003-2005

Ruchocice 2004-2006

Oczyszczalnie ścieków:

Na terenie gminy Rakoniewice znajdują się trzy oczyszczalnie ścieków w miejscowościach:

Rakoniewice, Jabłonna, Józefin.

Typ oczyszczalni:

Rakoniewice – **Bioblok**

Jabłonna – **Biologiczna**

Józefin – **Biologiczna**

Max. wydajność:

Rakoniewice – **900 m³/d**

Jabłonna – **25 m³/d**

Józefin – **35 m³/d**

Średnia moc przerobowa:

Rakoniewice – **700 m³/d**

Jabłonna – **20 m³/d**

Józefin – **20 m³/d**

Stopień eksploatacji oczyszczalni:

Rakoniewice – **ok. 78%**

Jabłonna – **80%**

Józefin – **ok. 57%**

Nie przewiduje się modernizacji oczyszczalni.

4.7. Gospodarka odpadami.

Wysypisko śmieci zlokalizowane jest w miejscowości Goździn gm. Rakoniewice. Powierzchnia składowiska wynosi 4,61 ha. Stan wypełnienia wynosi obecnie ok. 2%. Termin użytkowania wysypiska upływa w 2030 roku. Na terenie składowiska prowadzona jest selektywna zbiórka odpadów (szkło, plastik, złom). Na składowisku, co roku składa się około 2000 ton odpadów komunalnych. Składowisko w chwili obecnej nie wymaga żadnych ważnych inwestycji.

5.0. Ochrona środowiska przyrodniczego; obszary chronione.

Na terenie miasta i gminy ochronie prawnej podlegają:

- Stanowisko PANDION HALIAETUS gatunku podlegającego ochronie strefowej na mocy rozporządzenia Ministra Ochrony Środowiska, Zasobów Naturalnych i Leśnictwa oraz Zarządzenia Wojewody Poznańskiego 12/97.
- Stanowisko lęgowe karni rudej gatunku podlegającego ochronie strefowej na mocy rozporządzenia Ministra Ochrony Środowiska, zasobów Naturalnych i Leśnictwa oraz Zarządzenia Wojewody Poznańskiego 12/97.
- Użytek ekologiczny – „Dolina Dojcy” o powierzchni 53,23 ha uchwały Rady Gminy Rakoniewice nr 81/96 z 21.02.96.
- Pomniki przyrody: czeremcha pospolita, dęby szypułkowy, lipy drobnolistne, dąb czerwony, dąb bezszypułkowy, świerki pospolite, buki zwyczajne.

5.1. Obszary zasobowe.

Głównym ciekim wodnym jest Dojca, która przepływa przez jezioro Wioska, poza terenem gminy przez jeziora Wolsztyńskie i Bierzyńskie uchodząc do północnego kanału Obry.

Podobną gęstość ma drugi, co do wielkości ciek kanał Gniński.

Na terenie gminy znajdują się trzy jeziora tj. Kuźnica, Wioska, Brajec.

Na terenie gminy występują zasoby surowców mineralnych:

surowce energetyczne: torfy gaz ziemny, ropa naftowa, węgiel brunatny

surowce skalne: surowce ilaste ceramiki budowlanej, kruszywo naturalne piaskowe

6.0. Obiekty zabytkowe miasta i gminy Rakoniewice.

ADOLFOWO

Dom nr 5 – połowa XIX wieku

BLINEK

Szkoła z początku XX wieku; Zespół zagród nr 7, 19; Zespół domów nr 6, 20, 21, 29

BŁOŃSKO

Zespół zagród nr 3, 7, 8, 19, 33, 37; Zespół domów nr 45, 48; Zespół stodół w zagrodach nr 2, 4, 26, 46, 49

CEGIELSKO

Dom nr 15 – początek XIX wieku; Cegielnia – ok. 1880 rok; Stodoła folwarczna – koniec XIX wieku

ELŻBIECINY

Pozostałości zespołu folwarcznego – druga połowa XIX wieku

FAUSTYNOWO

Zagroda nr 18 – druga połowa XIX wieku; Dom nr 9 – początek XIX wieku; Stodoła w zagrodzie nr 12 – koniec XIX wieku

GŁODNO

Szkoła – 1886 rok; Zespół domów nr 2, 8, 22, 35, 52; Stodoła w zagrodzie nr 20 – druga połowa XIX wieku

GNIN

Plebania – ok. 1900 rok; Folwark plebański; Organistówka – 1911 rok; Szkoła – koniec XIX wieku; Zespół Dworsko-Folwarczny; Stodoła w zagrodzie nr 22 – druga połowa XIX wieku

GOLA

Szkoła – początek XX wieku; Sala zabaw – początek XX wieku; Zespół domów nr 1, 10, 22, 31

GOŹDZIN

Gospoda – początek XX wieku; Zagroda nr 39; Zespół domów nr 13, 16, 25; Zespół stodół w zagrodach nr 17, 31, 43, 46

JABŁONNA

Zespół Kościoła Ewangelickiego; Kościół Cmentarny p.w. Św. Michała Archanioła; Zespół szkoły; Szkoła – lata 20 XX wieku; Zespół zagród nr 78, 85, 146; Zespół domów nr 16, 31, 37, 51, 55, 71, 83, 107, 147; Zespół stodół w zagrodach nr 53, 89, 108; Spichlerz – lata 20 XX wieku

JÓZEFIN

Pozostałości zespołu folwarcznego

KOMORÓWKO

Zespół szkoły; Zespół zagród nr 16, 20, 43; Zespół domów nr 18, 19, 21, 27, 29, 45; Chmielarnia – koniec XIX wieku; Budynek gospodarczy w zagrodzie nr 38 – koniec XIX wieku

KUŹNICA ZBĄSKA

Szkoła – koniec XIX wieku; Zespół zagród nr 23, 29; Zespół domów nr 21, 27, 28, 30

ŁĄKIE

Szkoła – 1908 rok; Zagroda nr 1; Dom nr 46 – połowa XIX wieku

NAROŻNIKI

Zagroda nr 9; Zespół domów nr 11, 14; Stodoła w zagrodzie nr 7 – około połowa XIX wieku

RAKONIEWICE

Kościół parafialny p.w. Św. Marcina i Stanisława Biskupa; Zespół Kościoła Ewangelickiego; Zespół szkół; Poczta; Zespół dworca kolejowego; Budynek ochotniczej straży pożarnej – 1924 rok; Leśniczówka – druga połowa XIX wieku; Zespół pałacowo-folwarczny; Zespół folwarczny; Zespół domów mieszkalnych; Gazownia – 1905 rok; Mleczarnia – 1917 rok; Młyn mechaniczny – 1905 rok; Tartak – początek XX wieku; Budynek administracyjny Wytwórni soków Grzybowskiego – lata 30 XX wieku; Fabryka cygar – 1910 rok; Zespół spichlerzy

RATAJE

Szkoła – 1900 rok; Pozostałości zespołu folwarcznego; Zagroda nr 23; Zespół domów nr 7, 13,

20; Stodoła w zagrodzie nr 25 – koniec XIX wieku

ROSTARZEWO

Zespół kościoła parafialnego p.w. Św. Józefa; Zespół Kościoła Ewangelickiego; Ratusz – 1768 rok; Szkoła – początek XX wieku; Zespół dworca kolejowego; Zespół domów mieszkalnych; Zespół cegielni; Stróżówka cegielni – 1900 rok

RUCHOCICE

Zespół kościoła parafialnego p.w. Św. Urszuli; Szkoła – początek XX wieku; Gospoda - początek XX wieku; Gajówka – koniec XIX wieku; Pozostałości zespołu dworsko-folwarcznego; Zespół domów nr 1, 3, 18; Zagroda nr 3

STODOLSKO

Zespół domów nr 10, 43, 46, 48; Stodoła w zagrodzie nr 13 - początek XX wieku; Brama zagrody nr 22 - początek XX wieku

TARNOWA

Szkoła – 1882 rok; Gospoda - początek XX wieku; Zespół zagród nr 3, 7, 13, 37, 41,52; Zespół domów nr 4, 11, 14, 27, 28, 30, 33, 36, 67; Zespół stodoł w zagrodach nr 12, 19, 44, 51, 61

TERESPOL

Zespół szkoły; Rządówka – połowa XIX wieku; Zespół domów nr 1, 3; Stodoła w zagrodzie nr 2

WIOSKA

Zespół szkoły; Restauracja – koniec XIX wieku; Zespół pałacowo-folwarczny; Dom nr 55 - początek XIX wieku

WOLA JABŁOŃSKA

Zespół zagród nr 9, 11, 37, 43, 47

7.0. Turystyka i baza turystyczna.

Na terenie gminy znajdują się 2 pola namiotowe i 1 ośrodek turystyczny nad jeziorem Kuźnickim w sołectwie Kuźnica Zbąska. Ponadto na terenie gminy znajduje się 5 gospodarstw agroturystycznych zlokalizowanych w miejscowościach:

- Rakoniewice
- Jabłonna 4
- Jabłonna 122
- Kuźnica Zbąska 27
- Kuźnica Zbąska 33a

Nie bez znaczenie jest także muzeum pożarnictwa w mieście Rakoniewice, które rocznie odwiedza ok. 8000 osób.

8.0. Oświata i wychowanie.

8.1. Aktualny stan przedszkoli i placówek przedszkolnych: kl. „O” realizowanych w Szkołach Podstawowych.

L.p.	Nazwa placówki	Liczba dzieci	Pracownicy pedagogiczni	Pracownicy obsługi i administracji
			(w etatach)	
1.	Przedszkole Rakoniewice	123	10	11

2.	Przedszkole przy szkole podstawowej w Łąkiem	13	2	1
3.	Przedszkole przy szkole podstawowej w Rostarzewie	36	1	2
4.	Przedszkole przy szkole podstawowej w Ruchocicach	20	2	-
5.	Przedszkole przy szkole podstawowej w Jabłonie	44	2	-
Razem:		236	17	14

8.2. Aktualny wykaz szkół podstawowych

L.p.	Nazwa placówki	Liczba uczniów	Pracownicy pedagogiczni	Pracownicy obsługi i administracji
			(w etatach)	
1.	Szkoła Podstawowa Rakoniewice	543	38,35	6,5
2.	Szkoła Podstawowa Rostarzewo	237	16,88	6,5
3.	Szkoła Podstawowa Jabłonna	244	22,83	10,75
4.	Szkoła Podstawowa Ruchocice	128	8,74	3,5
5.	Szkoła Podstawowa Łąkie	97	8,59	2,5
Razem:		1249	95,39	29,75

8.3. Aktualny stan szkół gimnazjalnych

L.p.	Nazwa szkoły	Liczba uczniów	Pracownicy pedagogiczni	Pracownicy obsługi i administracji
			(w etatach)	
1.	Gimnazjum Rakoniewice	352	25,11	1
2.	Gimnazjum Rostarzewo	189	14,09	3
3.	Gimnazjum Jabłonna	139	8,33	-

Razem:	680	47,53	4
---------------	------------	--------------	----------

Na terenie gminy nie występują szkoły ponadgimnazjalne.

9.0. Kultura w mieście i gminie Rakoniewice.

9.1. Placówki kulturalne, w tym świetlice miejskie.

Gminna Biblioteka Publiczna ul. Krystyny 40 – 6 etatów.

9.2. Organizacje pozarządowe o charakterze kulturalnym.

Klub Sportowy Sokół Rakoniewice
Klub Sportowy Orzeł Rostarzewo
Towarzystwo Przyjaciół Ziemi Rakoniewickiej
Stowarzyszenie Osób Niepełnosprawnych „Serce”

9.3. Zorganizowane grupy przedsięwzięć kulturalnych.

Orkiestra dęta z Rostarzewa ul. Rakoniewicka 17a

9.4. Obiekty kulturalne i ich stan techniczny.

Stan budynku Gminnej Biblioteki Publicznej jest dobry. Ponadto na obszarze gminy funkcjonuje wiele sal wiejskich, które w większości spełniają rolę użyteczności publicznej, np. siłownie dla młodzieży, koła gospodyń wiejskich, dyskoteki, itp.

10.0. Ochrona zdrowia.

Na terenie gminy funkcjonują 3 przychodnie lekarza rodzinnego, które świadczą usługi podstawowej opieki medycznej. Przychodnie te zlokalizowane są w miejscowościach:

Rakoniewice
Rostarzewo
Jabłonna

Ponadto na terenie gminy funkcjonuje Prywatne Centrum Medycyny w Rakoniewicach przy ul. Starowolsztyńskiej.

Mieszkańcy gminy korzystają także z usług Szpitala Powiatowego zlokalizowanego w Grodzisku Wielkopolskim.

11.0. Pomoc społeczna – dane za 2002 rok.

11.1. Świadczenia realizowane przez pomoc społeczną.

UDZIELONE ŚWIADCZENIA – ZADANIA ZLECONE GMIN – ZA 2002 ROK

FORMY POMOCY	LICZBA OSÓB, KTÓRYM PRZYZNANO DECYZJĄ ŚWIAD.	LICZBA ŚWIADCZEŃ	KWOTA ŚWIADCZEŃ W ZŁ	LICZBA RODZIN	LICZBA OSÓB W RODZINACH	
0	1	2	3	4	5	
RAZEM	01	128	-	428.800	122	512
ZASIŁKI STAŁE – ogółem:	02	25	239	98.738	25	122
ZASIŁKI STAŁE WYRÓWNAWCZE – ogółem:	03	8	67	22.662	8	8
ZASIŁEK OKRESOWY GWARANTOWANY:	04	4	48	18.257	4	15

ZASIŁEK OKRESOWY GWARANTOWANY	05	-	-	-	-	-
ZASIŁKI OKRESOWE – ogółem, w tym przyznane z powodu:	06	1	2	200	1	6
Braku możliwości zatrudnienia	07	1	2	200	1	6
Długotrwałej choroby	08	-	-	-	-	-
Niepełnosprawności	09	-	-	-	-	-
RENTA SOCJALNA:	10	56	631	249.846	53	211
ZASIŁEK Z TYTUŁU OCHRONY MACIERZYŃSTWA – ogółem, w tym:	11	39	156	39.097	39	193
MACIERZYŃSKI ZASIŁEK OKRESOWY, w tym dla:	12	39	116	31.372	39	193
matki dziecka	13	39	116	31.372	39	193
ojca dziecka	14	-	-	-	-	-
osoby przysposabiającej	15	-	-	-	-	-
osoby w ramach rodziny zastępczej	16	-	-	-	-	-
MACIERZYŃSKI ZASIŁEK JEDNORAZOWY, w tym dla:	17	39	40	7.725	39	193
matki dziecka	18	39	40	7.725	39	193
ojca dziecka	19	-	-	-	-	-
osoby przysposabiającej	20	-	-	-	-	-
osoby w ramach rodziny zastępczej	21	-	-	-	-	-
ZASIŁKI CELOWE W FORMIE BILETU KREDYTOWEGO	22	-	-	-	-	-
ZASIŁKI CELOWE NA POKRYCIE WYDATKÓW POWSTAŁYCH W WYNIKU KŁĘSKI ŻYWIŁOWEJ UB EKOLOGICZNEJ	23	-	-	-	-	-
SPECJALISTYCZNE USŁUGI OPIEKUŃCZE PRZYSŁUGUJĄCE NA PODSTAWIE PRZEPISÓW O OCHRONIE ZDROWIA PSYCHICZNEGO	24	-	-	-	-	-
ZASIŁKI RODZINNE I PIELEGNACYJNE razem /wiersze 26+27/	25	-	-	7.768	-	-
ZASIŁKI RODZINNE	26	2	16	677	1	3
ZASIŁKI PIELEGNACYJNE	27	6	52	7.091	6	8
POMOC DLA KOMBATANTÓW	28	-	-	-	-	-

Składki na ubezpieczenie społeczne **26.300 zł**

UDZIELONE ŚWIADCZENIA – ZADANIA WŁASNE GMIN – ZA 2002 ROK

FORMY POMOCY		LICZBA OSÓB, KTÓRYM PRZYZNAŁO DECYZJĄ ŚWIAD.	LICZBA ŚWIADCZEŃ	KWOTA ŚWIADCZEŃ W ZŁ	LICZBA RODZIN	LICZBA OSÓB W RODZINACH
	0	1	2	3	4	5
RAZEM	01	853	-	351.751	344	1616
SCHRONIENIE	02	-	-	-	-	-
POSIŁEK OGÓŁEM, w tym:	03	537	71969	112.369	217	1023
Dla dzieci i młodzieży w okresie nauki w szkole	04	537	71969	112.369	217	1023
UBRANIE	05	-	-	-	-	-
USŁUGI OPIEKUŃCZE OGÓŁEM, w tym:	06	4	2730	21.841	4	4

Specjalistyczne usługi opiekuńcze	07	-	-	-	-	-
POMOC FINANSOWA NA POKRYCIE WYDATKÓW NA ŚWIADCZENIA ZDROWOTNE W PUBLICZNYCH ZAKŁADACH OPIEKI ZDROWOTNEJ	08	-	-	-	-	-
ZASIŁKI CELOWE NA POKRYCIE WYDATKÓW POWSTAŁYCH W WYNIKU ZDARZENIA LOSOWEGO	09	1	1	1.500	1	3
SPRAWIENIE POGRZEBU	10	2	2	2.900	2	2
ZASIŁKI CELOWE I W NATURZE* ogółem , w tym:	11	309	-	213.141	309	1412
Zasiłki specjalne celowe	12	63	82	24.115	63	211
Pomoc na ekonomiczne usamodzielnienie – ogółem, w tym:	13	-	-	-	-	-
W naturze	14.	-	-	-	-	-
Jednosrazowy zasiłek celowy	15.	-	-	-	-	-
Pożyczka nieoprocentowana	16	-	-	-	-	-
PORADNICTWO SPECJALISTYCZNE W SZCZEGÓLNOŚCI PRAWNE I PSYCHOLOGICZNE	17	-	-	-	-	-
POMOC W ZAŁATWIANIU SPRAW URZĘDOWYCH I INNYCH	18	-	-	-	321	1380
PRACA SOCJALNA	19	-	-	-	781	3436

* - bez świadczeń przyznanych w ramach zadań obowiązkowych, tzn. wymienionych w wierszach 02-10

RZECZYWISTA LICZBA RODZIN I OSÓB OBJĘTYCH POMOCĄ SPOŁECZNĄ – ZA 2002 ROK

Wyszczególnienie		Liczba osób, którym przyznano decyzją świadczenia	Liczba rodzin		Liczba osób w rodzinach
			ogółem	w tym na wsi	
0		1	2	3	4
Świadczenia przyznane w ramach zadań zleconych i zadań własnych (bez względu na ich rodzaj, formę, liczbę oraz źródło finansowania)	1	963	460	383	2056
Świadczenia przyznane w ramach zadań zleconych bez względu na ich rodzaj, formę i liczbę	2	128	122	97	512
Świadczenia przyznane w ramach zadań własnych bez względu na ich rodzaj, formę i liczbę	3	853	344	215	1616
Pomoc udzielana w postaci pracy socjalnej – ogółem	4	-	781	625	3436
w tym wyłącznie w postaci pracy socjalnej	5	-	381	242	1380

UWAGA: w działach 3, 4 i 5 uwzględniono osoby otrzymujące świadczenia z pomocy społecznej z wyłączeniem osób otrzymujących wyłącznie zasiłki rodzinne i pielęgnacyjne lub pomoc dla kombatantów

POWODY PRYZYKNANIA POMOCY W 2002 ROKU

Lp.	Powód trudnej sytuacji życiowej	Liczba rodzin		Liczba osób w rodzinie
		Ogółem	w tym na wsi	
1.	Ubóstwo	304	279	1377
2.	Sieroctwo	1	-	2
3.	Bezdomność	1	-	1
4.	Potrzeby ochrony macierzyństwa	53	41	229
5.	Bezrobocie	77	61	332
6.	Niepełnosprawność	114	103	457
7.	Długotrwała choroba	17	11	41
8.	Bezradność w sprawach opiekuńczo – wychowawczych i prowadzeniu gospodarstwa domowego ogółem, w tym:	213	191	1280
9.	Rodziny niepełne	41	29	148
10.	Rodziny wielodzietne	119	110	823
11.	Alkoholizm	4	1	10
12.	Narkomania	-	-	-
13.	Trudności w przystosowaniu po opuszczeniu Zakładu Karnego	-	-	-
14.	Kłęska żywiołowa lub ekologiczna	-	-	-

UWAGA: w działach 3, 4 i 5 należy uwzględnić osoby otrzymujące świadczenia z pomocy społecznej z wyłączeniem osób otrzymujących zasiłki rodzinne i pielęgnacyjne lub pomoc dla kombatantów.

TYPY RODZIN OBJĘTYCH POMOCĄ SPOŁECZNĄ W 2002 ROKU

WYSZCZEGÓLNIENIE		LICZBA RODZIN		LICZBA OSÓB W RODZINACH
		OGÓLEM	W TYM NA WSI	
0		1	2	3
Rodziny ogółem	1	781	625	3436

(wiersz 2+3+4+5+6+7)					
o liczbie osób	1	2	85	71	85
	2	3	107	83	214
	3	4	145	83	435
	4	5	105	97	420
	5	6	184	153	920
	6 i więcej	7	155	138	1362
w tym (z wiersza 1) rodziny z dziećmi ogółem (wiersz 9+10+11+12+13+14+15)		8	419	365	2219
o liczbie dzieci	1	9	91	77	309
	2	10	105	93	427
	3	11	104	85	660
	4	12	69	62	415
	5	13	26	26	195
	6	14	14	13	114
	7 i więcej	15	10	9	99
Rodziny niepełne ogółem (wiersz 17+18+19+20)		16	41	29	148
o liczbie dzieci	1	17	14	9	32
	2	18	15	9	54
	3	19	5	4	21
	4 i więcej	20	7	7	41
Rodziny emerytów i rencistów ogółem (wiersz 22+23+24+25)		21	88	67	327
o liczbie osób	1	22	25	15	25
	2	23	11	8	22
	3	24	9	7	27
	4 i więcej	25	43	37	253

UWAGA: w działach 3, 4 i 5 należy uwzględnić osoby otrzymujące świadczenia z pomocy społecznej z wyłączeniem osób otrzymujących zasiłki rodzinne i pielęgnacyjne lub pomoc dla kombatantów.

INFORMACJA O DOŻYWIANIU UCZNIÓW SZKÓŁ PRZEZ OŚRODKI POMOCY SPOŁECZNEJ W 2002 ROKU

WYSZCZEGÓLNIENIE	OŚRODKI POMOCY SPOŁECZNEJ
Rzeczywista liczba uczniów objętych dożywianiem ogółem	537
w tym na wsi	402
Koszty dożywiania ogółem	112.369
w tym na wsi	83.686
Środki przeznaczone na zakup urządzeń do przygotowania i wydawania posiłków oraz utworzenia punktu wydawania posiłków ogółem	-
w tym na wsi	-
Liczba posiłków ogółem	71696
w tym na wsi	59508

INFORMACJE DOTYCZĄCE OSÓB NIEPEŁNOSPRAWNYCH

1	Osoby niepełnosprawne korzystające z pomocy społecznej – ogółem	145
	- osoby niepełnosprawne w wieku 16 lat i więcej – ogółem	120
2	W tym: ze znacznym stopniem niepełnosprawności	30
3	Z umiarkowanym stopniem niepełnosprawności	67
4	Z lekkim stopniem niepełnosprawności	23
5	W tym:	40
	- mężczyźni	40
	- kobiety	80
	- dzieci w wieku do lat 16	25

Jednostki realizujące zadania pomocy społecznej na terenie miasta i gminy Rakoniewice

1. Ośrodek Pomocy Społecznej Os. Michała Drzymały 25, 62-067 Rakoniewice tel. 44-41-788
- 2.** Gminna Komisja Rozwiązywania Problemów Alkoholowych ul. Michała Drzymały 25, 62-067 Rakoniewice tel. 44-41-002
 - Punkt Konsultacyjno – Doradczy ds. Uzależnień, Rakoniewice ul. Krystyny 30 tel. 44-41-462
 - Punkt Konsultacyjny – Psycholog Rakoniewice ul. Krystyny 57 (Ośrodek Zdrowia)
 Rostarzewo ul. Wolsztyńska (Ośrodek Zdrowia)
 Jabłonna ul. Nowotomska (Ośrodek Zdrowia)
3. Warsztaty Terapii Zajęciowej, Rakoniewice ul. Krystyny 30, tel. 44-41-462
- 4.** Ognisko Wychowawcze, Rakoniewice ul. Krystyny 30, tel. 44-41-462
5. Dom Matki i Dziecka i Interwencji Kryzysowej „Betlejemka” Rostarzewo ul. Rzemieślnicza 7 tel. 44-42-826
6. Dom Charytatywny „Pomocna Dłoń”, Błońsko, te. 44-43-001
- 7.** Związek Kombatantów RP i byłych Więźniów Politycznych, Rostarzewo ul. Rakoniewicka
8. Parafialny Zespół ”Caritas” przy Parafii pod wezwaniem św. Marcina, Rakoniewice ul. Krystyny 25
9. Polski Związek Emerytów Rencistów i Inwalidów, Rakoniewice, ul. Kolejowa 6

Na terenie gminy Rakoniewice nie ma Domów Dziecka ani Rodzinnych Domów Dziecka. Występuje jednak 5 rodzin zastępczych, w których znajduje się 6-cioro dzieci.

12.0. Rynek pracy i bezrobocie.

12.1. Stan na 31.12.2002 rok.

W Powiatowym Urzędzie Pracy w Grodzisku Wielkopolskim zarejestrowanych było **2 673** osób w tym **1 179** kobiet.

Prawo do zasiłku posiadało: **431** osób, w tym **161** kobiet.

Stopa bezrobocia w Powiecie Grodziskim wynosiła: **12 %**

Odsetek bezrobocia w Mieście i Gminie Rakoniewice wynosił: **9,56 %**

(liczbowo: **657** osoby)

Prawo do zasiłku posiadało: **115** osób, w tym **38** kobiet.

Struktura osób bezrobotnych w mieście i gminie Rakoniewice (wg wykształcenia):

Wykształcenie	Wyższe	Policealne i średnie zawodowe	Średnie ogólnokształcące	Zasadnicze zawodowe	Gimnazjalne i poniżej	Absolwenci
osoby	5	68	25	304	255	66
w tym kobiety	4	41	21	106	112	32

Zwolnienia z przyczyn dotyczących zakładu pracy: **34** osoby, w tym **15** kobiet.

13.0. Bezpieczeństwo publiczne.

Okres		2001	2002
Liczba popełnionych przestępstw	ogółem	114	124
	w tym przez nieletnich	4	14
Liczba ustalonych przestępców	ogółem	429 (Powiat)	392 (Powiat)
	w tym nieletnich	32 (Powiat)	34 (Powiat)
Liczba zatrzymanych nietrzeźwych	ogółem	8	16
	w tym nieletnich	-	-
Liczba narkomanów	ogółem	-	-

OCENA SYTUACJI SPOŁECZNO-GOSPODARCZEJ MIASTA I GMINY RAKONIEWICE

Liderzy lokalni na podstawie przeprowadzonej ankiety dokonali oceny sytuacji społeczno – gospodarczej Miasta i Gminy Rakoniewice w porównaniu z podobnymi gminami w Polsce.

Kategoria ocen:

- A** - **bardzo dobra**
- B** - **dobra**
- C** - **zadowalająca**

D - niezadowolająca

Wyniki w % oddanych głosów na poszczególne kategorie ocen:

A	-	0 %
B	-	40 %
C	-	53 %
D	-	7 %

Uczestnicy debat strategicznych określili również ogólny trend rozwoju gospodarczego gminy w następujących kategoriach:

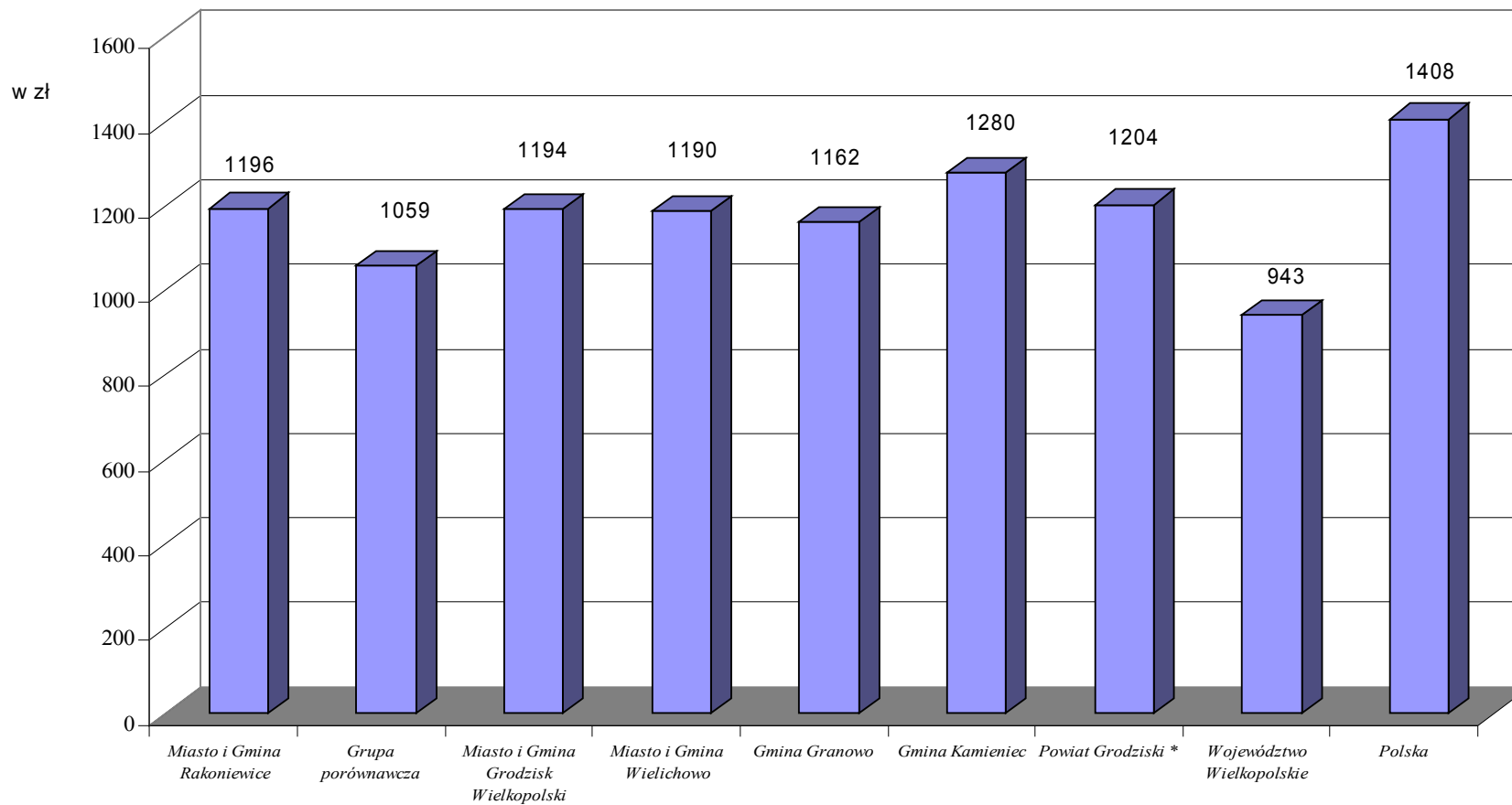
A	-	wzrost
B	-	stagnacja
C	-	recesja

Wyniki w % oddanych głosów na poszczególne kategorie ocen:

A	-	67 %
B	-	26 %
C	-	7 %

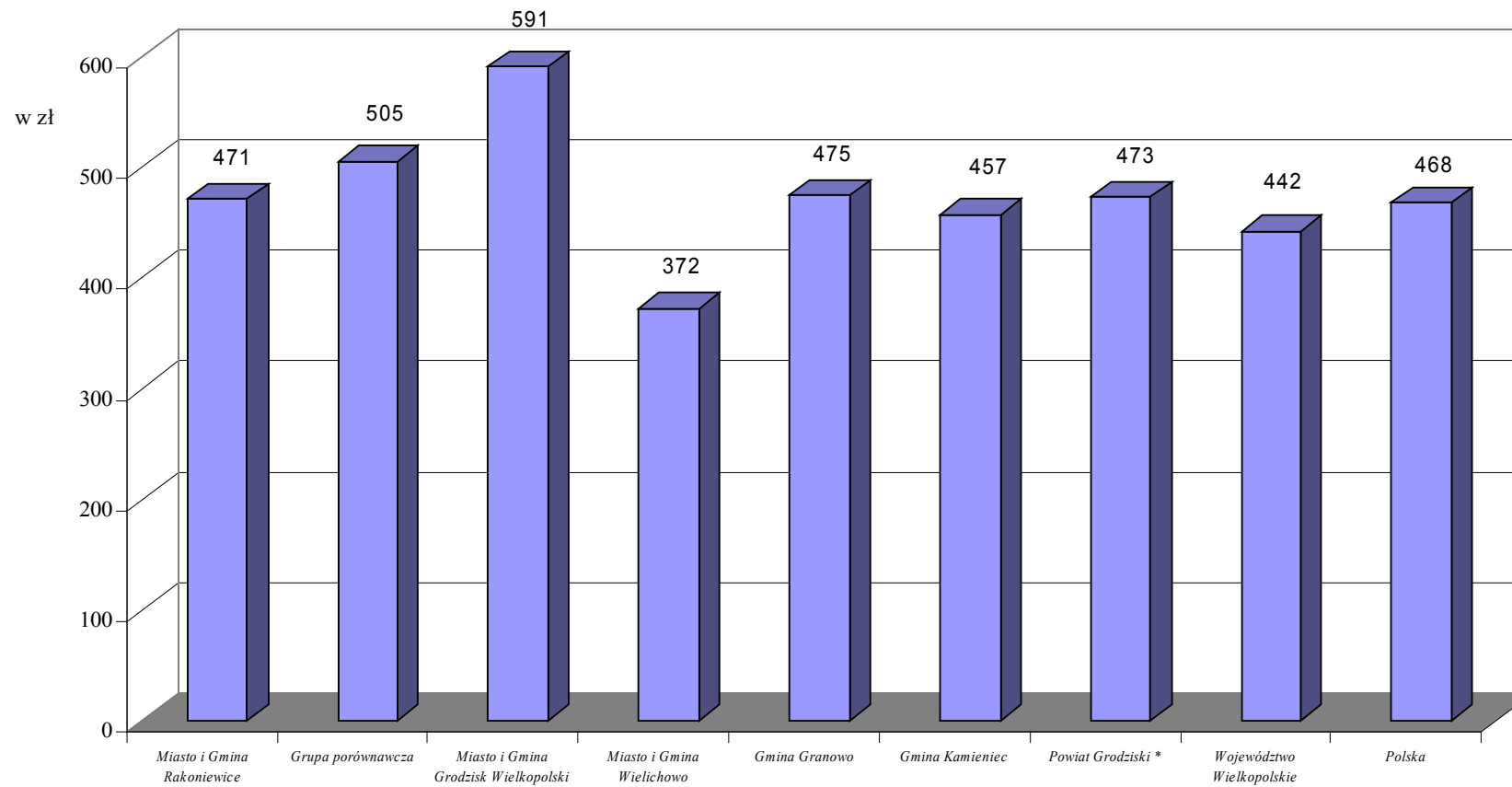
ANALIZA PORÓWNAWCZA

Dochód budżetu gmin ogółem w złotych na 1 mieszkańca



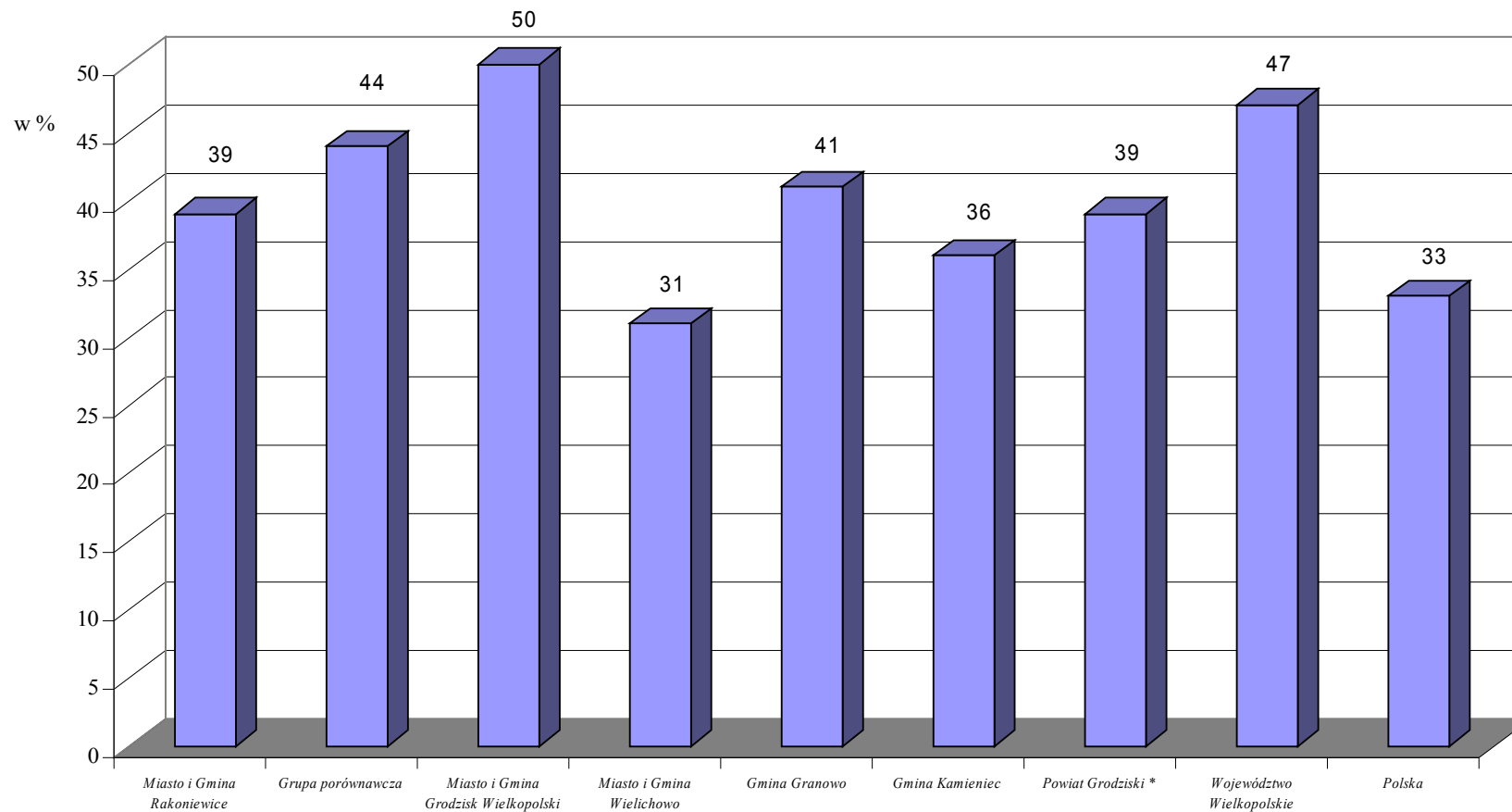
* - średnia gmin wchodzących w skład powiatu

Dochód własny budżetów gmin w złotych na 1 mieszkańca



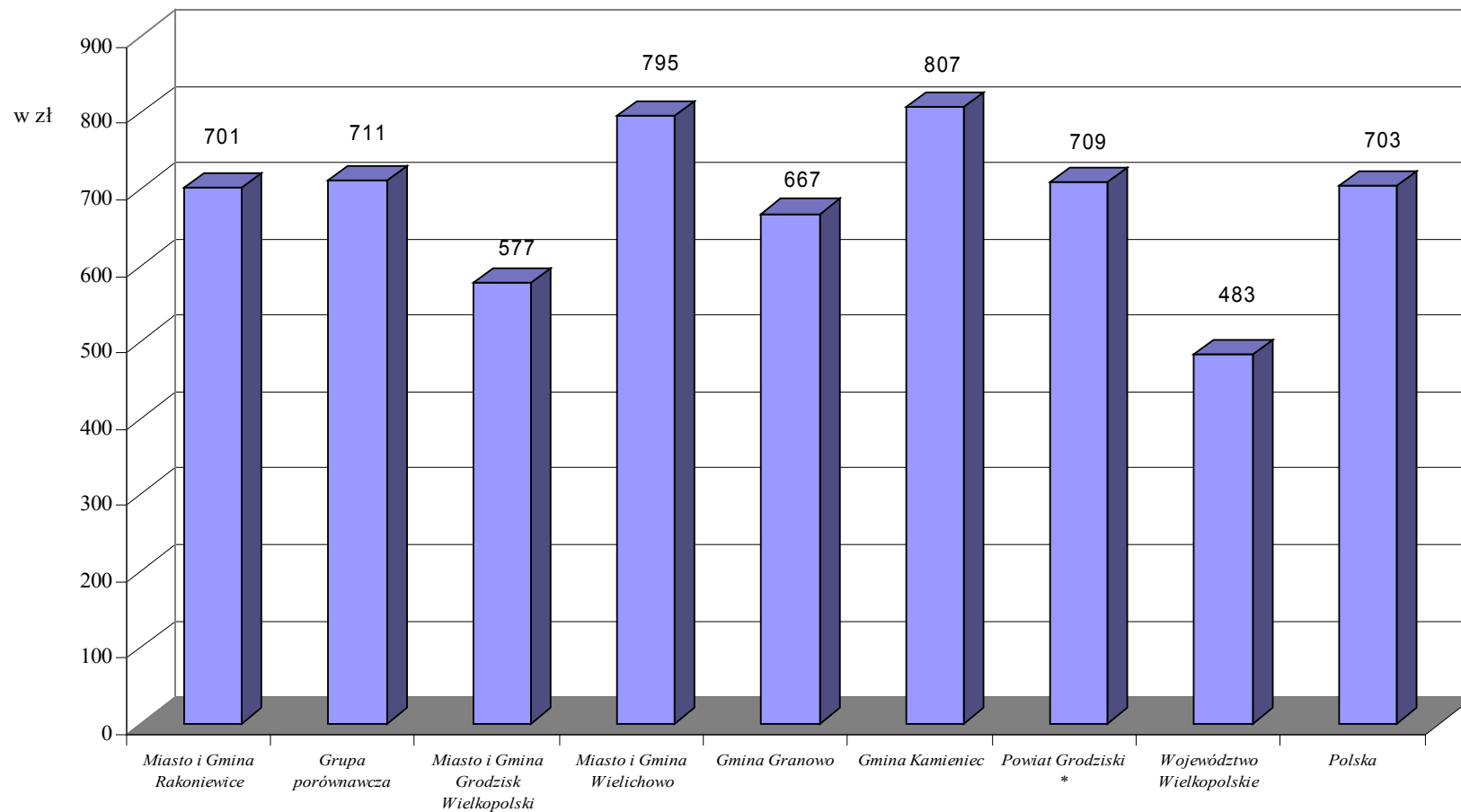
* - średnia gmin wchodzących w skład powiatu

Samodzielność budżetu: procent dochodów własnych w dochodach ogółem



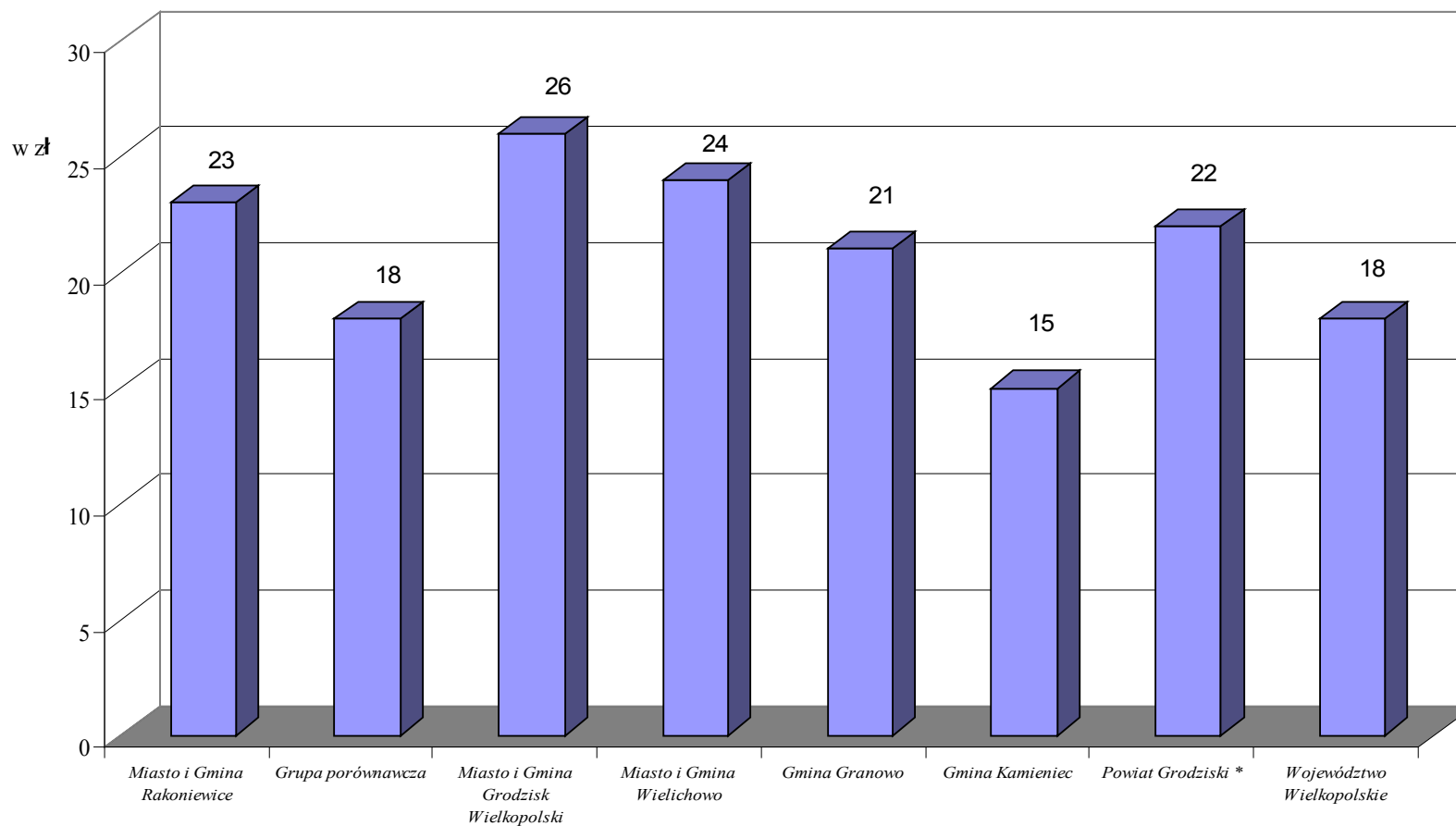
* - średnia gmin wchodzących w skład powiatu

*Dotacje celowe z budżetu państwa, pozostałe dotacje i subwencje ogólne
razem w złotych na 1 mieszkańca*



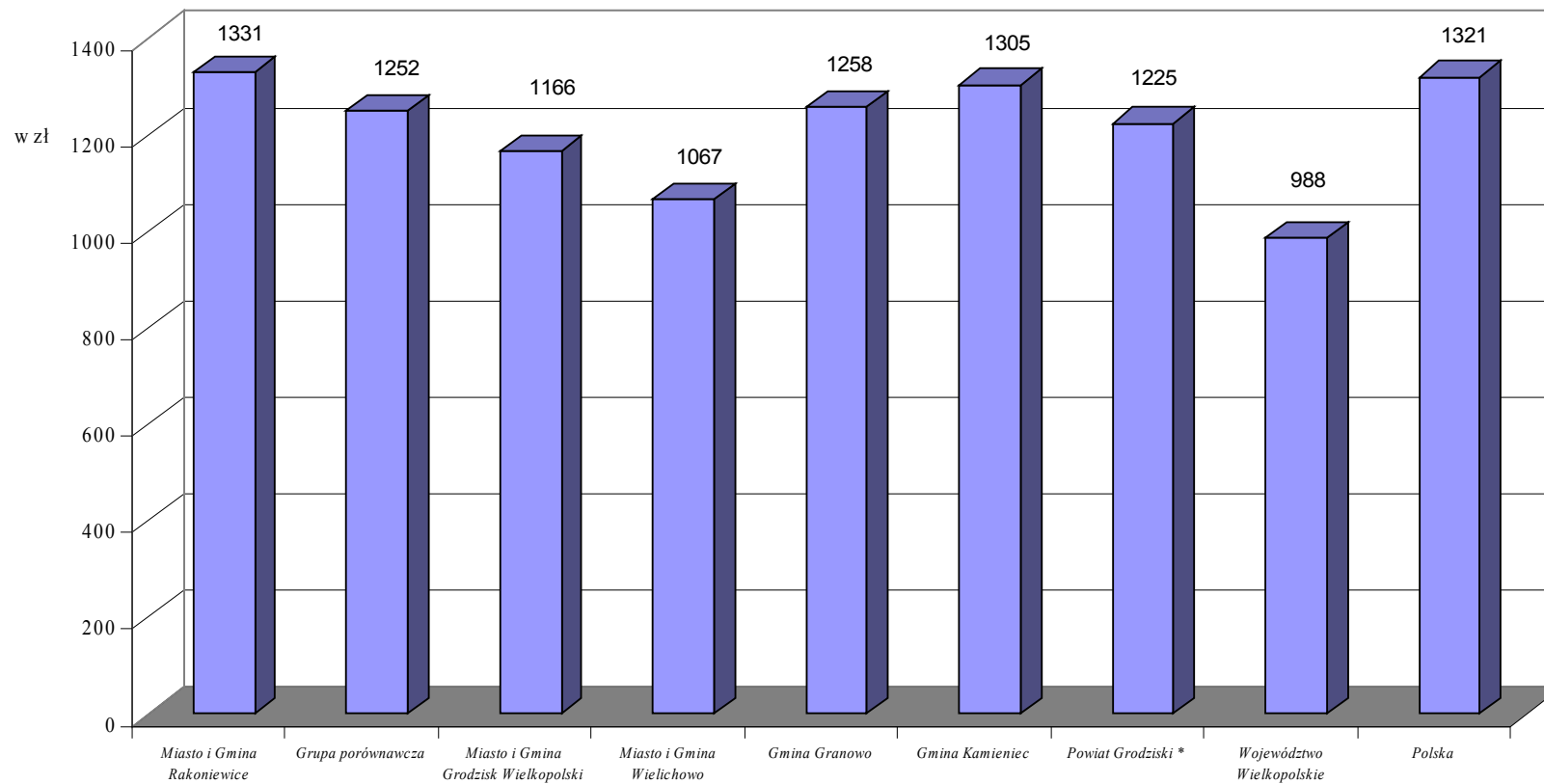
* - średnia gmin wchodzących w skład powiatu

***Środki na dofinansowanie własnych zadań ze źródeł pozabudżetowych
ogółem w złotych na 1 mieszkańca***



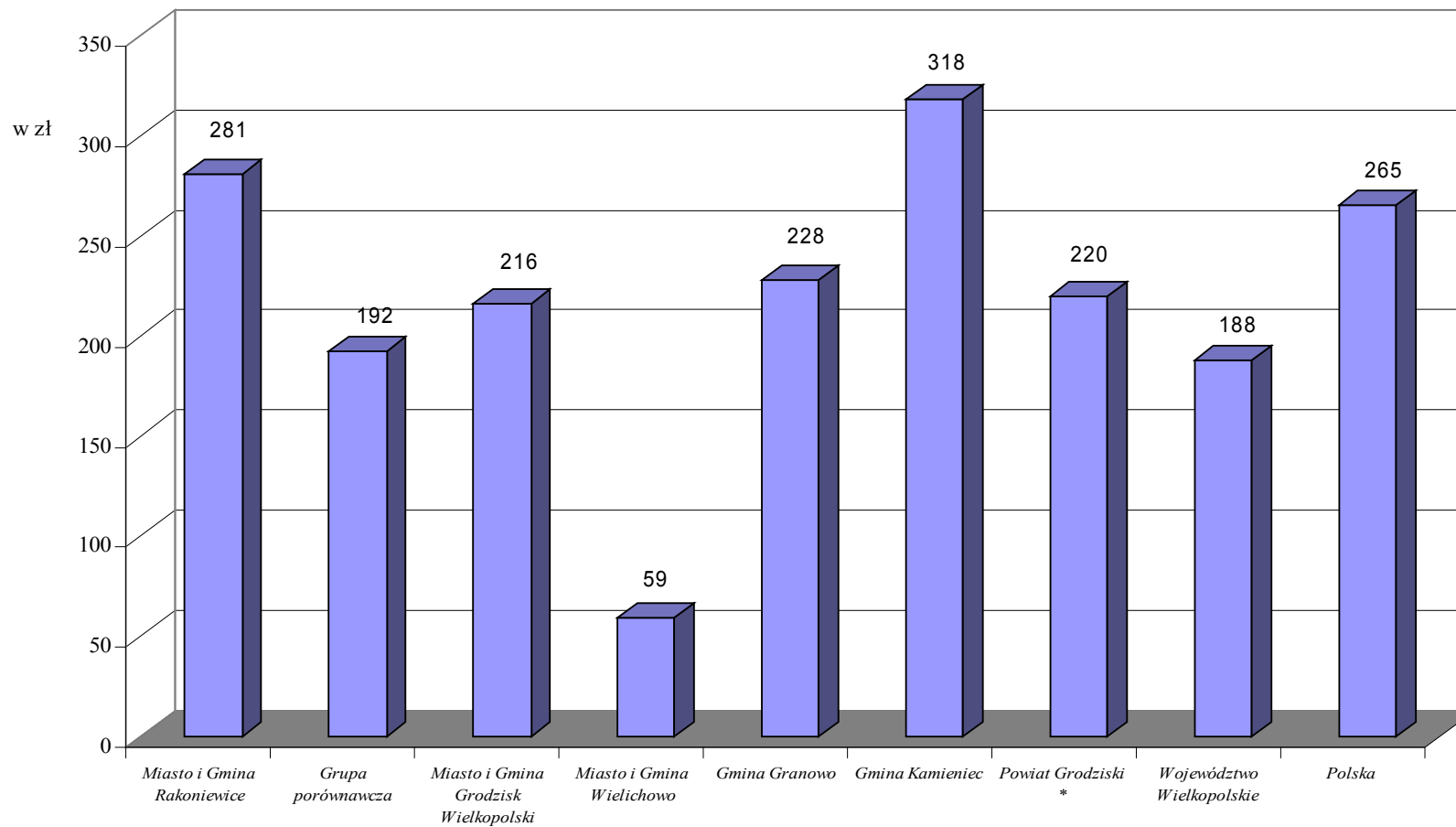
* - średnia gmin wchozących w skład powiatu

Wydatki z budżetów gmin ogółem w złotych na 1 mieszkańca



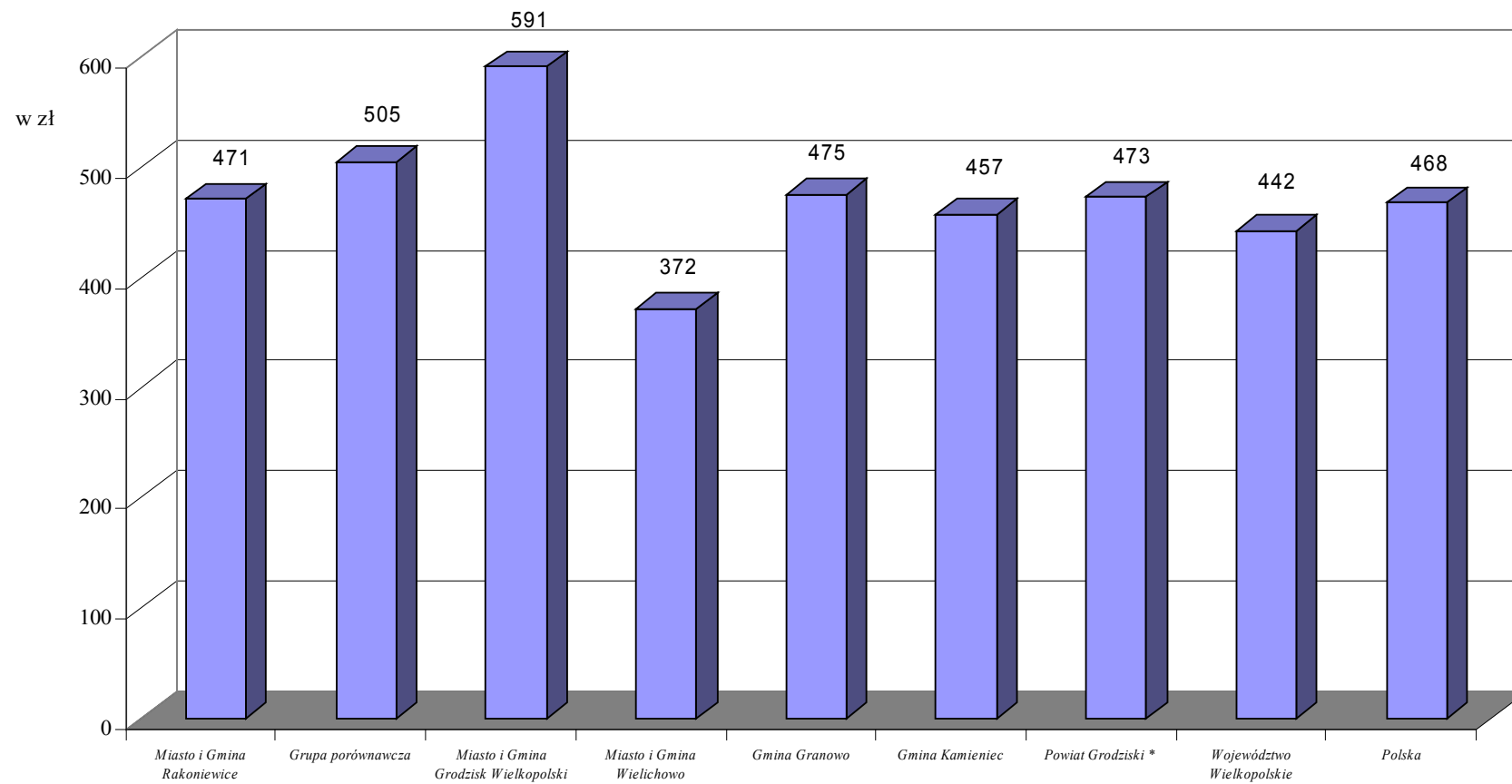
* - średnia gmin wchodzących w skład powiatu

Wydatki inwestycyjne z budżetu gmin w złotych na 1 mieszkańca



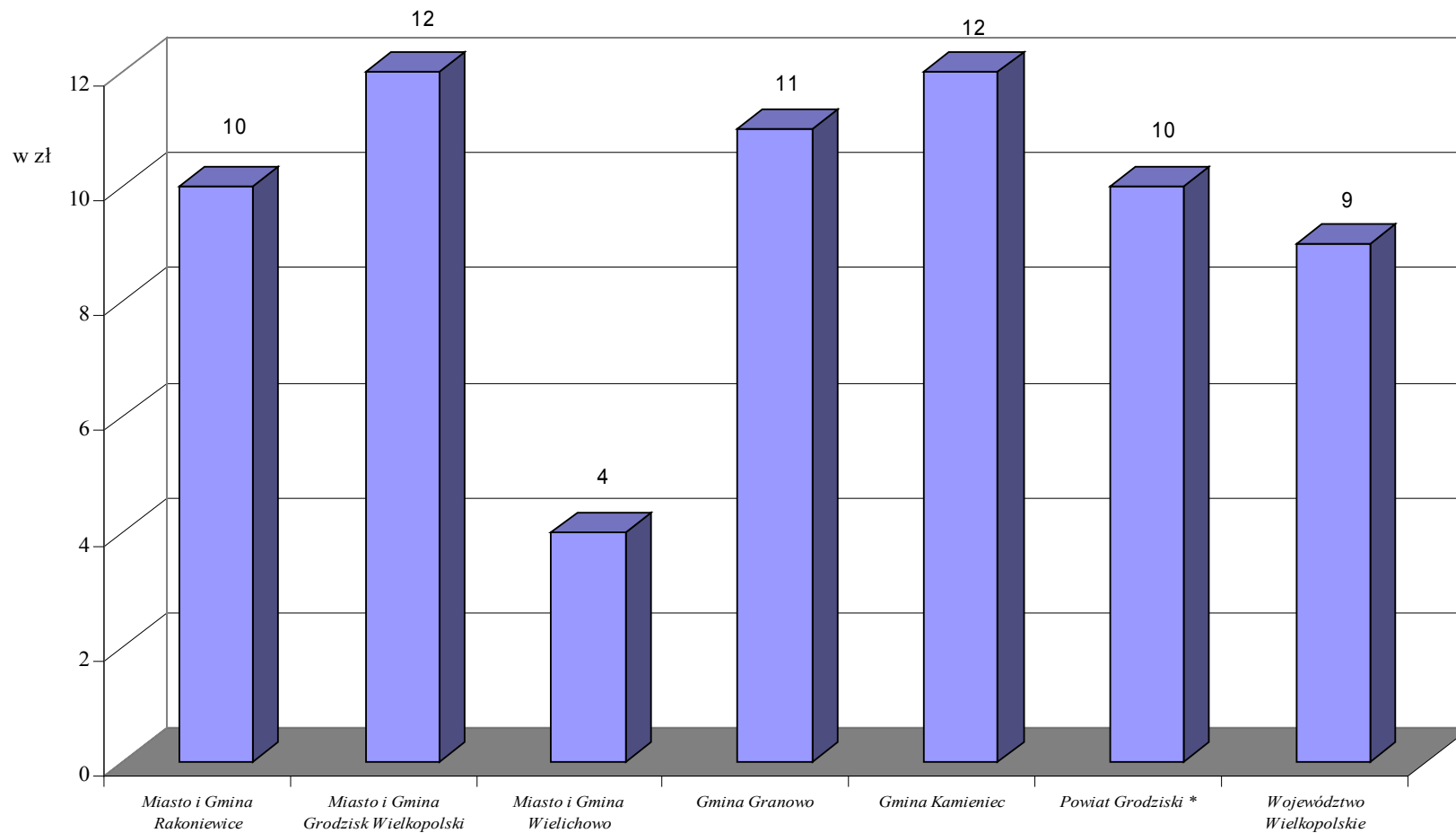
* - średnia gmin wchodzących w skład powiatu

Dochód własny budżetów gmin w złotych na 1 mieszkańca



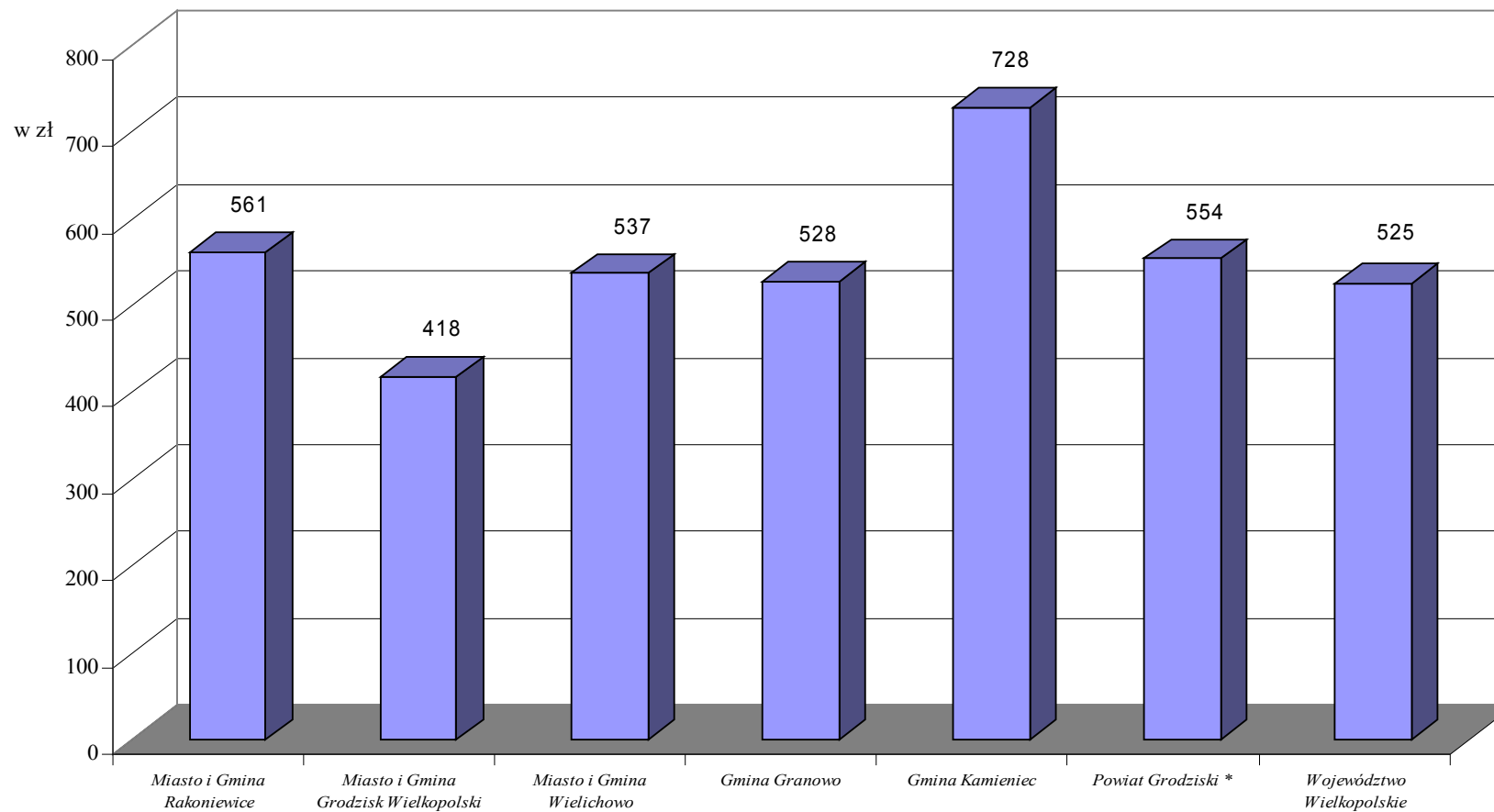
* - średnia gmin wchodzących w skład powiatu

Wydatki na ochronę zdrowia w złotych na 1 mieszkańca



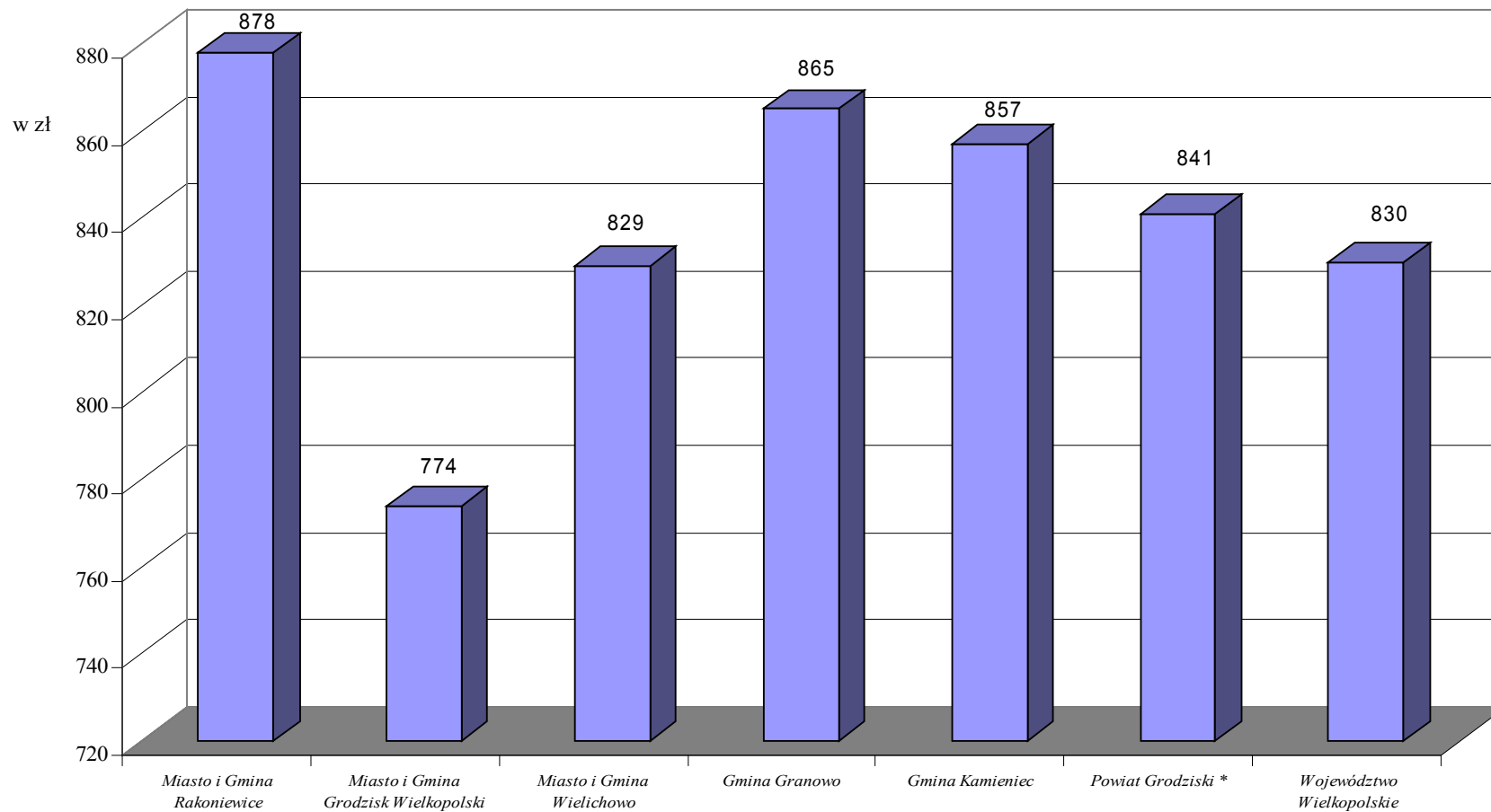
* - średnia gmin wchodzących w skład powiatu

Wydatki na oświatę i wychowanie w złotych na 1 mieszkańca



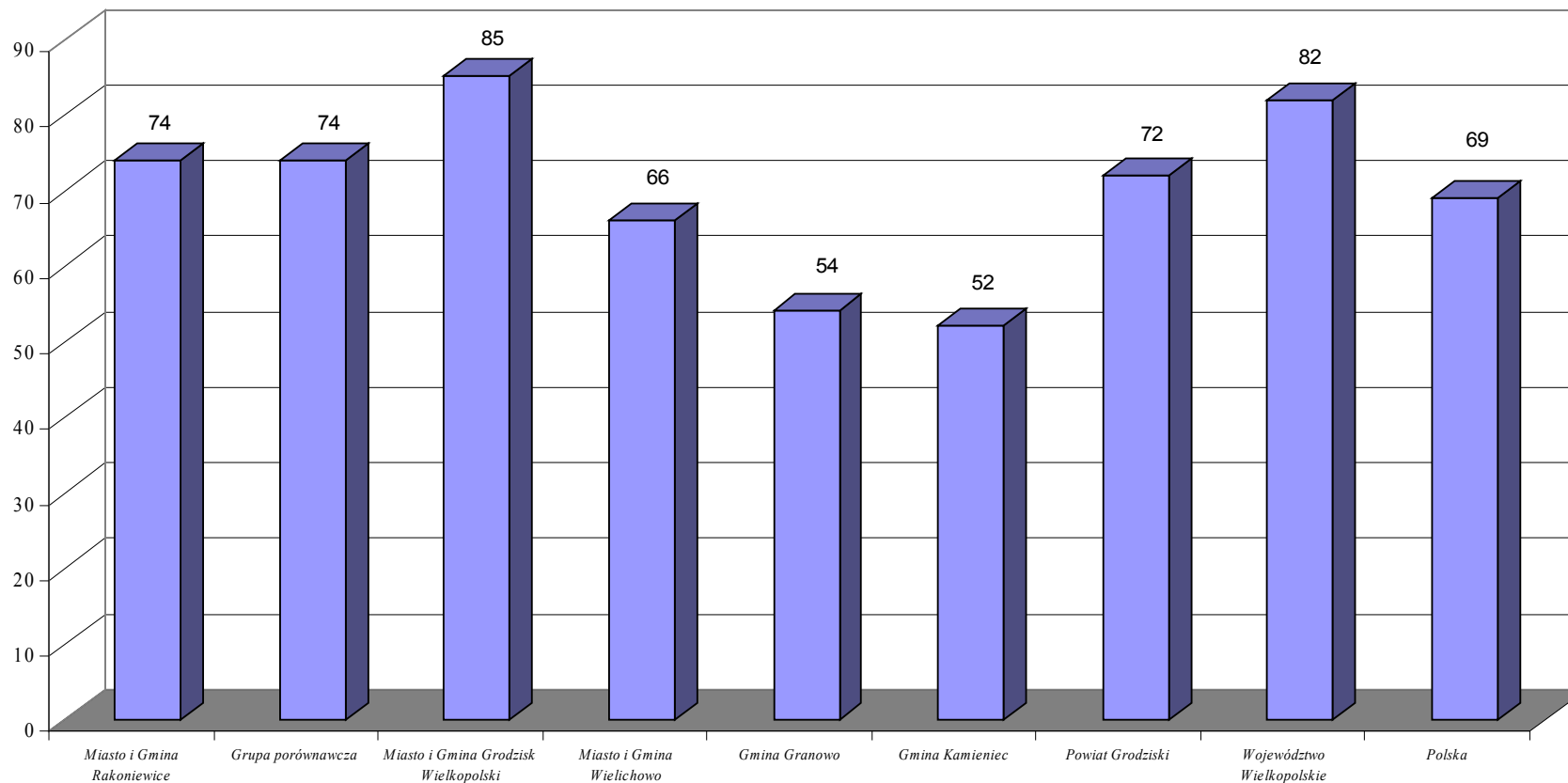
* - średnia gmin wchodzących w skład powiatu

Wydatki bieżące z budżetów gmin w złotych na 1 mieszkańca

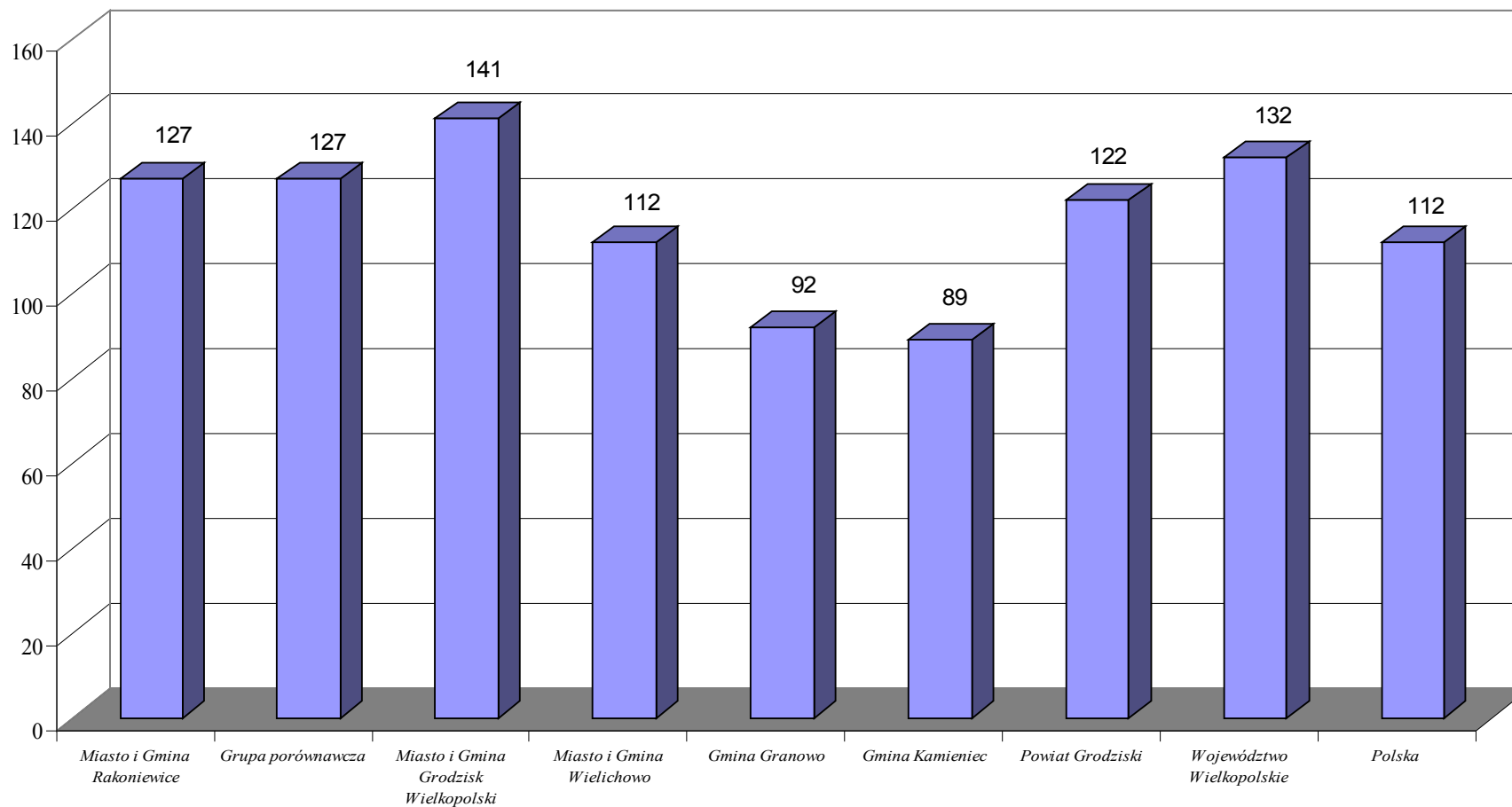


* - średnia gmin wchodzących w skład powiatu

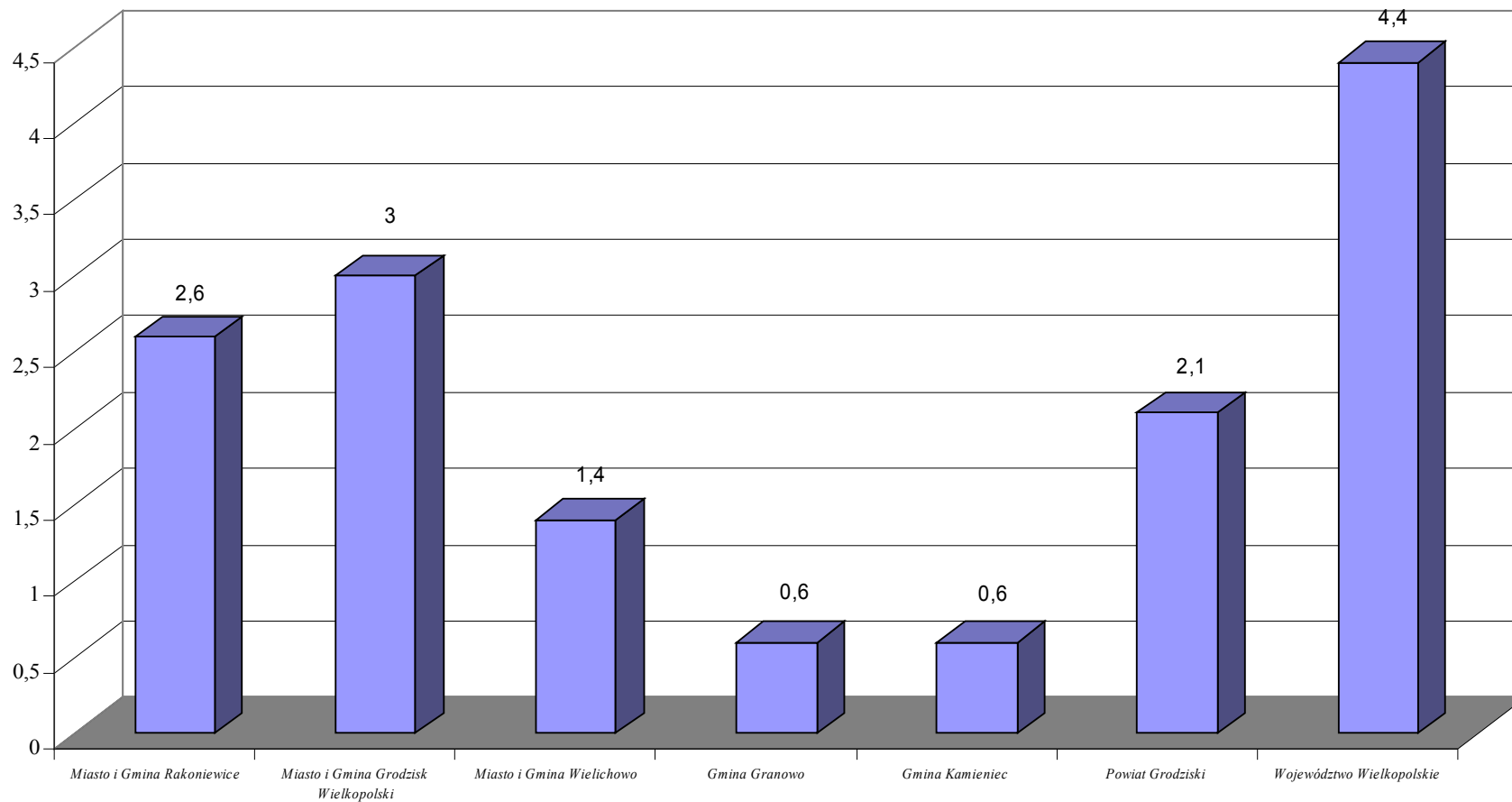
***Liczba zarejestrowanych podmiotów gospodarczych (zakłady osób fizycznych oraz spółki cywilne)
na 1000 mieszkańców***



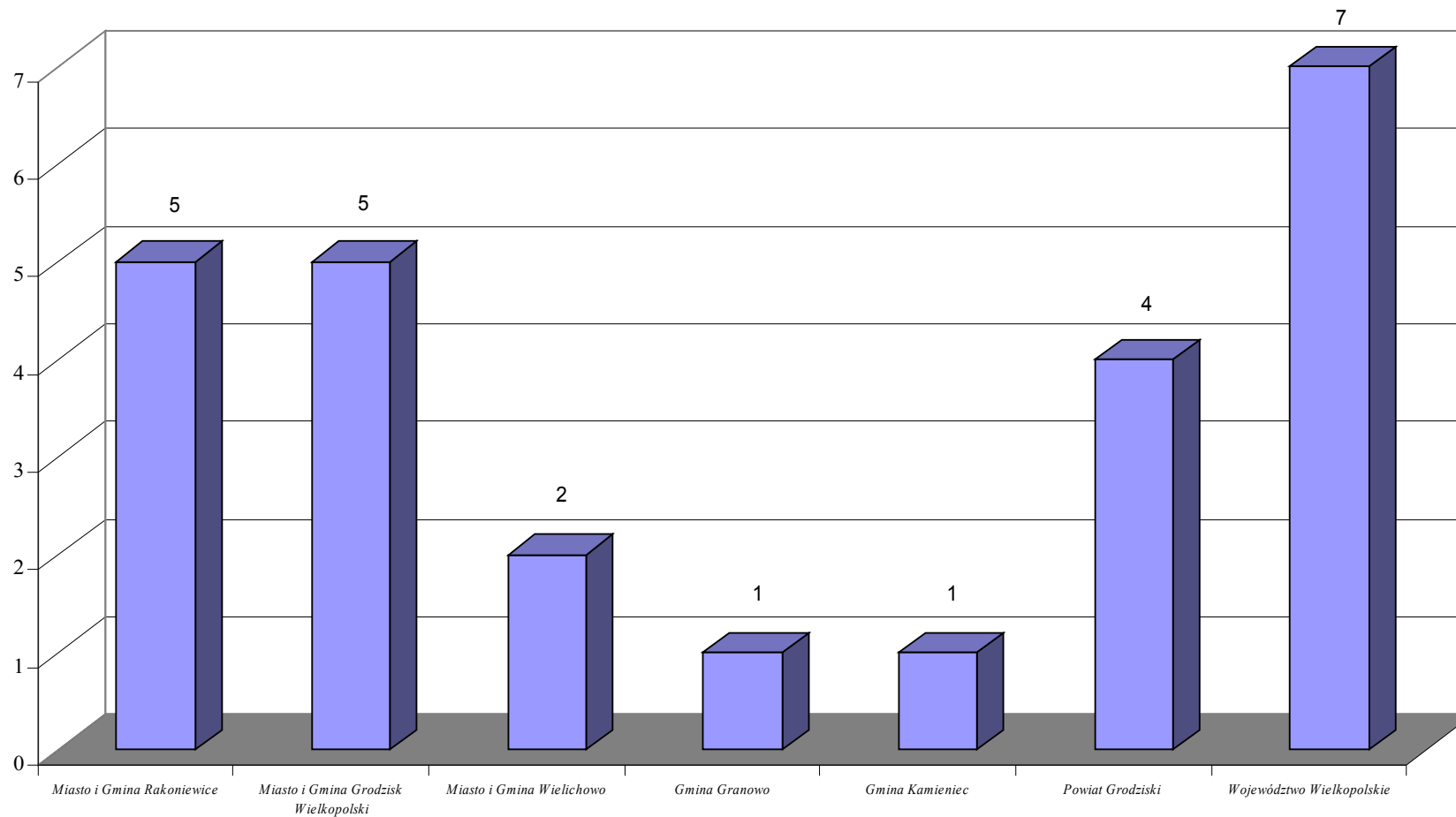
***Liczba zarejestrowanych podmiotów gospodarczych (zakłady osób fizycznych oraz spółki cywilne)
na 1000 mieszkańców w wieku produkcyjnym***



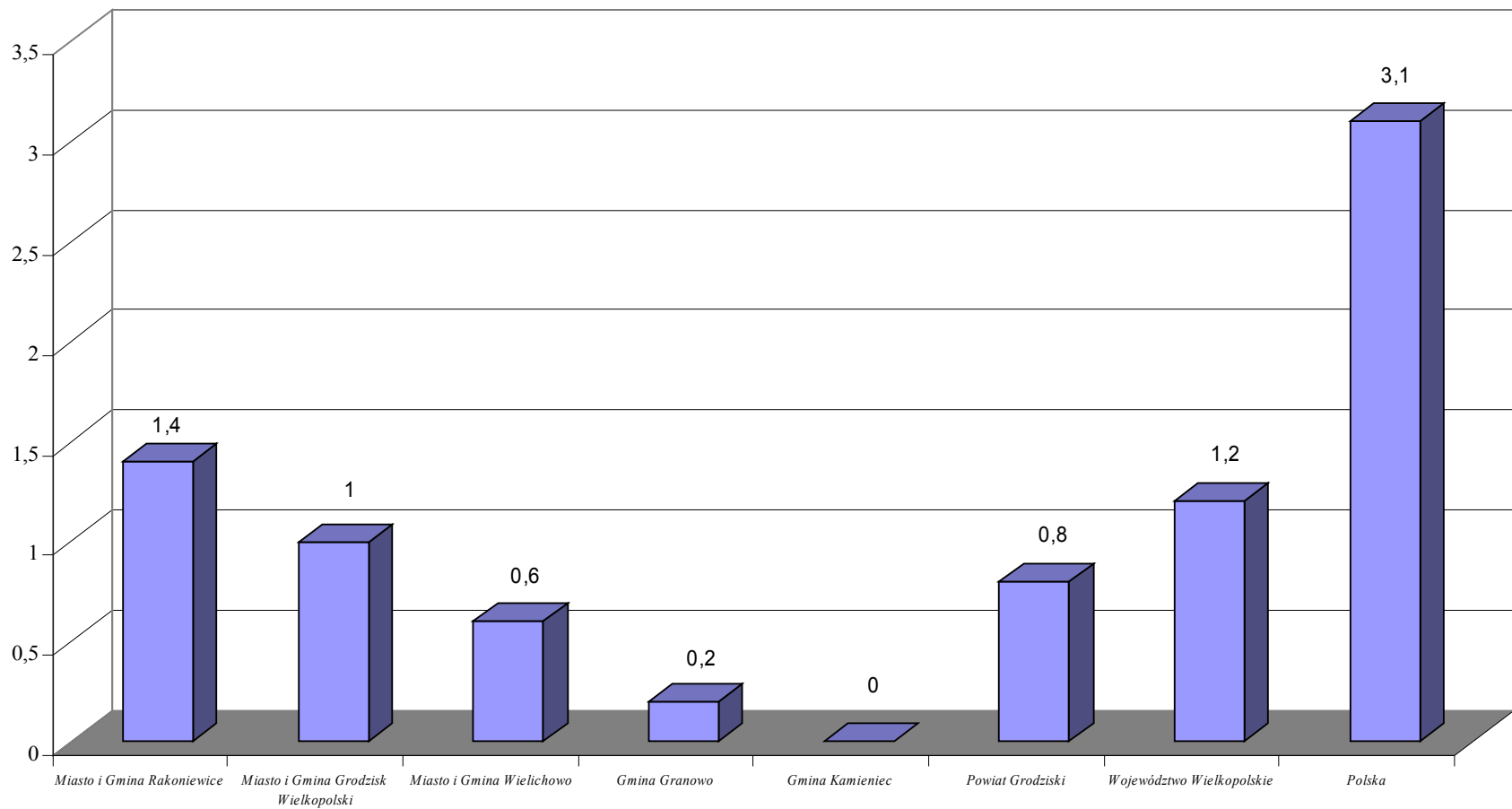
Sektor prywatny: liczba spółek handlowych na 1000 mieszkańców



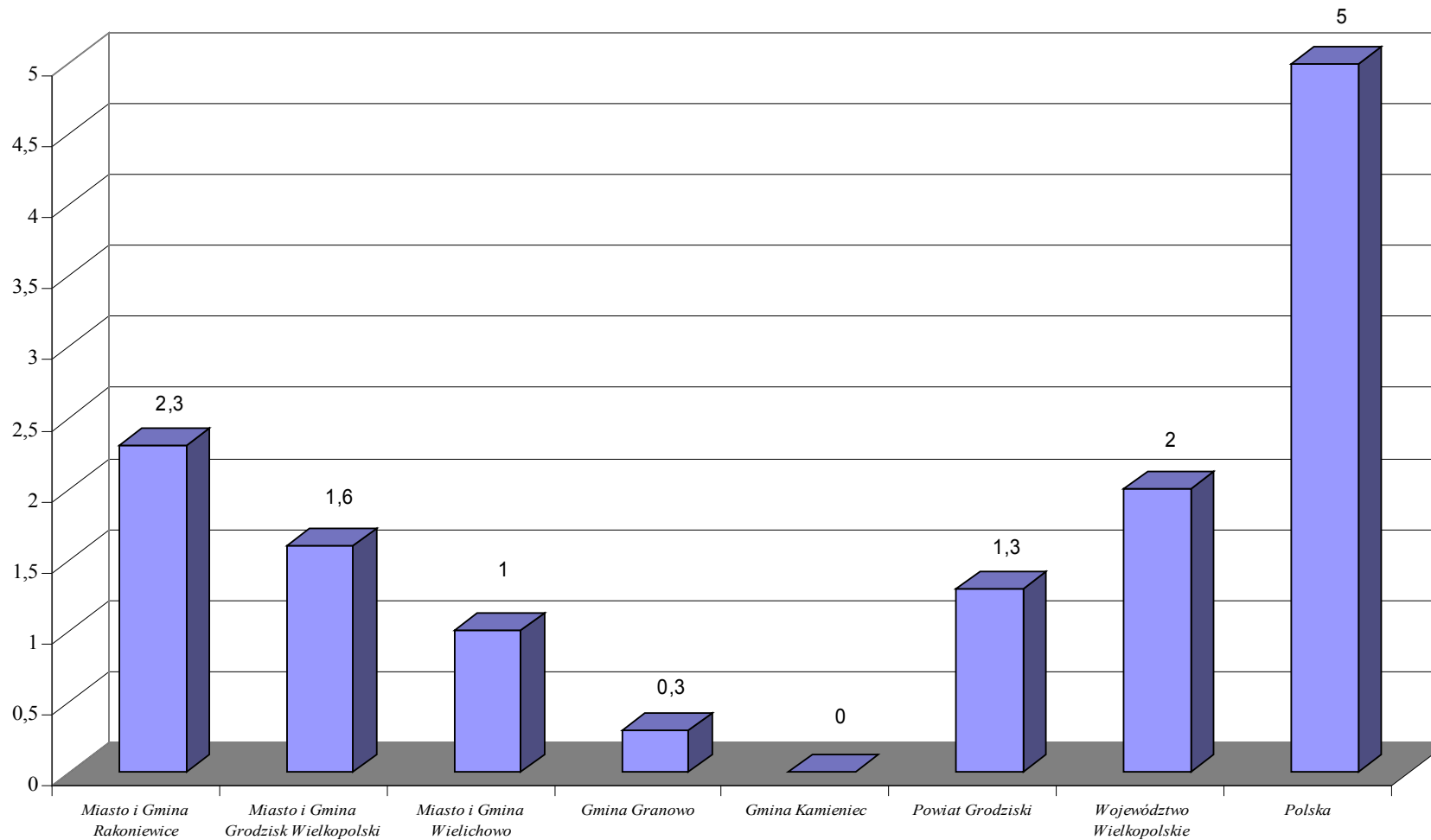
Sektor prywatny: liczba spółek handlowych na 1000 mieszkańców w wieku produkcyjnym



Liczba spółek z udziałem kapitału zagranicznego na 1000 mieszkańców

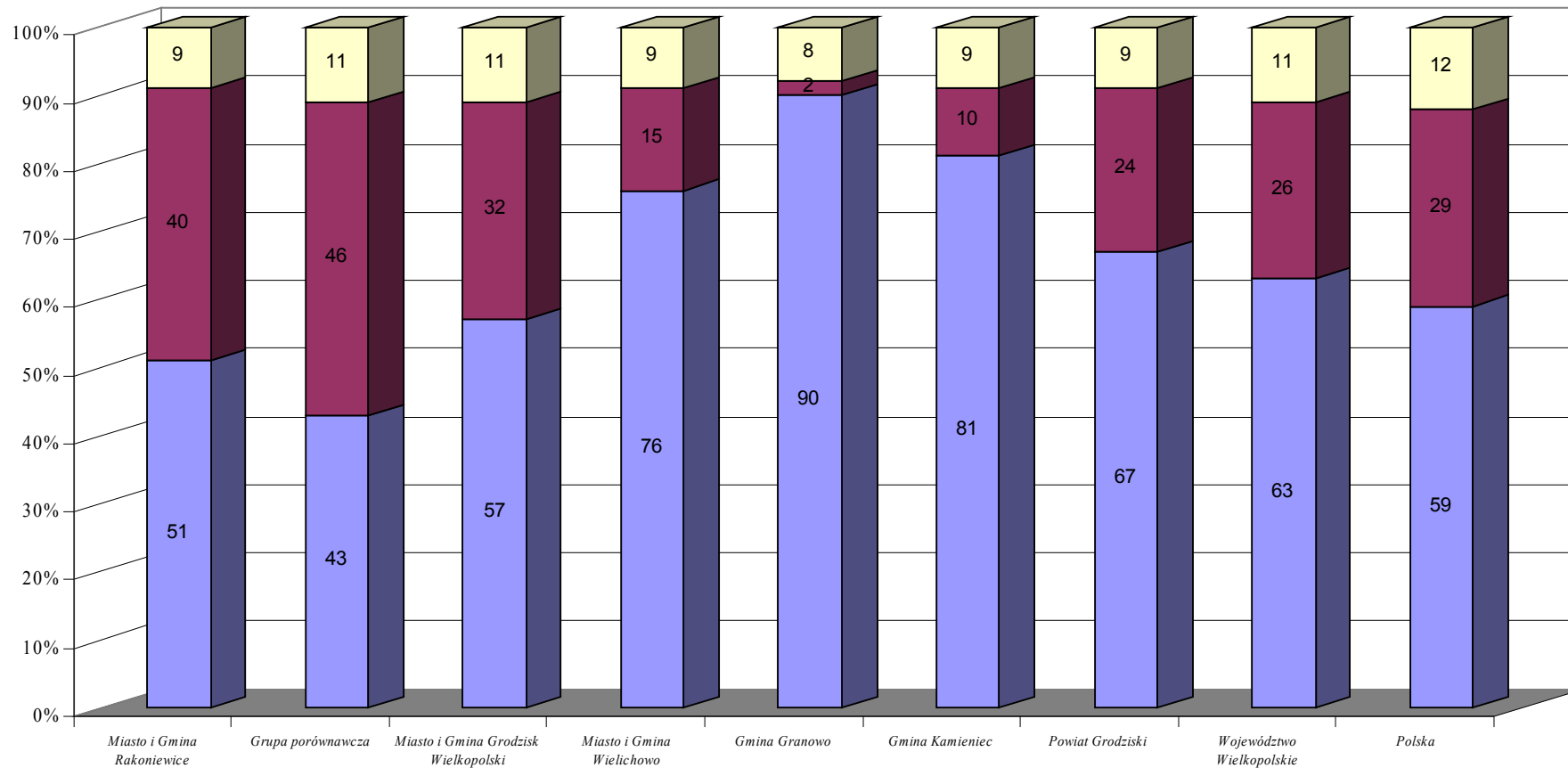


Liczba spółek z udziałem kapitału zagranicznego na 1000 mieszkańców w wieku produkcyjnym

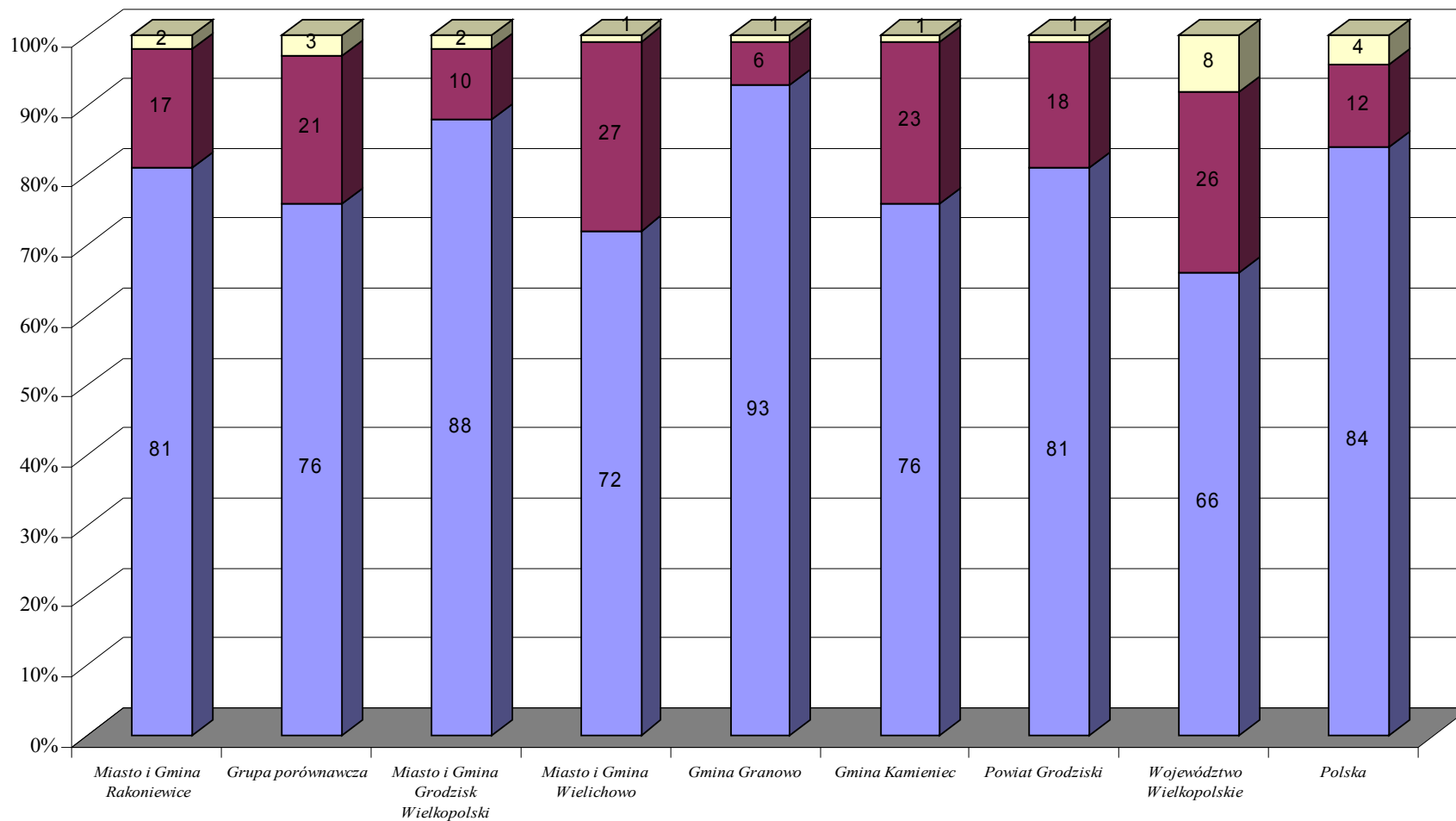
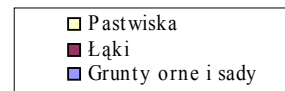


Struktura procentowa gruntów:


- Pozostałe grunty i nieużytki
- Lasy i grunty leśne
- Użytki rolne



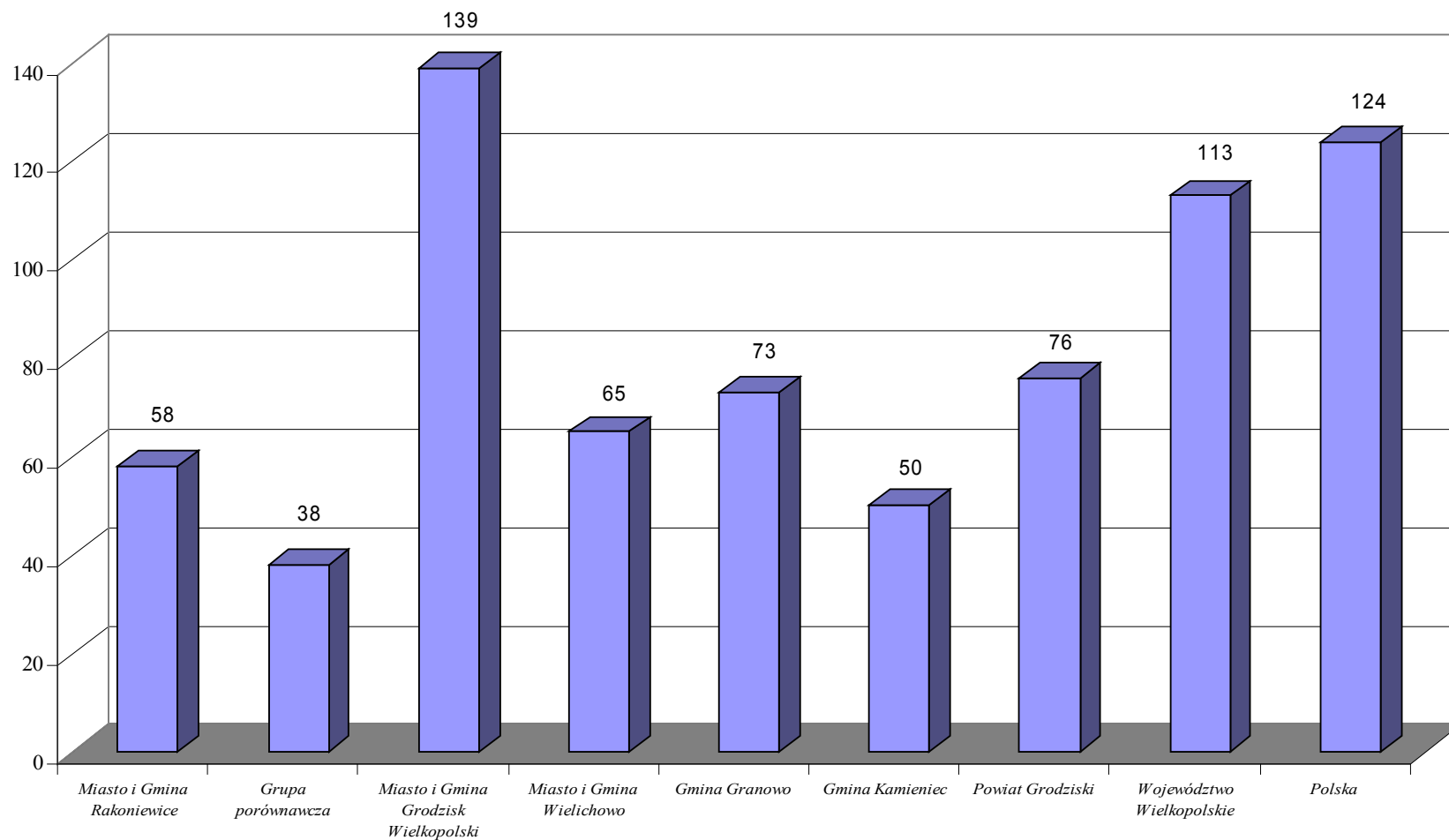
Struktura procentowa użytków rolnych:



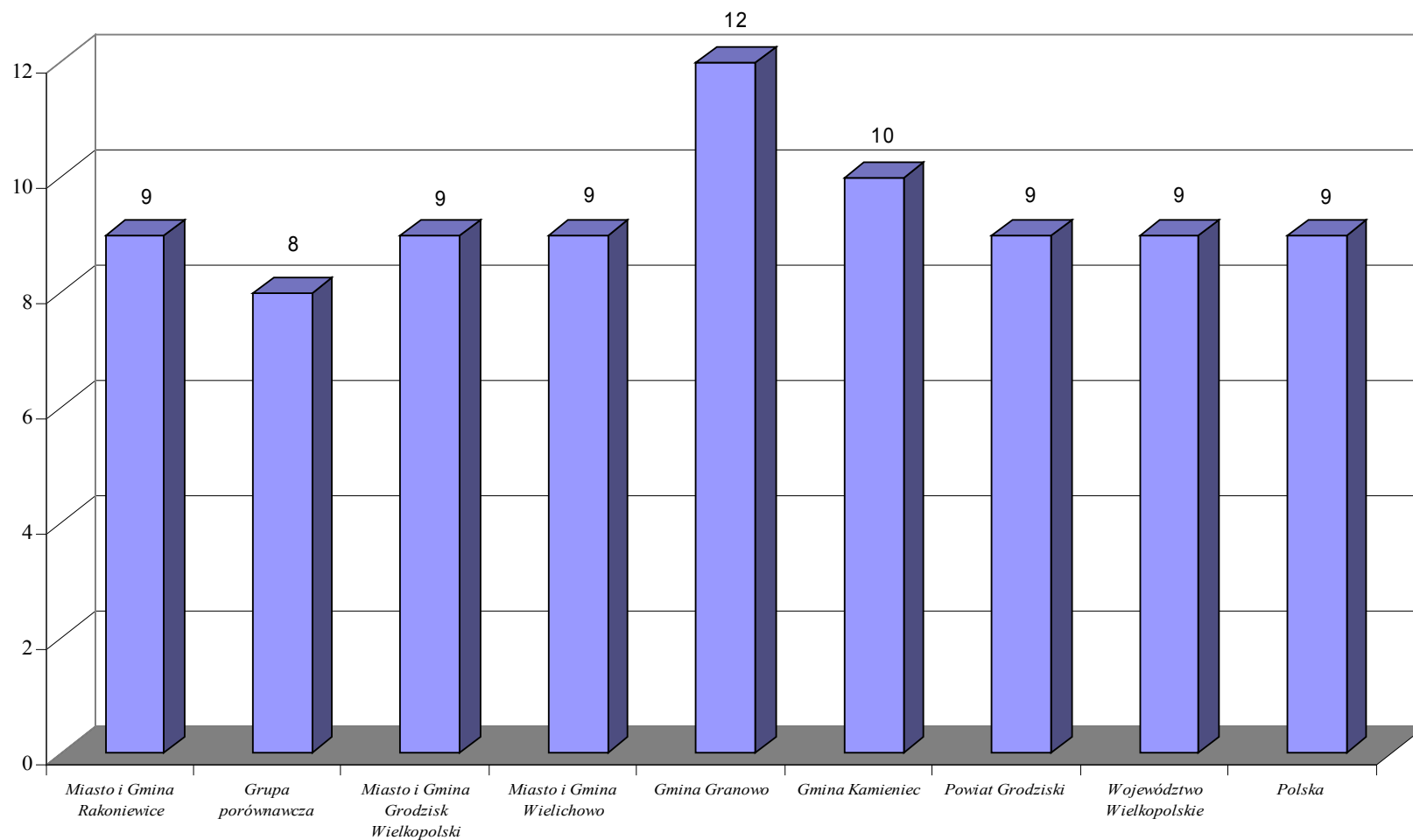
Stopień zalesienia - stosunek procentowy powierzchni lasów do całkowitej powierzchni gminy



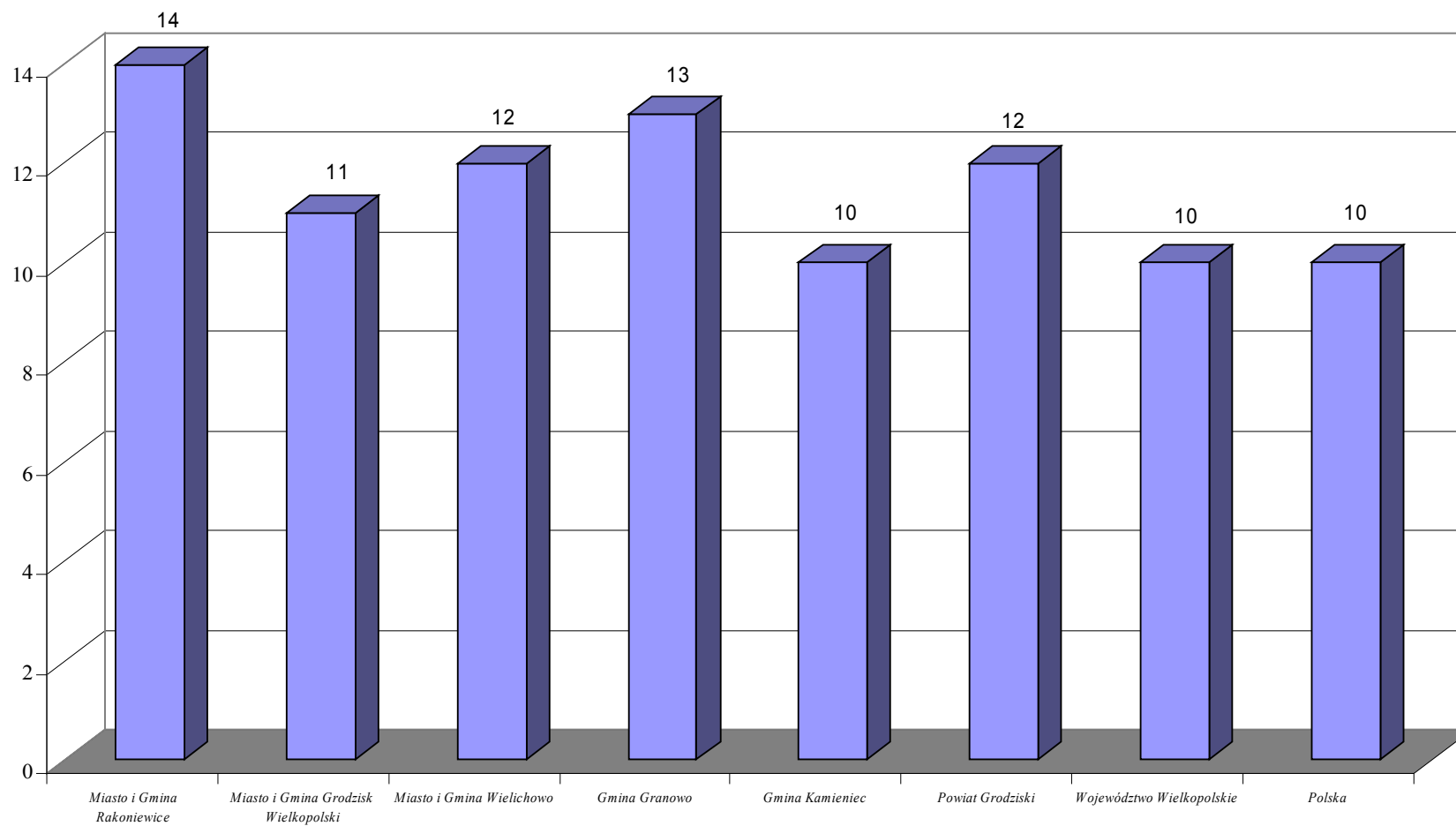
Gęstość zaludnienia - liczba mieszkańców na 1 km² powierzchni



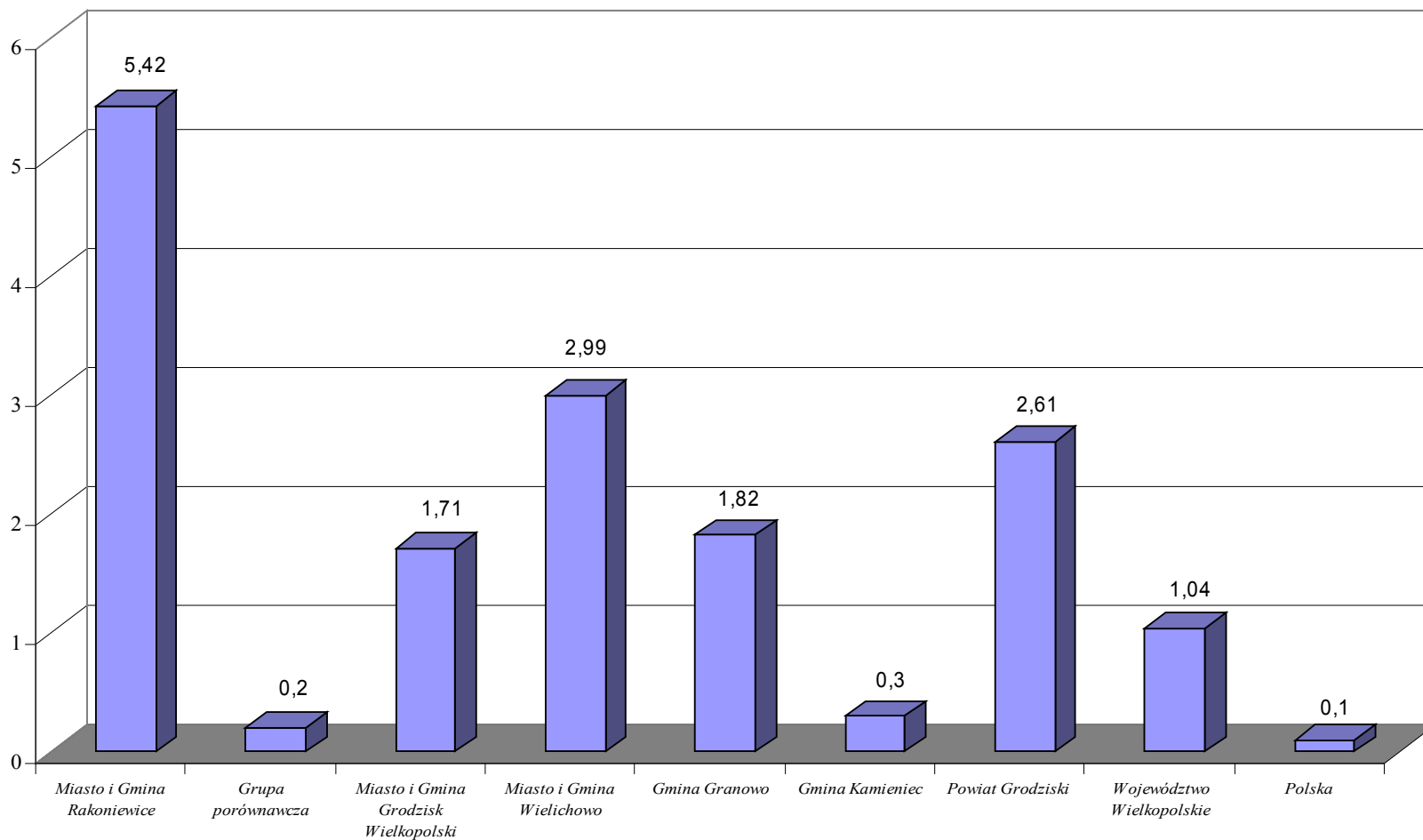
Liczba zgonów na 1000 ludności



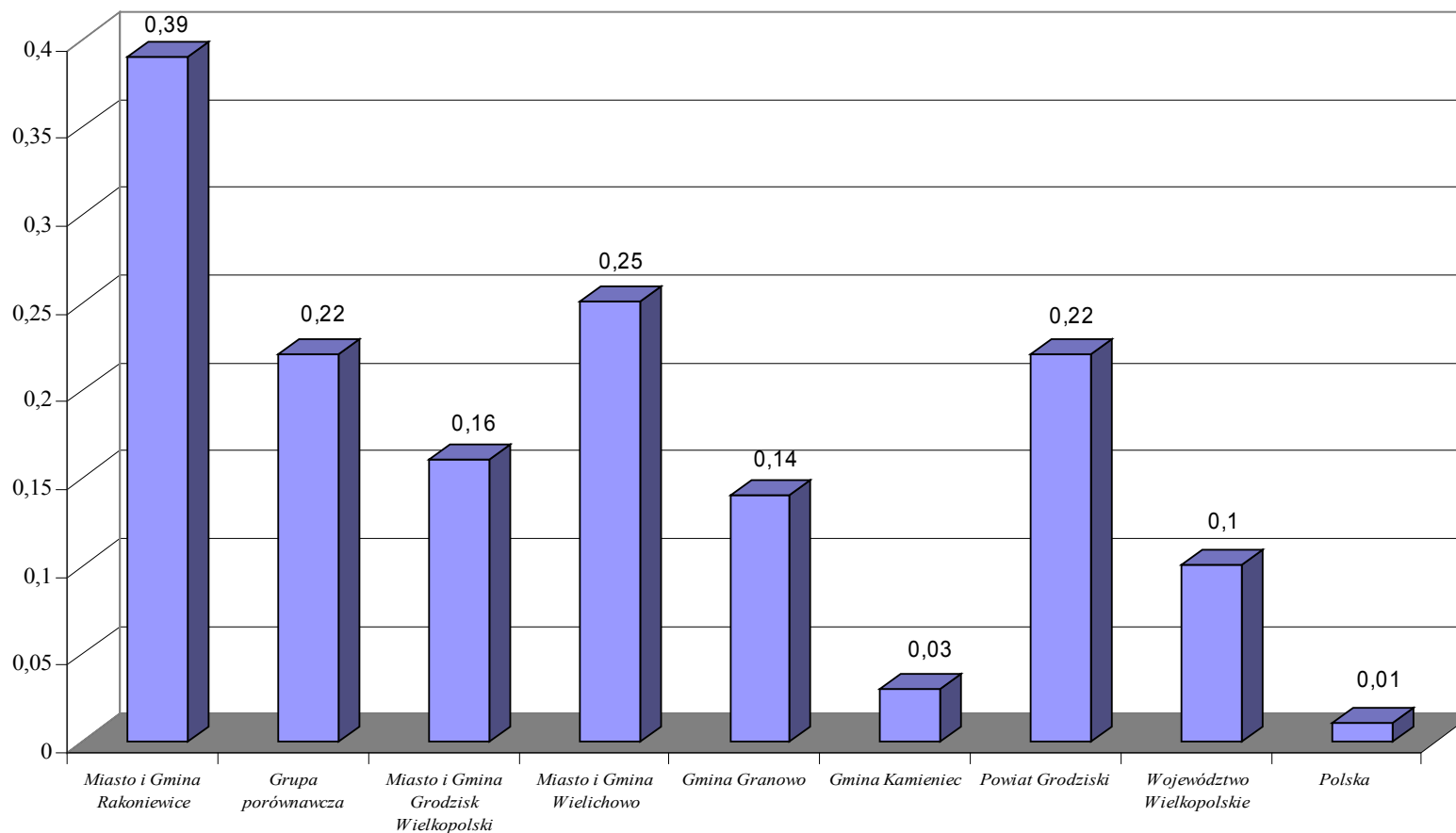
Liczba urodzeń żywych na 1000 ludności



Przyrost naturalny w liczbach bezwzględnych na 1000 ludności

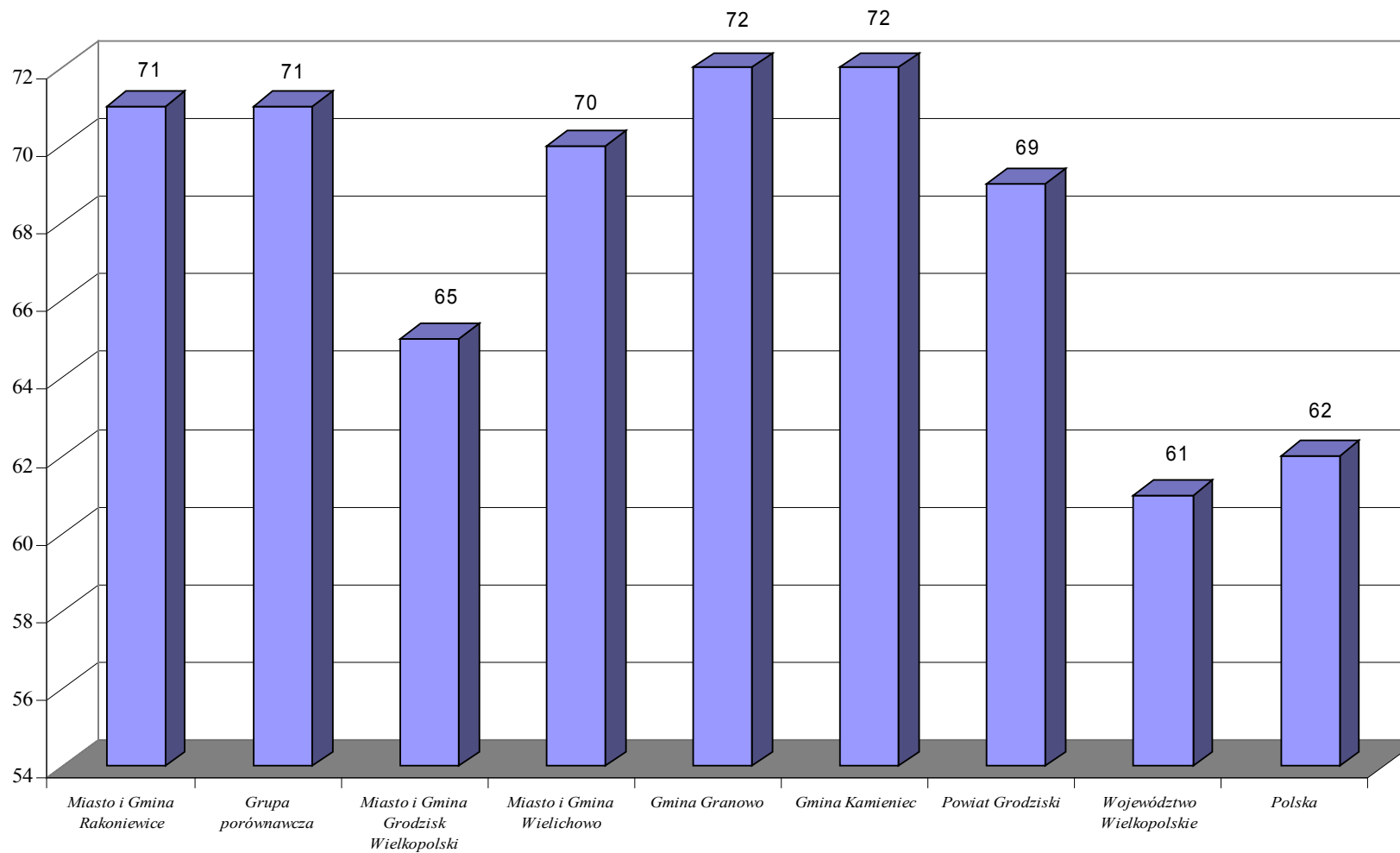


*Przyrost naturalny **

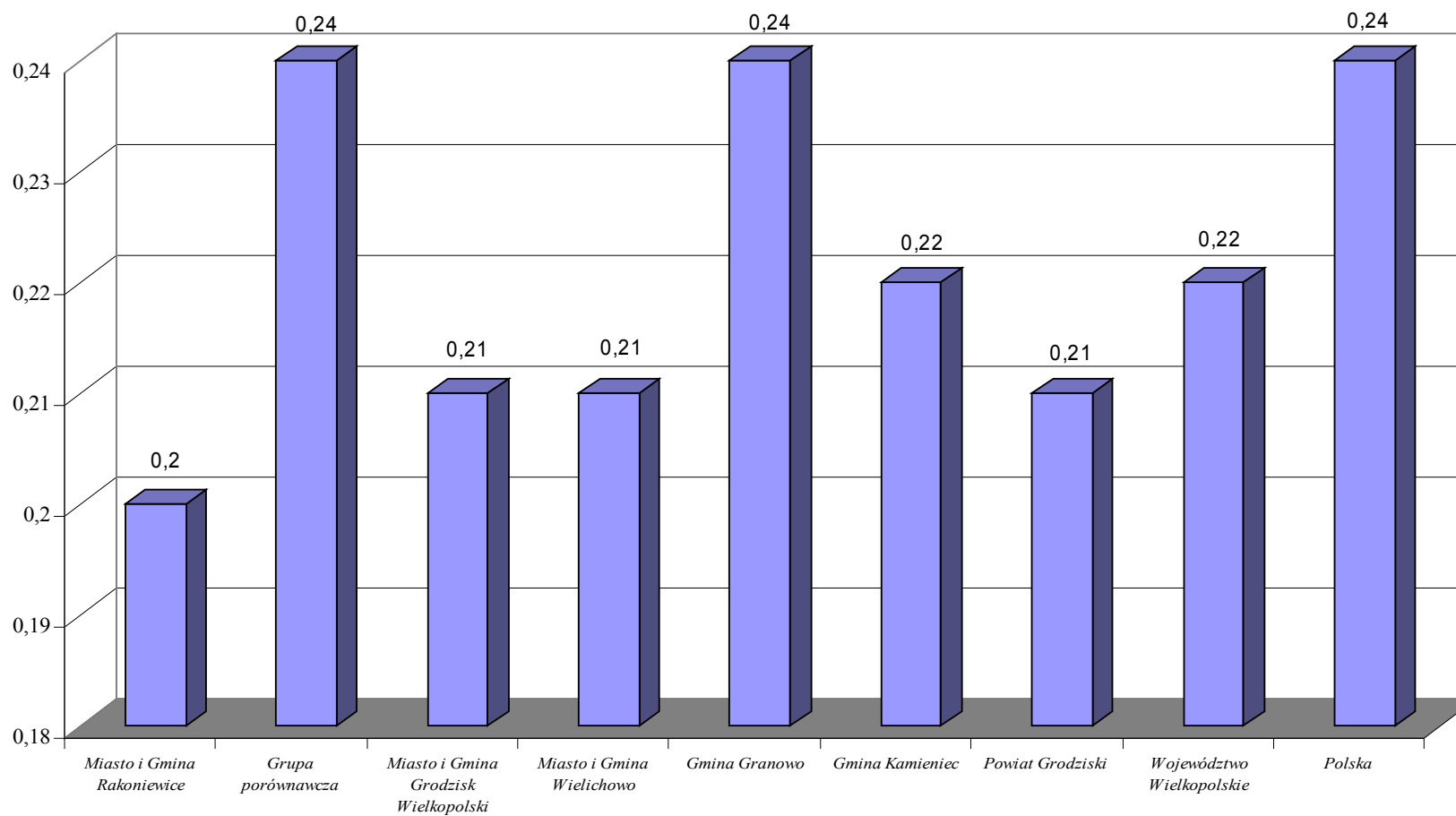


* - liczony metodą: $(\text{urodzenia żywe} - \text{zgony}) : \text{urodzenia żywe}$

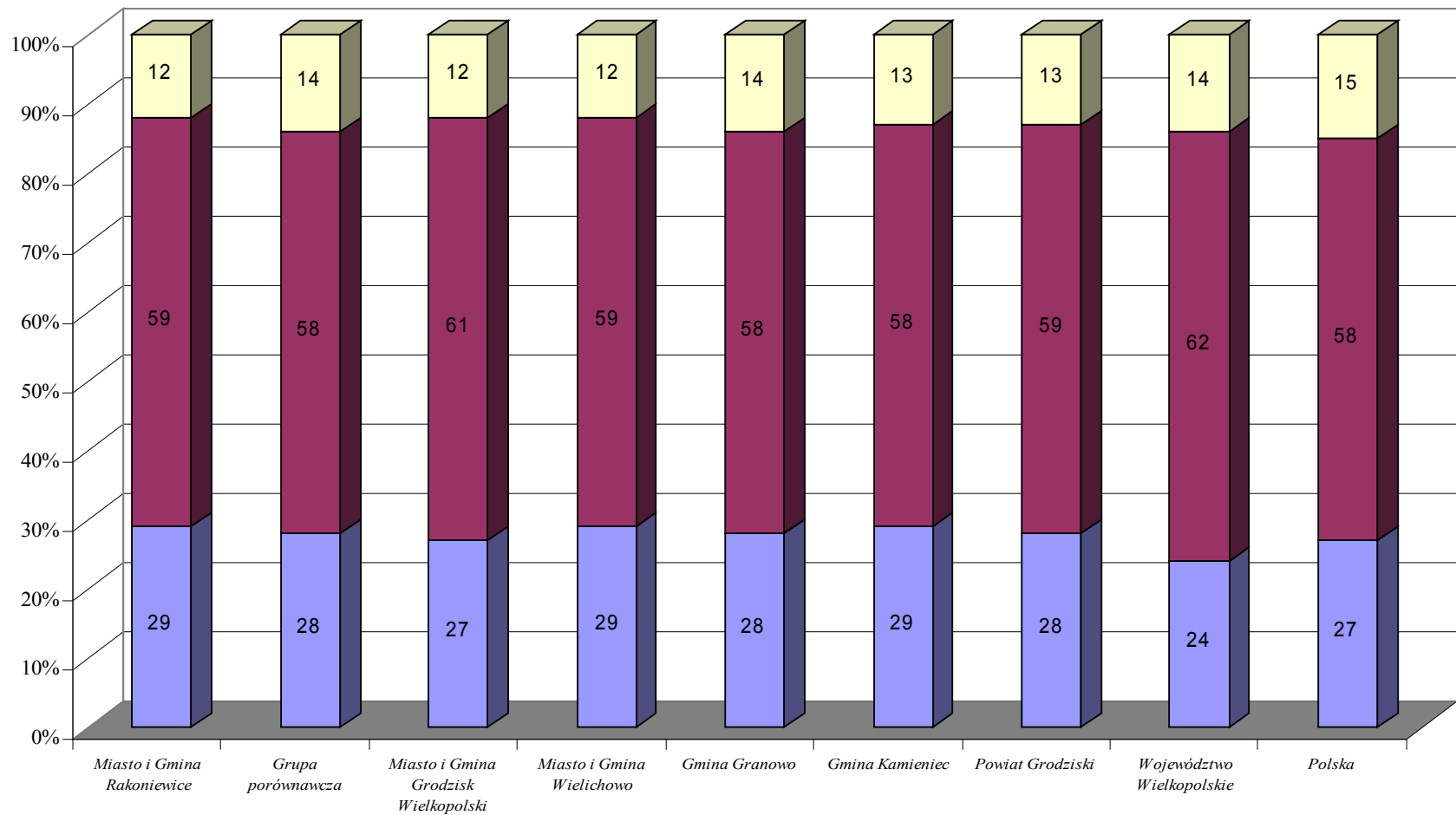
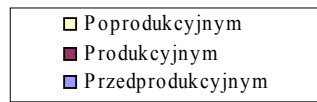
Ludność w wieku nieprodukcyjnym przypadająca na 100 osób w wieku produkcyjnym



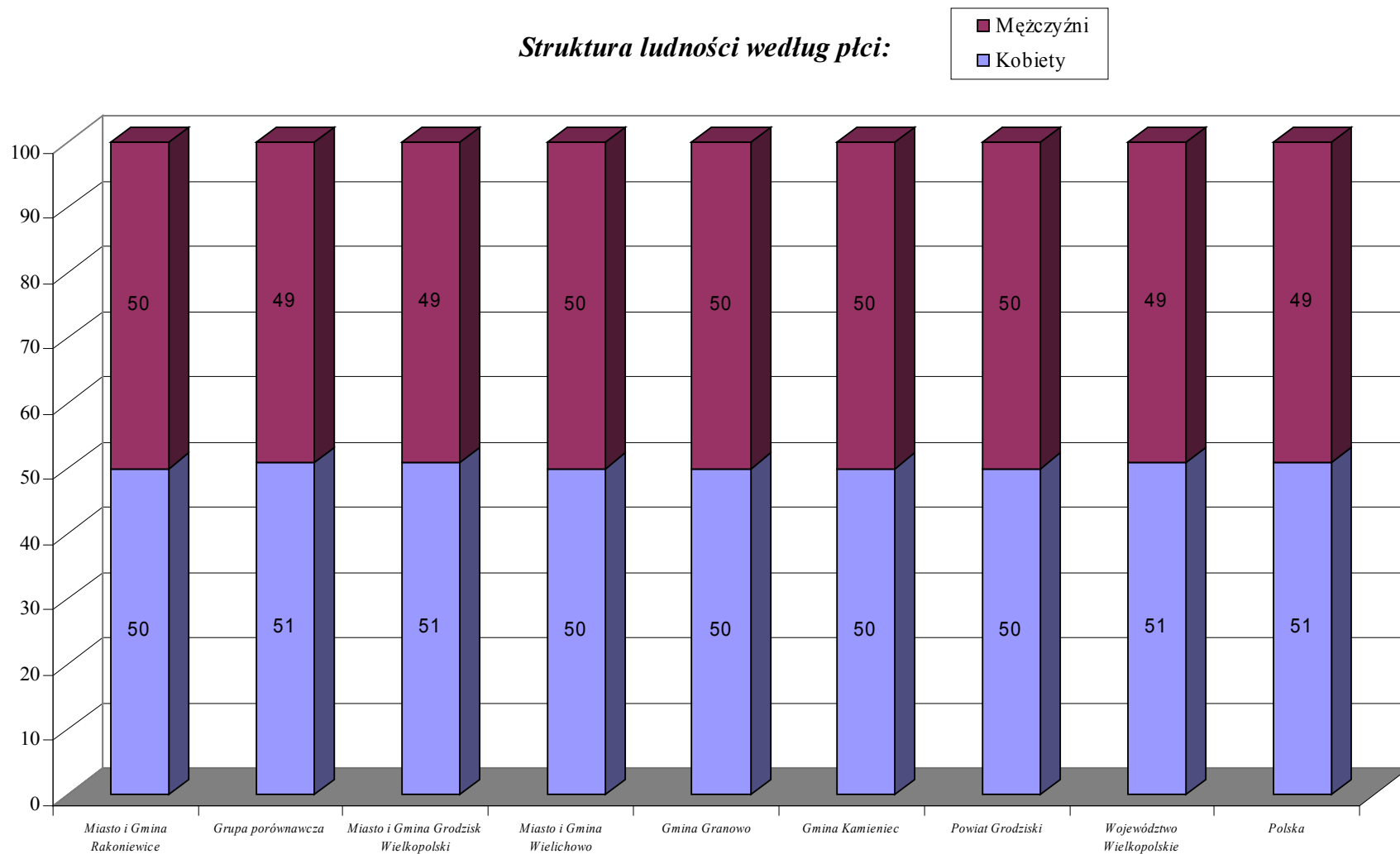
Obciążenie społeczne
- liczba osób w wieku poprodukcyjnym przypadająca na jedną osobę w wieku produkcyjnym



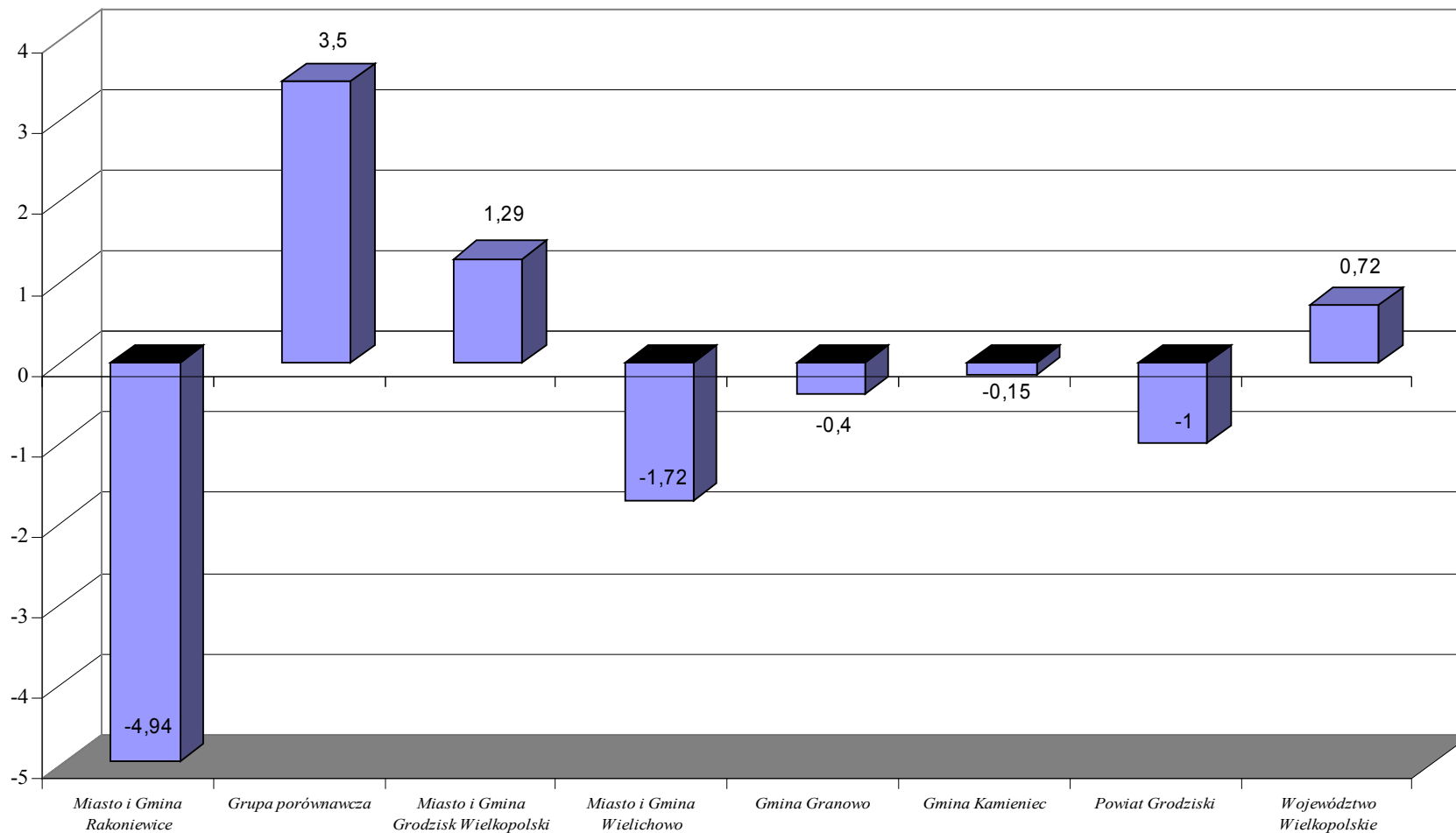
Grupy wiekowe - procent mieszkańców w wieku:



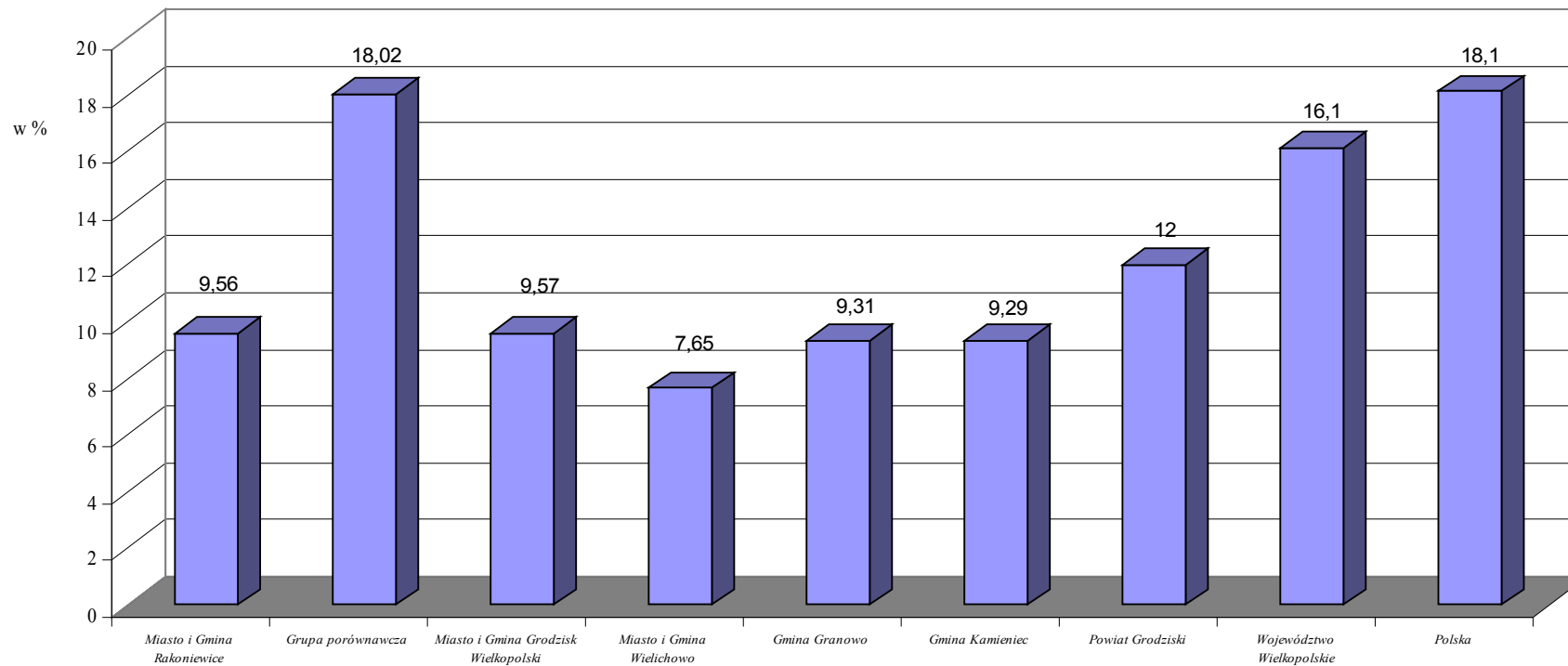
Struktura ludności według płci:



Saldo migracji na 1000 ludności



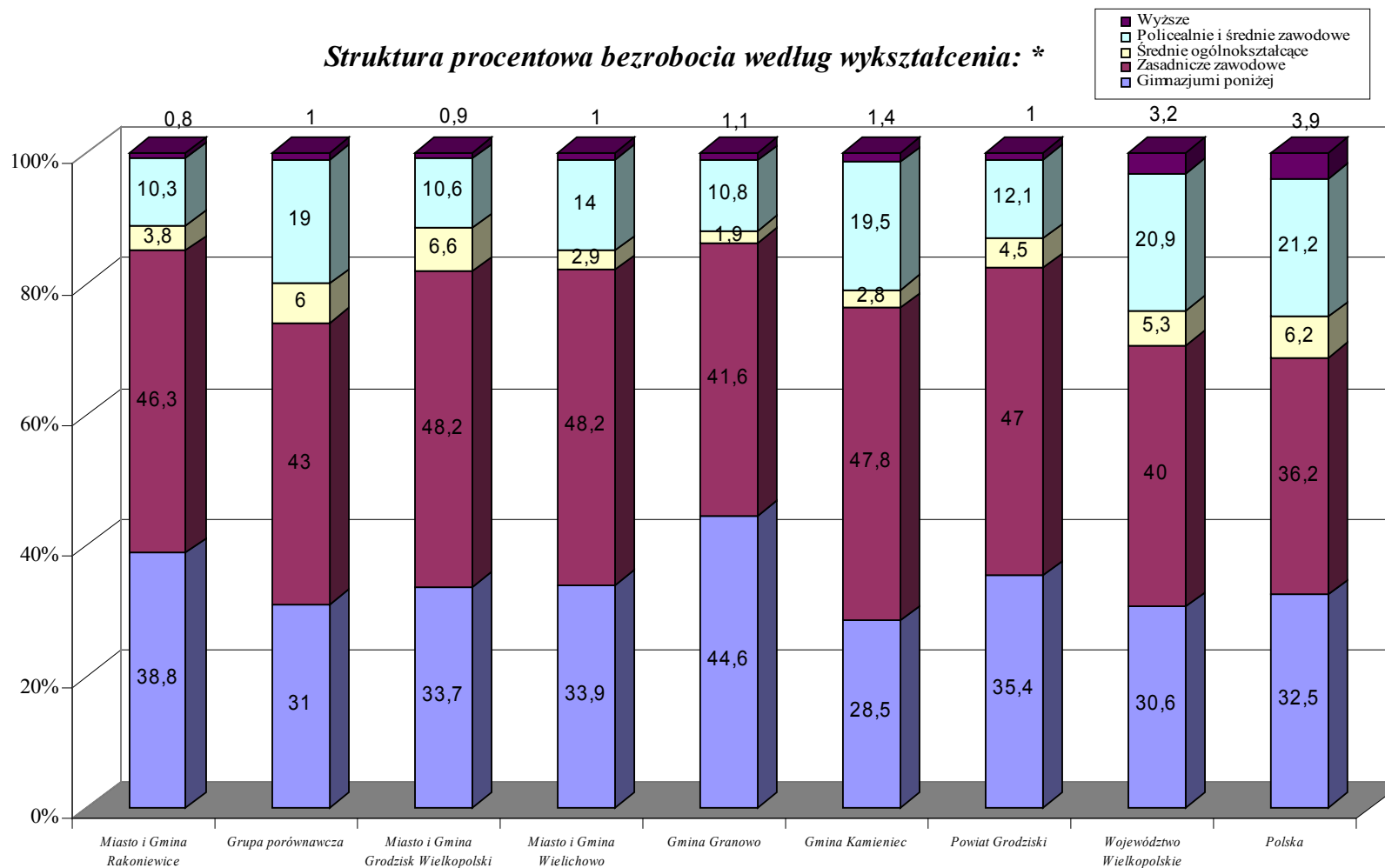
*Bezrobocie w % **



* - według stanu na 31.12.2002 rok

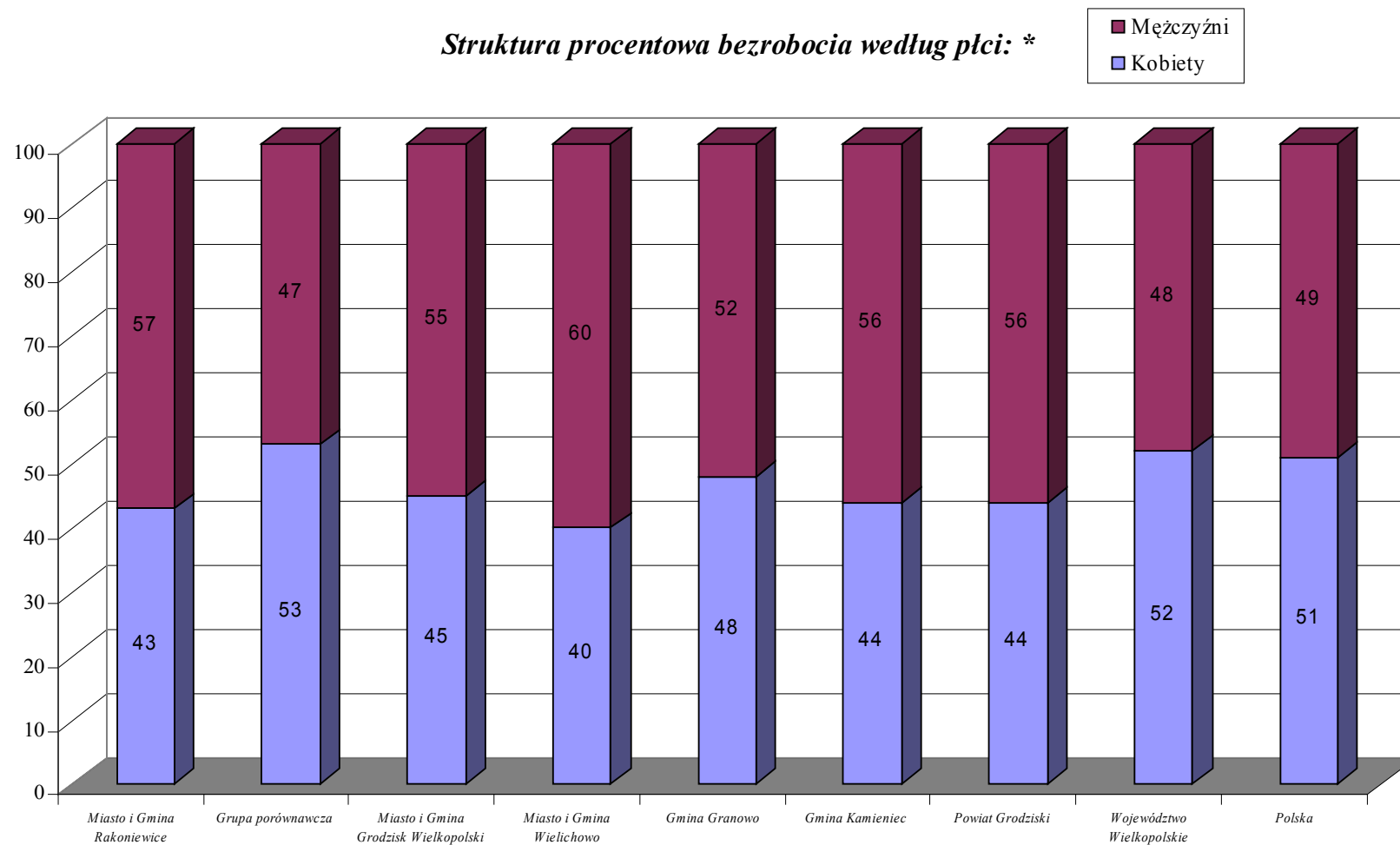
1. Stopa bezrobocia w stosunku do powiatu, regionu i Polski liczona metodą: procentowy udział bezrobotnych w liczbie cywilnej ludności aktywnych zawodowo, szacowany na koniec każdego – badanego okresu
2. Wskaźnik bezrobocia – udział procentowy bezrobotnych w liczbie ludności w wieku produkcyjnym liczony w stosunku do poszczególnych gmin wchodzących w skład powiatu

Struktura procentowa bezrobocia według wykształcenia: *



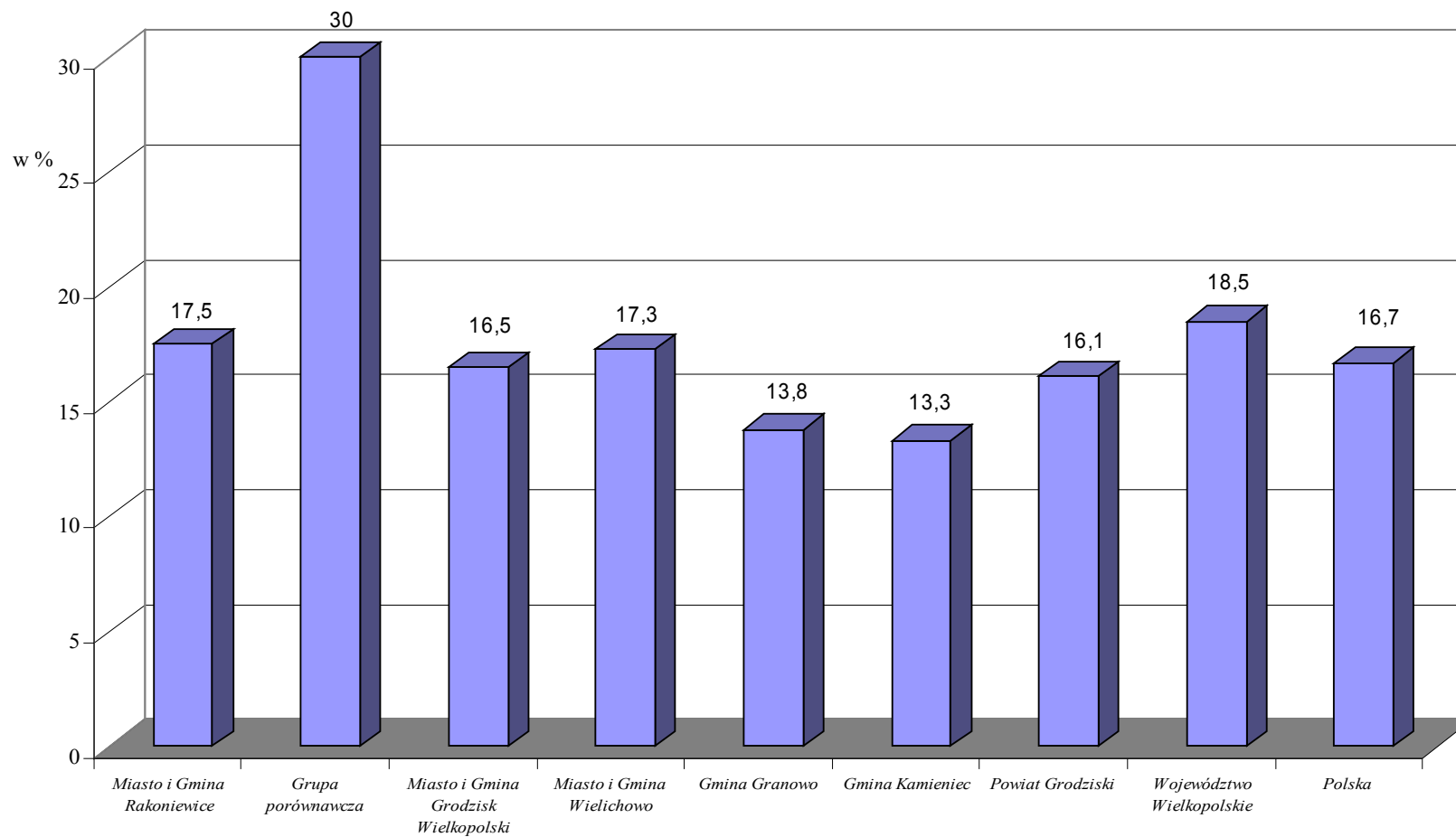
* według stanu na 31.12.2002 rok

*Struktura procentowa bezrobocia według płci: **



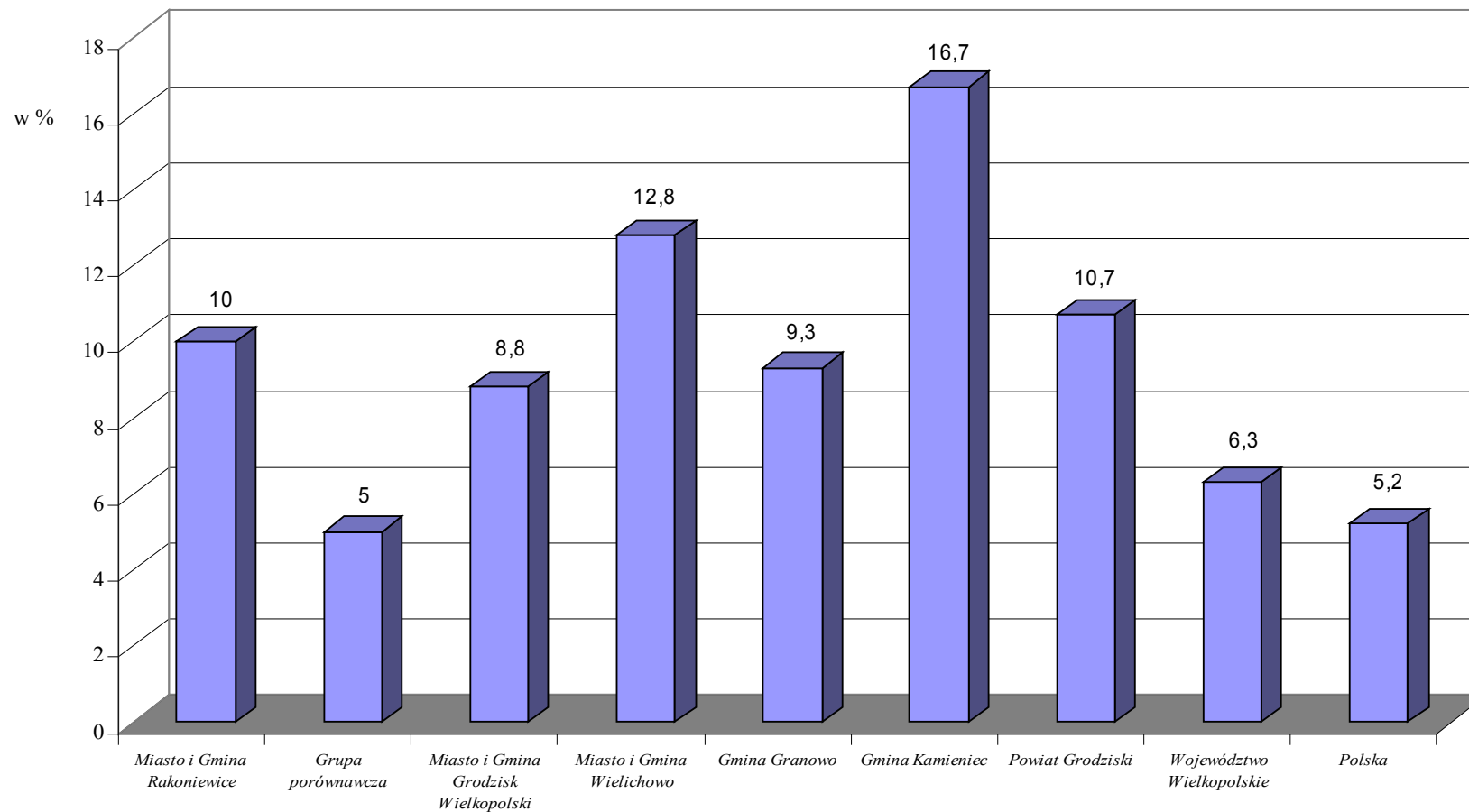
* - według stanu na 31.12.2002 rok

Procent bezrobotnych posiadających prawo do zasiłku do liczby bezrobotnych ogółem *



* - według stanu na 31.12.2002 rok

Bezrobotni absolwenci jako procent zarejestrowanych bezrobotnych ogółem *



* - według stanu na 31.12.2002 rok

ANALIZA SWOT

MOCNE STRONY

rolnictwo,
przemysł przetwórczy pieczarek,
sieć szkół – oświata,
zwodociągowanie gminy,
składowisko odpadów,
przetwórstwo spożywcze,
lasy,
położenie gminy przy drodze nr 32,
muzeum,
handel,
administracja samorządowa,
brak przemysłu uciążliwego,
czyste jezioro Kuźnickie,
ulgi dla inwestorów,
przemysł lekki,
specjalizacja produkcji rolniczej,
infrastruktura ekologiczna,
turystyka,
potencjał intelektualny społeczeństwa,
chęć i możliwości rozwoju,
Instytucja Finansowa otwarta na rozwój (Bank),
uczciwość i pracowitość ludzi,
niskie podatki,
dobry stan środowiska naturalnego,
oszczędność,
zapobiegliwość,
umiejętność dostosowywania się do sytuacji,
rozwinięta służba zdrowia,

rozwinięte ogrodnictwo,
infrastruktura techniczna,
hodowla trzody chlewnej,
sieć sklepów,
zakłady pracy,
bezpieczeństwo,
współpraca z zagranicą,
burmistrz,
2 punkty informacji europejskiej,
INTER – CAMP,
kultura – Orkiestra Dęta,
sport,
różnorodność przemysłu,
operatywność i otwartość na innowacje,
Straż Pożarna,
gospodarność,
czyste powietrze,
gęsto rozwinięta sieć dróg.

SŁABE STRONY

stan dróg gminnych,
brak zaplecza turystyczno-sportowego,
zaplecze kulturalno-oświatowe,
bezrobocie,
brak inwestorów,
brak mieszkań,
skanalizowanie wsi,
brak rynków zbytu dla lokalnej produkcji rolnej,
gleby,
rozległość gminy,
brak obwodnicy,
gastronomia,
brak komunikacji między Urzędem a mieszkańcami,
brak dużego zakładu pracy,
uzbrojenie terenów wiejskich,
chodniki,
nieczyszczone rowy,
zanieczyszczenia przy drogach,
Ratusz – Rostarzewo,
oświetlenie,
zieleń,
zagospodarowanie placu zabaw,
brak obiektów sportowych,
starzenie się społeczeństwa,
ubożenie społeczeństwa,

brak możliwości spędzania wolnego czasu przez młodzież,
boiska miejskie,
gazyfikacja,
melioracja,
duże natężenie ruchu,
wzrost problemów społecznych,
niedostosowanie sieci szkolnictwa do ilości mieszkańców,
świadomość społeczna mieszkańców,
brak uzbrojonych terenów inwestycyjnych,
zaśmiecone lasy,
atrakcyjność turystyczna,
podział społeczeństwa,
duże rozdrobnienia rolnictwa,
ekologia,
biurokracja,
komunikacja,
słaba bonitacja gleb,
ochrona środowiska.

S Z A N S E

położenie – rynki zbytu,
wstąpienie do Unii Europejskiej,
kontakty zagraniczne,
budowa autostrad,
program SAPARD,
kredyty,
kapitał,
jezioro Kuźnickie,
wstąpienie gminy do związków, stowarzyszeń,
nawiązanie kontaktów z innymi gminami w Polsce,
nowoczesne rolnictwo,
rozwój agroturystyki w skali makro,
dobra współpraca struktur samorządowych,
nowe rynki pracy,
przetwórstwo rolne,
wzrost bezpieczeństwa w skali makro,
organizacja wolnego czasu,
położenie w pracowitej i zorganizowanej Wielkopolsce,
bliskość granicy zachodniej,
spadek bezrobocia w skali makro,
rozwój przemysłu,
rozwój drobnych firm,
turystyka,
komunikacja,
inwestorzy zewnętrzni,
przetwórstwo pieczarek,
hodowla trzody,
logistyka transportu,
wykorzystanie środków Unii Europejskiej,
sieć dróg wojewódzkich,
bliskość dużych aglomeracji: Leszno – Poznań – Zielona Góra,

rozwój nowych gałęzi przetwórstwa,
gospodarstwa ekologiczne,
zdrowa żywność,
bliskość Berlina,
rynek zbytu na produkty rolno-spożywcze,
rekreacja,
bliskość autostrady A2,
napływ kapitału związany z ulgami podatkowymi,
napływ turystów związany z rozbudową infrastruktury turystyki,
rozwój oświaty,
dogodny dojazd.

ZAGROŻENIA

degradacja środowiska naturalnego,
wzrastające koszty utrzymania,
upadek rolnictwa,
wzrost bezrobocia w skali makro,
brak finansów dla osób korzystających z pomocy społecznej,
brak finansów na rozwój kultury i sportu,
upadek gospodarstw rolnych,
upadek zakładów pracy,
degradacja terenów rolnych,
usługa zdrowia – system opieki medycznej,
opieka nad ludźmi starszymi i wymagającymi stałej opieki (brak spójnej polityki),
nieład polityczny,
zwiększona migracja młodzieży i osób w wieku produkcyjnym do większych miast,
starzenie się środowisk wiejskich,
wzrost patologii społecznych,
narkomania,
duże sklepy – markety,
powódź,
broń chemiczna i biologiczna,
przestępczość,
pogarszająca się sytuacja ekonomiczna kraju,
dominacja gospodarcza i kulturalna Gminy Wolsztyn,
zwiększenie ruchu (samochody ciężarowe) na trasie Poznań – Zielona Góra,
ogólna sytuacja gospodarczo-polityczna państwa,
brak sąsiedztwa z nowobudowaną autostradą,
słabość struktury administracyjnej,
polityka państwa,
upolitycznienie władzy lokalnej w małych miejscowości,

korupcja urzędnicza,
przejęcie ziemi przez obcokrajowców,
penetracja obcego kapitału,
zła koniunktura gospodarcza w Unii Europejskiej,
zagrożenie zbytu produkcji rolnej.

MISJA

MIASTO I GMINA RAKONIEWICE

OBSZAR ZRÓWNOWAŻONEGO
ROZWOJU OPARTY O TRADYCJĘ
WIELKOPOLSKIEJ GOSPODARNOŚCI
Z PEŁNĄ INFRASTRUKTURĄ
ZAPEWNIAJĄCĄ SWOBODNY
ROZWÓJ MAŁEJ I ŚREDNIEJ
PRZEDSIĘBIORCZOŚCI.
EKOLOGICZNA GMINA
Z ROZWINIĘTĄ BAZĄ USŁUG
ZAPEWNIAJĄCYCH JEJ
MIESZKAŃCOM I ODWIEDZAJĄCYM
GMINĘ GOŚCIOM DOSTĘP DO
WYPOCZYNKU I REKREACJI W
SFERZE KULTURY I SPORTU.
BEZPIECZNA GMINA, INICJATOR
PRZEDSIĘBIORCZOŚCI
I AKTYWNOŚCI SPOŁECZNEJ.

DIAGNOZA STANU

Wyszczególniono w niej najważniejsze cechy poszczególnych obszarów przyjętych do oceny oraz określenia celów i kierunków działania w procesie debat strategicznych.

Diagnoza Stanu jest syntezą wyników debat strategicznych, Analizy Porównawczej i Raportu o Stanie Miasta i Gminy Rakoniewice.

Charakterystykę obszarów cechuje wyszczególnienie ich cech w odniesieniu do gminy jako całości, jej zróżnicowań wewnętrznych oraz pozycji w powiecie i województwie.

Poszczególnym wnioskom przyporządkowano znaki wartościujące znaczenie treści:

- (+) wartość pozytywna dla rozwoju miasta i gminy,
- (±) wartość o niewielkim znaczeniu na obecnym etapie rozwoju gminy,
- (-) wartość negatywna dla rozwoju społeczno – gospodarczego miasta i gminy Rakoniewice.

Ocenę potencjału wewnętrznego dokonano metodą analizy SWOT, która jest bilansem słabych i mocnych stron oraz szans i zagrożeń.

PRZESTRZEŃ

- (+) obszary o walorach turystyczno krajobrazowych
- (+) obszary chronionego krajobrazu
- (+) stopień zalesienia
- (+) struktura procentowa gruntów
- (-) nierozwinięte obszary pod względem infrastruktury
- (-) niezupełnie wykorzystana funkcja turystyczna
- (+) integracja przestrzenna w sferze nowych podziałów administracyjnych
- (-) obszary przyjeziorne
- (+) Plan Zagospodarowania Przestrzennego
- (+) położenie w regionie

OCHRONA ŚRODOWISKA (EKOLOGIA)

- (+) ograniczenie szkodliwych dla środowiska technologii
- (+) rosnąca świadomość ekologiczna mieszkańców
- (+) gospodarka odpadami
- (±) zbiorniki wód podziemnych zagrożone zanieczyszczeniami
- (+) kanalizacja
- (-) niska emisja
- (+) oczyszczalnia ścieków płynnych
- (±) obszary prawnie ochronione
- (+) obszary leśne

SPOŁECZNOŚĆ

- (±) ludności w wieku poprodukcyjnym
- (+) obciążenie społeczne
- (+) przyrost naturalny
- (±) gęstość zaludnienia
- (-) wydatki na ochronę zdrowia
- (+) struktura ludności
- (-) saldo migracji
- (+) saldo migracji wewnętrznej
- (-) odsetek bezrobocia
- (-) bezrobotni posiadający prawo do zasiłku
- (+) wydatki na oświatę
- (+) integracja społeczna
- (-) sieć handlowa i usług

INFRASTRUKTURA

- (-) stan dróg
- (+) sieć dróg
- (+) infrastruktura kolejowa
- (+) telekomunikacja
- (±) szlaki wodne
- (+) sieć wodociągowa
- (+) gazyfikacja
- (-) budownictwo mieszkaniowe
- (-) melioracja

GOSPODARKA

- (+) wykształcenie się procesów rozwojowych w sektorze prywatnym
- (+) struktura użytków rolnych
- (+) kapitał zagraniczny
- (+) liczba podmiotów o strukturze kapitałowej
- (+) liczba zarejestrowanych podmiotów gospodarczych
- (-) dochód własny
- (+) wydatki inwestycyjne
- (+) wydatki z budżetu ogółem na 1 mieszkańca
- (+) środki na dofinansowanie zadań własnych
- (-) dotacje celowe
- (+) samodzielność budżetu
- (-) wydatki bieżące

P R I O R Y T E T Y

Cały obszar społeczno-gospodarczy podzielono na umowne **pięć obszarów: ekologię, gospodarkę, infrastrukturę, przestrzeń, społeczność.**

Dla każdego z tych celów wyznaczono trzy cele niezbędne, bez których dany obszar życia społeczno-gospodarczego nie ma możliwości dalszego rozwoju.

Jednocześnie wskazano na trzy cele pierwszorzędne, które powinny znacznie przyspieszać rozwój w danym obszarze.

Dodatkowo wskazano na cele drugorzędne, które wspierają rozwój, a czas ich realizacji jest zdeterminowany przez wielość środków budżetowych, wielkość dotacji i napływającego kapitału zewnętrznego i rosnącej siły inwestycyjnej lokalnych podmiotów gospodarczych.

Na podstawie takich zhierarchizowanych celów określono priorytety w poszczególnych obszarach życia społeczno-gospodarczego.

O C H R O N A Ś R O D O W I S K A (E K O L O G I A)

Priorytetem w obszarze ochrony środowiska jest stworzenie lokalnego systemu podatków, który zapewni kompleksową ochronę środowiska wspartą szeroko rozumianą edukacją ekologiczną.

G O S P O D A R K A

Priorytetem gospodarczym jest tworzenie warunków dla powstawania nowych miejsc pracy w oparciu o rozwój różnych form działalności rolniczej i pozarolniczej przy lepszym wykorzystaniu procesu integracji z Unią Europejską dla rozwoju gminy.

I N F R A S T R U K T U R A

Aktywizacja nowych terenów pod rozwój przedsiębiorczości w oparciu o plan zagospodarowania przestrzennego, budowa i remonty ciągów komunikacyjnych oraz rozbudowa sieci kanalizacyjnej wraz z oczyszczalnią ścieków stanowią priorytet w obszarze infrastruktury.

P R Z E S T R Z E Ń

Priorytetem przestrzennym jest rozwój poszczególnych obszarów gminy oparty na racjonalnym gospodarowaniu środkami finansowymi w obszarze społecznym i szerokiej promocji gminy.

S P O Ł E C Z N O Ś Ć

Społecznym priorytetem gminy jest poprawa finansów oparta na tworzeniu warunków dla powstawania nowych miejsc pracy oraz sprawny system pomocy społecznej.

CELE I KIERUNKI DZIAŁANIA

EKOLOGIA								
Cele niezbędne								
<i>Podjąć działania w kierunku kompleksowej ochrony środowiska.</i>			<i>Podjąć działania w kierunku edukacji proekologicznej.</i>			<i>Podjąć działania w kierunku stworzenia lokalnego systemu podatków na rzecz ochrony środowiska.</i>		
Kierunki działania			Kierunki działania			Kierunki działania		
Program ochrony środowiska.	Związek celowy gmin.	Ochrona kompleksów leśnych.	Szkoły – własny program ekologiczny.	Zielone szkoły.	Wydawnictwa informacyjne, lokalne media.	Indywidualne umowy.	Podatek „śmieciowy”.	Promocja korzyści i systemu podatkowego.
Cele pierwszorzędne								
<i>Stworzyć warunki dla rozwoju gospodarstw agroturystycznych.</i>			<i>Podjąć działania w kierunku stworzenia systemu gospodarki odpadami.</i>			<i>Podjąć działania w kierunku dalszej kanalizacji gminy.</i>		
Kierunki działania			Kierunki działania			Kierunki działania		

Promocja walorów turystycznych.	Drogi dojazdowe.	Szkolenia tematyczne.	Segregacja zbiorcza.	Segregacja indywidualna.	Utylizacja.	Kanalizacja Rostarzewo.	Kanalizacja Ruchocice	Rozbudowa oczyszczalni.
Cele drugorzędne								
<i>Wykorzystać walory środowiska naturalnego dla rozwoju gminy.</i>			<i>Stworzyć warunki do lepszego wykorzystania działań proekologicznych dla rozwoju gminy.</i>			<i>Podjąć działania w kierunku ochrony wód i gruntów.</i>		

GOSPODARKA								
Cele niezbędne								
<i>Stworzyć warunki dla powstawania nowych miejsc pracy.</i>			<i>Stworzyć warunki dla rozwoju różnych form działalności rolniczej.</i>			<i>Wykorzystać integrację z Unią Europejską dla rozwoju gminy.</i>		
Kierunki działania			Kierunki działania			Kierunki działania		
Lokalne przywileje dla małych i średnich przedsiębiorstw.	Uzbrojenie terenu.	Promocja lokalnego systemu podatkowego.	Wykorzystanie sprzyjających warunków klimatycznych.	Wspieranie gospodarstw specjalistycznych.	Promocja i informacja o pozabudżetowych źródłach finansowania.	Dostosowanie budżetu gminy do źródeł finansowej pomocy U.E.	Wieloletni Plan Inwestycyjny.	Dostosowanie procesów kształcenia do wymogów unijnych.
Cele pierwszorzędne								
<i>Podjąć działania w kierunku stworzenia warunków dla rozwoju drobnej wytwórczości.</i>			<i>Stworzyć warunki dla rozwoju rynku zbytu dla produkcji rolniczej i pozarolniczej.</i>			<i>Niwelować skutki trudnej sytuacji ekonomicznej rolnictwa.</i>		

Kierunki działania			Kierunki działania			Kierunki działania		
System podatkowy – ulgi inwestycyjne (promocja).	Preferencje lokalizacyjne.	Doradztwo.	Grupy producenckie.	Promocja lokalnej produkcji.	Współpraca gospodarcza z gminami bliźniaczymi.	Elastyczna polityka podatkowa.	Promocja produkcji zdrowej żywności.	Przyjazne warunki do powstawania gospodarstw agroturystycznych.
Cele drugorzędne								
<i>Stworzyć warunki do rozwoju turystyki pobytowej.</i>			<i>Wykorzystać dla rozwoju gmin Wielkopolską pracowitość i zaradność mieszkańców.</i>			<i>Podjąć współpracę z gminami zagranicznymi.</i>		

INFRASTRUKTURA								
Cele niezbędne								
<i>Umożliwić powstanie terenów aktywizacji gospodarczej (nowych) w planie zagospodarowania przestrzennego miasta i gminy.</i>			<i>Podjąć działania w kierunku stworzenia planu i dokumentacji dotyczącej naprawy i budowy dróg.</i>			<i>Podjąć działania w kierunku rozbudowy sieci kanalizacyjnych i oczyszczalni ścieków.</i>		
Kierunki działania			Kierunki działania			Kierunki działania		
Wyznaczenie i uzbrojenie terenu pod przetwórstwo rolno-spożywcze.	Drobna wytwórczość i usługi dla ludności.	Baza rekreacyjno-wypoczynkowa.	Naprawa istniejących dróg utwardzonych.	Przebudowa dróg gruntowych.	Budowa nowych odcinków dróg.	Pełna dokumentacja rozbudowy sieci w gminie.	Sieć kanalizacyjna – Rakoniewice.	Zintegrowane obszary wiejskie.
Cele pierwszorzędne								
<i>Budować i modernizować drogi gminne.</i>			<i>Podjąć działania do przeprowadzenia remontu istniejącej sieci dróg.</i>			<i>Stworzyć warunki dla rozwoju budownictwa mieszkaniowego.</i>		

Kierunki działania			Kierunki działania			Kierunki działania		
Budowa drogi Tarnowo – Łąkie – Adolfowo – Rostarzewo.	Budowa drogi Grodzisk – Jabłonna – Kuznica – Tuchorza.	Budowa drogi Gola – Głodno.	Przebudowa drogi Ruchocice nr 726.	Przebudowa dróg i chodników w Rostarzewie.	Remont istniejących chodników.	Uzbrojone tereny pod budownictwo mieszkaniowe.	Budownictwo socjalne.	Remonty istniejącej substancji mieszkaniowej.
Cele drugorzędne								
<i>Podjąć działania w kierunku budowy obwodnicy.</i>			<i>Stworzyć warunki dla zwiększenia dostępności do Internetu.</i>			<i>Umożliwić rozwój infrastruktury okołobiznesowej.</i>		

PRZESTRZEŃ								
Cele niezbędne								
<i>Podjąć działania w kierunku przyspieszenia rozwoju gminy.</i>			<i>Stworzyć warunki do racjonalnego gospodarowania środkami finansowymi w obszarze społecznym.</i>			<i>Podjąć działania w kierunku aktywnej promocji gminy (okno na świat).</i>		
Kierunki działania			Kierunki działania			Kierunki działania		
Tereny uzbrojone.	Ulgi inwestycyjne w powiązaniu z obszarami gminy.	Własny system pozyskiwania inwestorów.	Zachowanie dóbr kulturowych gminy.	Pobudzenie aktywności społecznej.	Koordinacja różnych form pomocy społecznej.	Lepsze wykorzystywanie środków masowego przekazu.	Stworzenie witryny internetowej (aktywnej).	Udział gminy w wystawach krajowych i zagranicznych.
Cele pierwszorzędne								
<i>Podjąć działania dla przygotowania społeczności lokalnej do życia w warunkach określonych prawem Unii Europejskiej.</i>			<i>Umożliwić społeczeństwu powszechną edukację języków obcych i informatyki.</i>			<i>Podjąć działania w kierunku lepszego i szybszego przepływu informacji między władzą a społeczeństwem – na każdym szczeblu.</i>		
Kierunki działania			Kierunki działania			Kierunki działania		

Stanowisko ds. pozyskiwania funduszy strukturalnych.	Edukacja (administracja „MSP*)	ISO.	Pozyskanie nauczycieli języków obcych.	Wspieranie nauki języków obcych.	Wymiana zagraniczna.	Uruchomienie stanowiska rzecznika prasowego gminy.	Integracja środowiska biznesowego.	Zwiększenie integracji sołectw z gminą – wyjazdowe sesje Rady Gminy.
Cele drugorzędne								
<i>Stworzyć warunki dla rozwoju małych i średnich przedsiębiorstw w różnych obszarach gminy.</i>			<i>Stworzyć warunki dla zabezpieczenia potrzeb w zakresie wypoczynku i rekreacji społeczności lokalnej.</i>			<i>Podjąć działania w kierunku wykorzystania istniejących walorów środowiska naturalnego gminy.</i>		

* MSP – Małe i Średnie Przedsiębiorstwa.

SPOŁECZNOŚĆ								
Cele niezbędne								
<i>Stworzyć warunki do poprawy finansów gminy.</i>			<i>Stworzyć warunki dla powstania sprawnego systemu opieki społecznej.</i>			<i>Podjąć działania w kierunku umożliwienia inwestorom tworzenie nowych zakładów pracy.</i>		
Kierunki działania			Kierunki działania			Kierunki działania		
Wieloletni Plan Finansowy.	Ocena możliwości i identyfikacja udziału środków zewnętrznych w budżecie gminy.	Partnerstwo publiczno-prywatne.	Pomoc niepełnosprawnym i chorym.	Program pomocy rodzinom wielodzietnym i patologicznym.	Pomoc ludziom starszym i samotnym.	Tereny pod inwestycje (zmiany w planie).	System ulg podatkowych.	Uzbrojenie terenu.
Cele pierwszorzędne								
<i>Stworzyć warunki dla rozwoju różnych form kultury i sportu.</i>			<i>Podjąć działania w kierunku zmniejszenia wzrostu patologii społecznych i łagodzenia skutków.</i>			<i>Podjąć działania w kierunku rozwoju bazy kulturalno – oświatowo - sportowej.</i>		

Kierunki działania			Kierunki działania			Kierunki działania		
Lider do spraw kultury i sportu.	Wykorzystanie potencjału szkół.	Place zabaw dla dzieci.	Zagospodarowanie wolnego czasu dzieci i młodzieży (miasto i poszczególne sołectwa).	Uświadomienie rodzicom i dzieciom zagrożeń patologicznych (cykliczne szkolenia).	Kawiarenki internetowe.	Obiekty sportowe i oświatowe.	Modernizacja obiektów kultury.	Infrastruktura sportowa, rekreacyjna i oświatowa.
Cele drugorzędne								
<i>Poprawić przepływ informacji pomiędzy urzędem a mieszkańcami.</i>			<i>Promować i stwarzać warunki dla rozwoju upraw specjalnych.</i>			<i>Podjąć działania w kierunku polepszenia sytuacji mieszkaniowej społeczeństwa lokalnego.</i>		

WYBRANY WARIANT ROZWOJU SPOŁECZNO- GOSPODARCZEGO

- PRIORYTETY
- CELE NIEZBĘDNE
- CELE PIERWSZORZĘDNE

(PO KOREKTACH EKSPERCKICH)

KOMENTARZ DO WYBRANEGO WARIANTU

W poszczególnych obszarach życia społeczno - gospodarczego (gospodarka, przestrzeń, ekologia, infrastruktura, społeczność) wskazano 45 celów, które są podstawą prawidłowego rozwoju społeczno-gospodarczego Miasta i Gminy Rakoniewice.

Spśród wszystkich dotąd sformułowanych celów przy określaniu wariantu posłużono się czternastoma celami wybranymi jako najważniejsze bez względu na to, do jakiego wcześniej obszaru zostały zakwalifikowane.

Dwa najważniejsze z tych czternastu celów określono mianem **priorytetu** dla rozwoju społeczno - gospodarczego Miasta i Gminy Rakoniewice. Cele te zostały zapisane na tle jednego z czterech kolorów, które określały charakter celu, tzn. jego wsparcie dla jednego z teoretycznie przyjętych wariantów rozwoju (*różowy - wariant prospołeczny, żółty - prokonkurencyjny, niebieski - proedukacyjny, zielony - proinnowacyjny*).

Cztery niższej rangi wybrane cele - to **cele niezbędne**, dla których przewiduje się wydatkowanie 20 - 35 % **środków budżetowych** *.

W przypadku priorytetów zakłada się przeznaczenie ponad 50 % środków na realizację tych celów.

Na pozostałe osiem **celów pierwszorzędnych** przeznaczają się jedynie 10 - 15 % środków budżetowych.

W ten sposób dokonano hierarchizacji celów i w przypadku Miasta i Gminy Rakoniewice wybrano dwa alternatywne warianty rozwoju, obydwa jednak o charakterze prokonkurencyjno - prospołecznym.

Pierwszy z nich zakłada priorytet oparty na stworzeniu pakietu lokalnych przywilejów sprzyjających tworzeniu nowych miejsc pracy i warunków dla wykorzystania działań proekologicznych dla rozwoju gminy.

Drugi wariant opiera się na racjonalnym gospodarowaniu środkami finansowymi zwłaszcza w obszarze społecznym i wsparty jest systemowymi działaniami, których celem jest przyspieszenie rozwoju gospodarczego gminy.

* przez pojęcie "środki budżetowe" określa się wszystkie środki finansowe wpływające do gminy (budżet gminy, dotacje, subwencje, darowizny, kapitał prywatny), poprzez które realizuje się programy operacyjne i projekty wypełniające założenia strategii.

WYBRANY WARIANT ROZWOJU *

PRIORYTETY	Podjąć działania w kierunku stworzenia pakietu lokalnych przywilejów umożliwiających inwestorom tworzenie nowych miejsc pracy.		Stworzyć warunki dla lepszego wykorzystania działań proekologicznych dla rozwoju gminy.	
NIEZBĘDNECELE	Podjąć działania w kierunku budowy sieci kanalizacyjnych i oczyszczalni ścieków.	Stworzyć warunki dla rozwoju różnych form działalności rolniczej.	Podjąć działania dla przeprowadzenia remontu istniejącej sieci dróg.	Stworzyć możliwość pozyskania nowych terenów w planie zagospodarowania przestrzennego dla aktywizacji gospodarczej gminy.
PIERWSZORZĘDNECELE	Umożliwić społeczeństwu powszechną edukację języków obcych i informatyki.	Stworzyć warunki dla rozwoju bazy oświatowej i różnych form kultury i sportu.	Poprawić warunki dla skutecznego zarządzania finansami gminy.	
	Wykorzystać integrację z Unią Europejską dla rozwoju gminy.	Stworzyć warunki dla rozwoju małych i średnich przedsiębiorstw w kierunku wzrostu ich możliwości zatrudnieniowych.	Umożliwić rozwój rynków zbytu dla produkcji rolniczej i pozarolniczej.	
	Podjąć działania w kierunku współpracy z gminami zagranicznymi.	Promować i stwarzać warunki dla rozwoju upraw specjalnych.		

* Wariant opracowany na podstawie propozycji grupy liderów lokalnych pn. „SPOŁECZNOŚĆ”

ALTERNATYWNY WARIANT ROZWOJU*

PRIORYTETY	Stworzyć warunki do racjonalnego gospodarowania środkami finansowymi w obszarze społecznym.		Stworzyć system działań w kierunku przyspieszenia rozwoju gospodarczego gminy.	
NIEZBĘDNECELE	Podjąć działania dla przygotowania społeczności lokalnej do życia w warunkach określonych prawem Unii Europejskiej i możliwości korzystania z szans jakie daje integracja z U.E.	Podjąć działania dla kompleksowej ochrony środowiska.	Podjąć działania w kierunku poprawy jakości szlaków komunikacyjnych.	Podjąć działania w kierunku lepszego wykorzystania istniejących walorów środowiska naturalnego gminy.
PIERWSZORZĘDNECELE	Niwelować skutki trudnej sytuacji ekonomicznej rolnictwa.	Podjąć działania w kierunku stworzenia systemu gospodarki odpadami.		Podjąć działania w kierunku pozyskania środków pomocowych na budowę sieci kanalizacyjnych i oczyszczalni ścieków (budowa infrastruktury kanalizacyjnej).
	Podjąć działania w kierunku edukacji proekologicznej.	Podjąć działania w kierunku stworzenia lokalnego systemu podatków na rzecz ochrony środowiska.		Stworzyć warunki dla zabezpieczenia potrzeb społeczeństwa w zakresie wypoczynku i rekreacji.
	Podjąć działania w kierunku współpracy z gminami zagranicznymi.		Umożliwić społeczeństwu powszechną edukację języków obcych i informatyki.	

* Wariant opracowany na podstawie propozycji grupy liderów lokalnych pn. „PRZESTRZEŃ”

ANKIETY

POGLĄDOWE

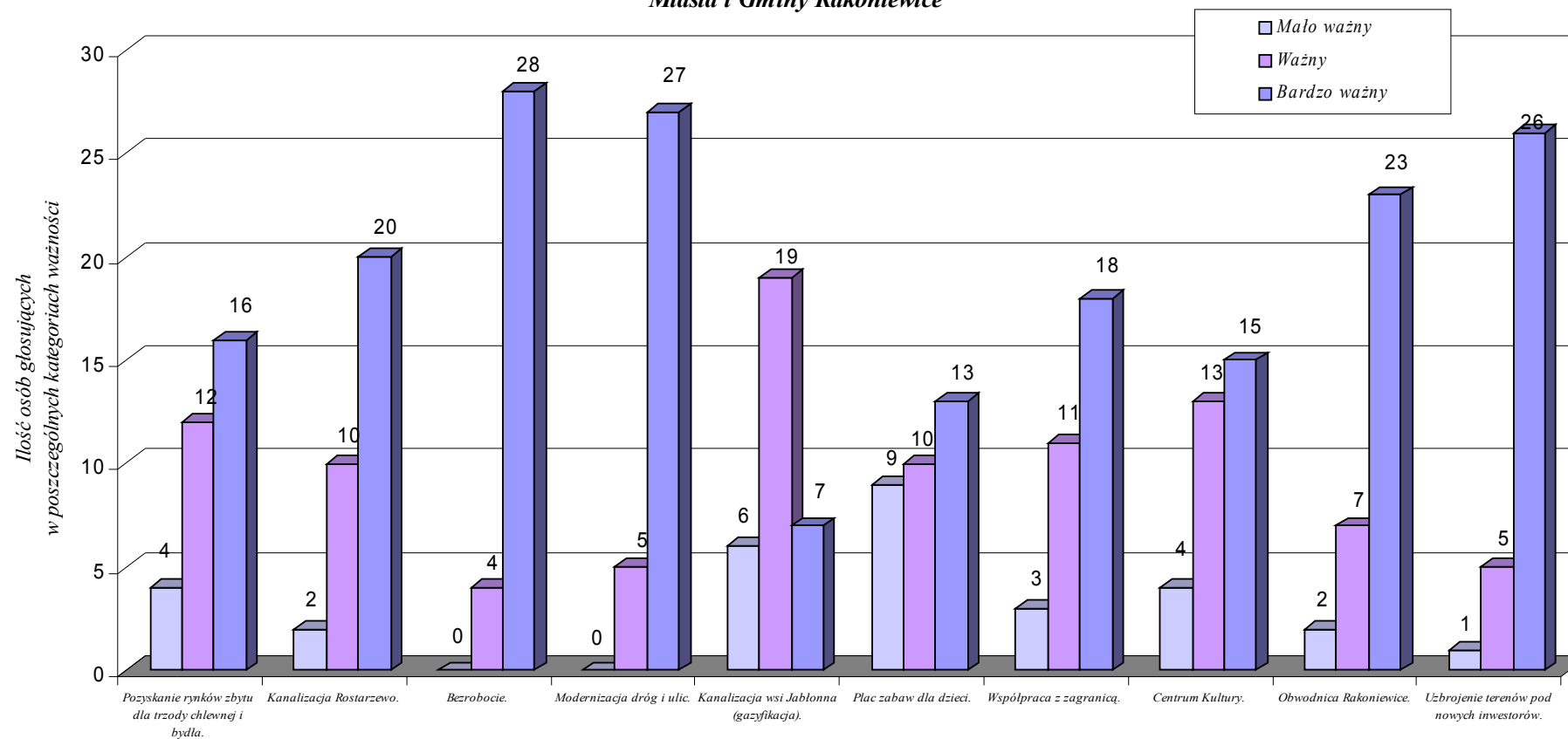
**Uczestnicy strategii w dniu 02.04.2003 r. „na gorąco” formułowali problemy, które ich zdaniem powinny zostać zrealizowane z końcem roku.
 Zagadnienia problemowe ustalone wraz z uczestnikami debaty, ocenione w skali ważności problemu od 1 do 10 pkt
 (termin realizacji – 31.12.2003r.)**

Lp.	Zagadnienia problemowe	Mało ważny				Ważny					Bardzo ważny			
		1	2	3	Su ma ¹	4	5	6	7	Su ma	8	9	10	Su ma
1	2	3	4	5	6	7	8	9	10	11	12	13	14	15
1	Pozyskanie rynków zbytu dla trzody chlewnej i bydła.	2	1	1	4	1	4	6	1	12	1	1	14	16
2	Kanalizacja Rostarzewo.	0	0	2*	2	1	5	1	3	10	7	5	8	20
3	Bezrobocie.	0	0	0	0	0	3	0	1	4	4	4	20	28
4	Modernizacja dróg i ulic.	0	0	0	0	0	3	1	1	5	5	5	17	27
5	Kanalizacja wsi Jabłonna (gazyfikacja).	1	2	3	6	2	14	2	1	19	1	3	3	7
6	Plac zabaw dla dzieci.	2	4	3	9	4	3	2	1	10	2	1	10	13
7	Współpraca z zagranicą.	2	0	1	3	2	0	7	2	11	5	5	8	18
8	Centrum Kultury.	2	1	1	4	2	4	5	2	13	5	1	9	15
9	Obwodnica Rakoniewic.	2	0	0	2	2	4	0	1	7	4	0	19	23
10	Uzbrojenie terenów pod nowych inwestorów.	0	1	0	1	0	2	2	1	5	1	5	20	26

1) suma wartości z kolumn 3, 4, 5

*ilość osób oddających głos na określoną punktację (w tym przypadku 2 osoby dały po 3 punkty na problem nr 2).

**Hierarchizacja problemów rozwoju społeczno - gospodarczego
 Miasta i Gminy Rakoniewice**

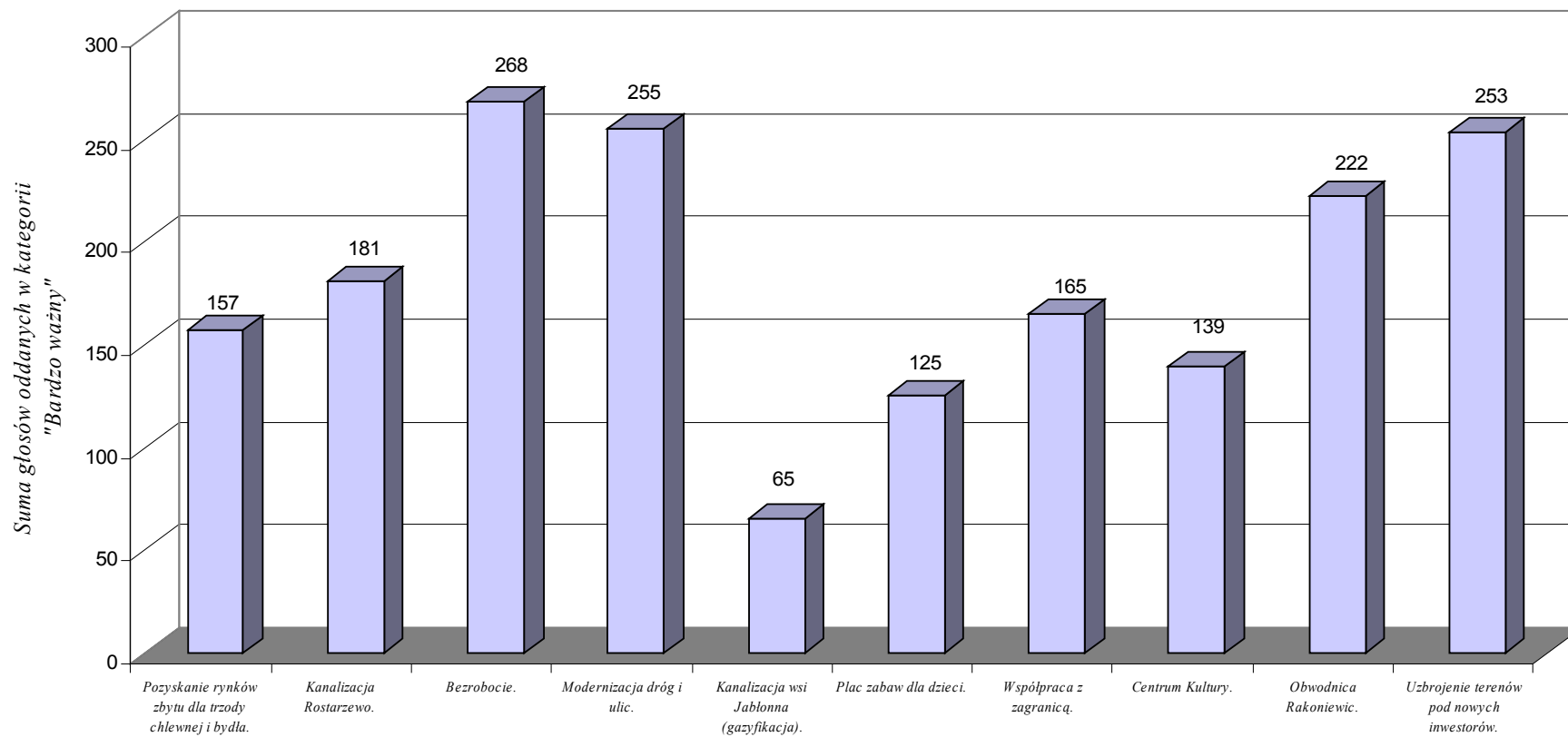


**Hierarchizacja problemów rozwoju społeczno – gospodarczego rozwoju Miasta i Gminy Rakoniewice –
 suma głosów oddanych w kategorii oceny „Bardzo ważny”**

Lp.	Zagadnienia problemowe	Bardzo ważny			
		8	9	10	Suma
1.	Pozyskanie rynków zbytu dla trzody chlewnej i bydła.	1	1	14	157*
2.	Kanalizacja Rostarzewo.	7	5	8	181
3.	Bezrobocie.	4	4	20	268
4.	Modernizacja dróg i ulic.	5	5	17	255
5.	Kanalizacja wsi Jabłonna (gazyfikacja).	1	3	3	65
6.	Plac zabaw dla dzieci.	2	1	10	125
7.	Współpraca z zagranicą.	5	5	8	165
8.	Centrum Kultury.	5	1	9	139
9.	Obwodnica Rakoniewic.	4	0	19	222
10.	Uzbrojenie terenów pod nowych inwestorów.	1	5	20	253

* - suma iloczynów ilości punktów i liczby osób, np.: $8 \times 1 + 9 \times 1 + 10 \times 14 = 157$

*Hierarchizacja problemów rozwoju społeczno - gospodarczego
Miasta i Gminy Rakoniewice*



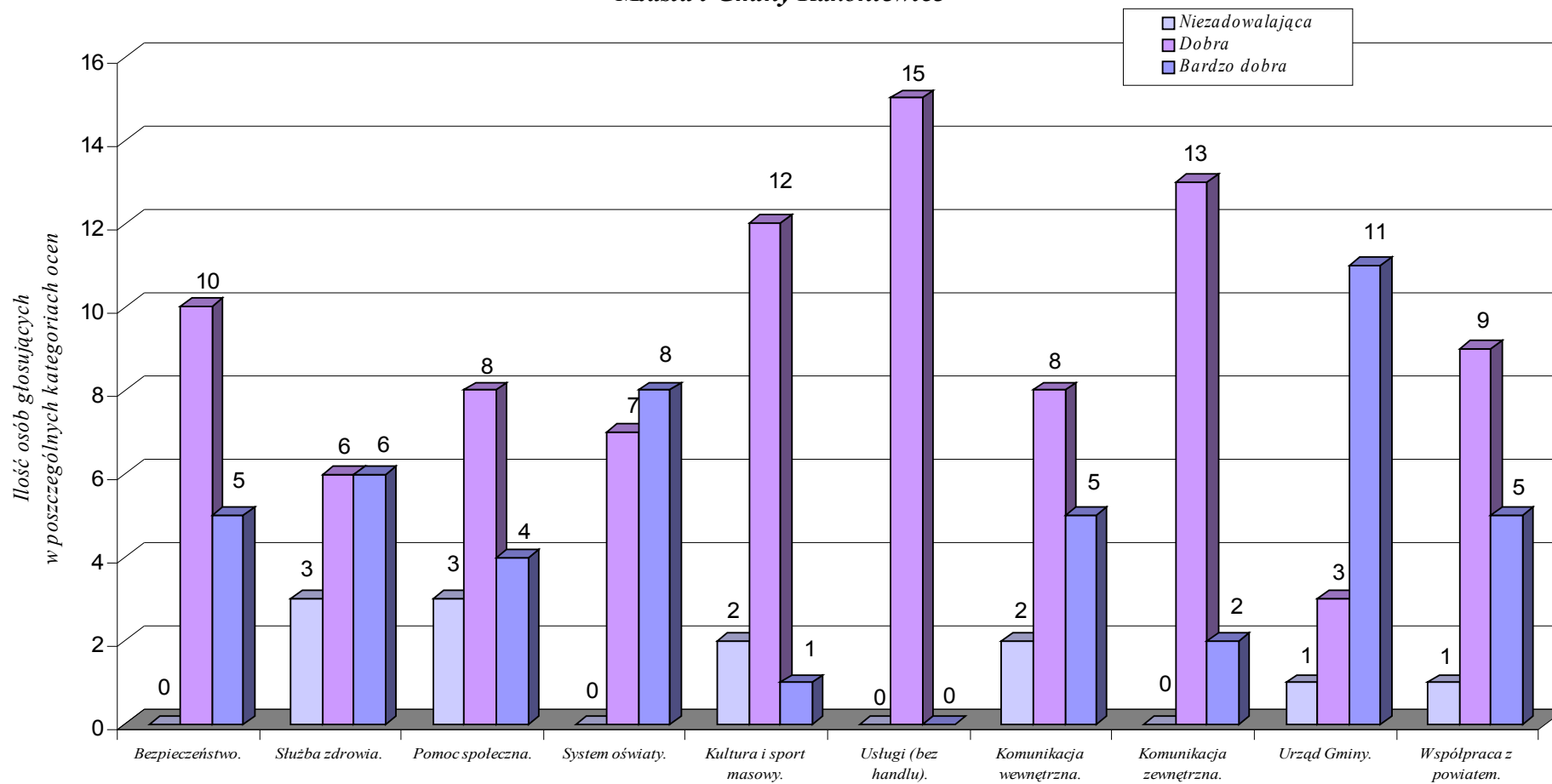
*Uczestnicy w dniu 12.05.2003r. oceniali funkcjonowanie poszczególnych służb i jednostek administracji mających wpływ na rozwój
 Miasta i Gminy Rakoniewice w skali od 1 do 10 pkt.*

Lp.	Zagadnienia	Niezadowolająca				Dobra					Bardzo dobra			
		1	2	3	Su ma ¹	4	5	6	7	Su ma	8	9	10	Suma
1.	Bezpieczeństwo.	0	0	0	0	1	1	1	7	10	3	1	1	5
2.	Służba zdrowia.	0	0	3	3	0	2	2	2	6	3	1	2	6
3.	Pomoc społeczna.	0	1	2	3	1	4	3	0	8	2	1	1	4
4.	System oświaty.	0	0	0	0	1	4	0	2	7	6	1	1	8
5.	Kultura i sport masowy.	0	1	1	2	4	4	4	0	12	1	0	0	1
6.	Usługi (bez handlu).	0	0	0	0	2	3	5	5	15	0	0	0	0
7.	Komunikacja wewnętrzna.	0	1*	1	2	0	3	2	3	8	2	3	0	5
8.	Komunikacja zewnętrzna.	0	0	0	0	0	4	2	7	13	1	1	0	2
9.	Urząd Gminy.	1	0	0	1	0	0	2	1	3	6	4	1	11
10.	Współpraca z powiatem.	0	0	1	1	1	2	3	3	9	2	1	2	5

1) suma wartości z kolumn 3, 4, 5

*ilość osób oddających głos na określoną punktację (w tym przypadku 1 osoba dała po 2 punkty na problem nr 7).

**Ocena funkcjonowania służb i jednostek administracji mających wpływ na rozwój
 Miasta i Gminy Rakoniewice**

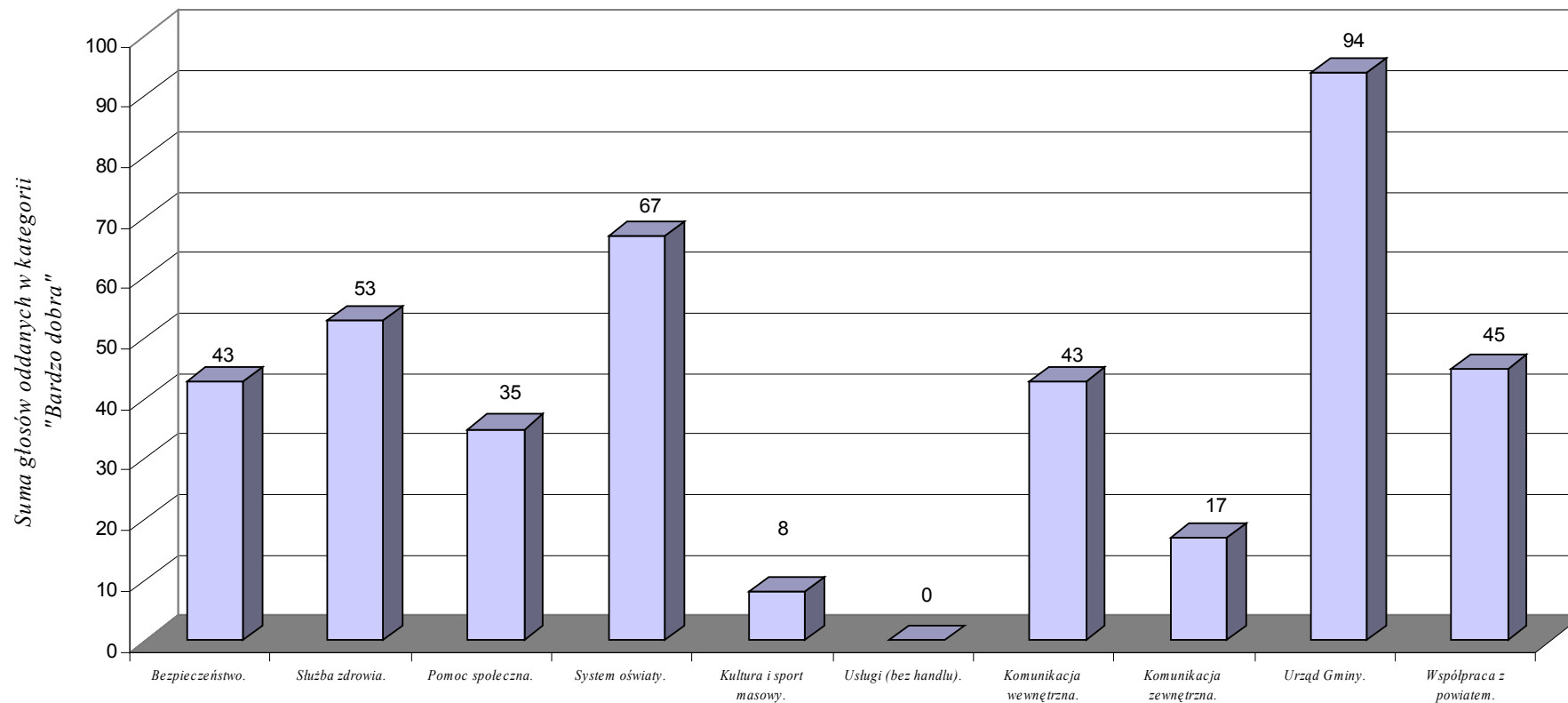


***Ocena funkcjonowania poszczególnych jednostek i służb Miasta i Gminy Rakoniewice
 suma głosów oddanych w kategorii oceny „Bardzo dobra”.***

Lp.	Zagadnienia	Bardzo dobra			
		8	9	10	Suma
1.	Bezpieczeństwo.	3	1	1	43*
2.	Służba zdrowia.	3	1	2	53
3.	Pomoc społeczna.	2	1	1	35
4.	System oświaty.	6	1	1	67
5.	Kultura i sport masowy.	1	0	0	8
6.	Usługi (bez handlu).	0	0	0	0
7.	Komunikacja wewnętrzna.	2	3	0	43
8.	Komunikacja zewnętrzna.	1	1	0	17
9.	Urząd Gminy.	6	4	1	94
10.	Współpraca z powiatem.	2	1	2	45

* - suma iloczynów ilości punktów i liczby osób, np.: $8 \times 3 + 9 \times 1 + 10 \times 1 = 43$

*Ocena funkcjonowania poszczególnych służb i jednostek administracji mających wpływ na rozwój
Miasta i Gminy Rakoniewice*



W D R A Ż A N I E S T R A T E G I I

ZADANIE	ODPOWIEDZIALNI	TERMIN REALIZACJI
1. Przedłożenie Raportu ze strategii rozwoju społeczno-gospodarczego Radnym Rady Miejskiej.	Przewodniczący Rady Miejskiej	30 września 2003r.
2. Zatwierdzenie Strategii Rozwoju Społeczno-Gospodarczego na sesji Rady Miejskiej.	Rada Miejska	wrzesień 2003r.
3. Przetłumaczenie strategii na język angielski.	Rada Miejska	październik 2003r.
4. Przesłanie uchwalonej strategii do Urzędu Marszałkowskiego Województwa Wielkopolskiego.	Burmistrz	listopad 2003r.
5. Opracowanie strony WWW w Internecie z zamieszczeniem strategii w języku polskim i angielskim.	Burmistrz	grudzień 2003r.
6. Opracowanie programów operacyjnych ze szczególnym uwzględnieniem projektów i zadań mogących uzyskać wsparcie ze środków pomocowych.	Burmistrz Rada Miejska	grudzień 2003r.
7. Realizacja zadań określonych poszczególnymi projektami zgodnie z harmonogramem przyjętym w programach operacyjnych.	Burmistrz	2003-2012

MONITOROWANIE STRATEGII

ZADANIE	ODPOWIEDZIALNI	TERMIN REALIZACJI
1. Powołanie Komisji Stałej Rady Miejskiej ds. Monitorowania Strategii.	Rada Miejska	grudzień 2003r.
2. Przedkładanie raportów z przebiegu realizacji projektów i zadań zamieszczonych w programach operacyjnych.	Komisja Stała ds. Monitorowania Strategii	Co trzy miesiące począwszy od miesiąca czerwca 2004 roku na ręce Przewodniczącego Rady Miejskiej
3. Ocena realizacji strategii.	Rada Miejska	Sesja absolutoryjna każdego roku
4. Organizacja debat strategicznych z udziałem osób tworzących wcześniej strategię dla oceny jej aktualności.	Rada Miejska	Raz na dwa lata

ZAŁĄCZNIKI

PRZEBIEG PRAC
POSZCZEGÓLNYCH GRUP

W RAMACH
DEBAT STRATEGICZNYCH

(BEZ KOREKT EKSPERCKICH)

**Podział na grupy w trakcie pierwszego dnia pierwszej debaty strategicznej
– 02.04.2003 r.**

Grupa I

1. Chałupka Bronisław
2. Kotlarski Zenon
- 3. Lenart Stanisław**
4. Przybyła Zygmunt
5. Sieradzan Józef Jerzy
6. Stachowiak Mirosław

Grupa II

1. Basiński Henryk
2. Ciesielczak Włodzimierz
3. Janowski Wiktor
4. Kulesza Hubert
5. Leśnik Bronisław
6. Marcinek Jarosław
- 7. Szmatuła Leonard**

Grupa III

1. Binek Roman
2. Ciesielska Halina
3. Hejmann Beata
4. Malkiewicz Jacek
- 5. Piechocka Maria**
6. Stankowska Mirosława

Grupa IV

- 1. Jaškowiak Dorota**
2. Kabat Remigiusz
3. Kramski Bogdan
4. Matysiak Marcin
5. Pietrzak Alina
6. Wajs Renata

Grupa V

1. Borowski Wiesław
2. Górna Janina
3. Lenart Janina
4. Patalas Dorota
5. Sworowska Mirosława
- 6. Tomaszewska Aleksandra**

*- liderzy grup zostali wyróżnieni pogrubioną czcionką

**Podział grup na obszary w trakcie drugiego dnia pierwszej debaty strategicznej
– 03.04.2003 r.**

Grupa „Ekologia”

1. Janowski Wiktor
2. Kotlarski Zenon
3. Leśnik Bronisław
- 4. Szmatura Leonard**

Grupa „Gospodarka”

1. Jaškowiak Dorota
2. Kramski Bogdan
3. Merda Joanna
- 4. Pietrzak Alina**
5. Stachowiak Mirosław
6. Stankowska Mirosława
7. Wajs Renata

Grupa „Infrastruktura”

1. Basiński Czesław
2. Ciesielczak Włodzimierz
3. Kabat Remigiusz
- 4. Lenart Stanisław**
5. Nowak Grzegorz

Grupa „Przestrzeń”

1. Ciesielska Halina
2. Drozdowski Jan
- 3. Piechocka Maria**
4. Sieradzan Józef Jerzy

Grupa „Społeczność”

1. Basiński Henryk
2. Borowski Wiesław
3. Chałupka Bronisław
4. Górna Janina
5. Hejmann Beata
6. Sworowska Mirosława
- 7. Tomaszewska Aleksandra**

*- liderzy grup zostali wyróżnieni pogrubioną czcionką

Grupa „EKOLOGIA”

- 1.Jaškowiak Dorota**
- 2.Szmatuła Leonard

Grupa „GOSPODARKA”

- 1.Cicha Olga
- 2.Ścipniak Maciej
- 3.Stankowska Mirosława**

Grupa „INFRASTRUKTURA”

- 1.Ciesielczak Włodzimierz
- 2.Lenart Stanisław
- 3.Borowski Wiesław
- 4.Kabat Remigiusz**

Grupa „PRZESTRZEŃ”

- 1.Sieradzan Józef Jerzy
- 2.Piechocka Maria**

Grupa „SPOŁECZNOŚĆ”

- 1.Hejmann Beata
- 2.Lenart Janina
- 3.Górna Janina
- 4.Basiński Henryk
- 5.Tomaszewska Aleksandra**

*- liderzy grup zostali wyróżnieni pogrubioną czcionką

**Cele odrzucone przez grupy w procesie hierarchizacji w obszarach
życia społeczno - gospodarczego
w trakcie drugiego dnia pierwszej debaty strategicznej – 03.04.2003r.**

Grupa „Ekologia”

1. Podjąć działania w kierunku utworzenia obszarów prawnie chronionych.
2. Podjąć działania w kierunku uzyskania środków pomocowych (celowych) z zewnątrz.

Grupa „Gospodarka”

1. Zapobiegać degradacji rolnictwa w gminie.
2. Stworzyć warunki dla rozwoju rolnictwa specjalistycznego.
3. Stworzyć warunki dla rozwoju przetwórstwa rolno-spożywczego.
4. Umożliwić rozwój przemysłu przetwórczego.
5. Stworzyć warunki dla rozwoju upraw specjalistycznych.
6. Stworzyć warunki dla rozwoju specjalizacji w produkcji rolnej.
7. Umożliwić rozwój rolnictwa specjalistycznego.
8. Stworzyć warunki dla rozwoju rynków zbytu.
9. Stworzyć warunki dla inwestorów.
10. Podjąć działania dla rozwinięcia współpracy zagranicznej na zasadach gmin bliźniaczych.
11. Umożliwić rozwój przemysłu z zachowaniem walorów środowiska naturalnego.
12. Stworzyć warunki dla wzrostu liczby przedsiębiorstw na terenie gminy.
13. Stworzyć lokalny system ulg podatkowych dla inwestorów.
14. Podjąć działania dla rozwoju różnych form turystyki.
15. Stworzyć lokalny system ulg podatkowych.

Grupa „Infrastruktura”

1. Podjąć działania w kierunku poprawy stanu nawierzchni dróg gminnych.
2. Podjąć działania w kierunku naprawy dróg i chodników.
3. Naprawić drogi.
4. Podjąć działania w kierunku przygotowania planu i dokumentacji do rozwiązania problemów z kanalizacją w gminie.
5. Należy podjąć działania w kierunku celowości skanalizowania gminy (przekonać decydentów).
6. Podjąć działania w kierunku rozwoju infrastruktury (kanalizacja, gazyfikacja) gminy.

Grupa „Przestrzeń”

1. Wykorzystać położenie gminy dla rozwoju turystyki.
2. Stworzyć warunki dla rozwoju gminy w oparciu o położenie wokół głównych szlaków komunikacyjnych.
3. Wykorzystać położenie w sąsiedztwie dużych aglomeracji.
4. Tworzyć warunki dla rozwoju gminy w oparciu o jej dobre położenie.
5. Wykorzystać dobre położenie gminy.
6. Podjąć działania w kierunku zahamowania wzrostu bezrobocia.

Grupa „Społeczność”

1. Podjąć działania w kierunku zorganizowania przetwórstwa produktów z działów specjalnych.
2. Podjąć działania zmierzające do utworzenia lobby pozwalającego na przeforsowanie w sejmie uchwał zmniejszających podatki dla przedsiębiorstw.
3. Podjąć działania dla powstania Centrum Kultury.
4. Podjąć działania dla rozwoju infrastruktury obiektów sportowych i rekreacyjnych.

5. Stworzyć warunki do zabezpieczenia potrzeb kulturalno-oświatowych społeczności lokalnej.
6. Stworzyć warunki do pracy a tym samym do podniesienia dochodu.
7. Przeciwdziałać migracji młodzieży i osób w wieku produkcyjnym do większych miast poprzez tworzenie nowych, atrakcyjnych miejsc pracy.
8. Stworzyć warunki do powstania nowych miejsc pracy.
9. Podjąć działania w kierunku utrzymania istniejących i rozwoju nowych działalności gminy wykorzystując solidność i gospodarność mieszkańców.
10. Przeciwdziałać skutkom bezrobocia.
11. Przeciwdziałać ubożeniu społeczeństwa.
12. Podjąć działania w kierunku lepszego wykorzystania potencjału ludzkiego.

**Podział celów na obszary życia społeczno – gospodarczego
w trakcie pierwszej debaty strategicznej – 02.04.2003 r.**

Grupa „EKOLOGIA”

1. Podjąć działania w kierunku ochrony wód, gruntów.
2. Podjąć działania w kierunku dalszej kanalizacji gminy.
3. Podjąć działania w kierunku stworzenia lokalnego systemu podatków na rzecz ochrony środowiska.

4. Stworzyć warunki do lepszego wykorzystania działań proekologicznych dla rozwoju gminy.
5. Podjąć działania w kierunku stworzenia systemu gospodarki odpadami.
6. Podjąć działania w kierunku edukacji proekologicznej.
7. Wykorzystać walory środowiska naturalnego dla rozwoju gminy.
8. Umożliwić wykorzystanie walorów środowiska naturalnego do rozwoju gospodarstw agroturystycznych.
9. Podjąć działania dla kompleksowej ochrony środowiska.

Grupa „GOSPODARKA”

1. Niwelować skutki trudnej sytuacji ekonomicznej rolnictwa.
2. Stworzyć warunki dla powstania nowych miejsc pracy.
3. Stworzyć warunki do rozwoju agroturystyki.
4. Wykorzystać dla rozwoju gminy Wielkopolskę i pracowitość i zaradność mieszkańców.
5. Podjąć współpracę z gminami zagranicznymi.
6. Stworzyć warunki dla rozwoju rynku zbytu dla produkcji rolniczej i pozarolniczej.
7. Podjąć działania w kierunku stworzenia warunków dla rozwoju drobnej wytwórczości.
8. Wykorzystać integrację z Unią Europejską dla rozwoju gminy.
9. Stworzyć warunki dla rozwoju różnych form działalności rolniczej.

Grupa „INFRASTRUKTURA”

1. Budowa budynków mieszkalnych.
2. Stworzyć możliwość znalezienia terenów aktywizacji gospodarczej (nowych) w planie zagospodarowania przestrzennego miasta i gminy, co wpłynie na stworzenie np. miejsc pracy.
3. Podjąć działania w kierunku budowy obwodnicy.
4. Podjąć działania do przeprowadzenia remontu istniejącej sieci (położenie nowych dywanów asfaltowych, regeneracja).
5. Wykorzystać środki pomocowe na budowę dróg gminnych.
6. Podjąć działania w kierunku pozyskania środków pomocowych na budowę sieci kanalizacyjnych i oczyszczalni ścieków (budowa infrastruktury kanalizacyjnej).
7. Podjąć działania w kierunku przygotowania planu i dokumentacji dotyczącej naprawy i budowy dróg.

Grupa „PRZESTRZEŃ”

1. Stworzyć warunki do racjonalnego gospodarowania środkami finansowymi w obszarze społeczności (oświata, kultura, ochrona zdrowia, sport, pomoc społeczna, itd.).
2. Stworzyć warunki dla zabezpieczenia potrzeb w zakresie wypoczynku i rekreacji społeczności lokalnej.
3. Podjąć działania w kierunku lepszego i szybszego przepływu informacji między władzą a społeczeństwem – na każdym szczeblu.
4. Podjąć działania dla przygotowania społeczności lokalnej do życia w warunkach określonych prawem Unii Europejskiej i możliwości korzystania z szans, jakie daje Unia.
5. Umożliwić społeczeństwu powszechną edukację języków obcych i informatyki.
6. Podjąć działania w kierunku wykorzystania istniejących walorów środowiska naturalnego gminy (lasy, możliwość osiedlania się mieszkańców dużych aglomeracji).
7. Stworzyć warunki dla rozwoju małych i średnich przedsiębiorstw celem zwiększenia zatrudnienia.
8. Podjąć działania promocji gminy (okno na świat).

9. Podjąć działania w kierunku przyspieszenia rozwoju gminy.

Grupa „SPOŁECZNOŚĆ”

1. Podjąć działania w kierunku polepszenia sytuacji mieszkaniowej społeczeństwa lokalnego.
2. Poprawić przepływ informacji pomiędzy urzędem a mieszkańcami.
3. Podjąć działania w kierunku zmniejszenia wzrostu patologii społecznych i łagodzenia ewentualnych jej skutków.
4. Stworzyć warunki dla rozwoju różnych form kultury i sportu.
5. Stworzyć warunki dla powstania sprawnego systemu opieki społecznej.
6. Stworzyć warunki do poprawy finansów gminy.
7. Podjąć działania w kierunku reorganizacji systemu szkolnego i zarządzania szkołami.
8. Promować i stwarzać warunki dla rozwoju upraw specjalnych.
9. Podjąć działania w kierunku umożliwienia inwestorom tworzenia nowych zakładów pracy, likwidując w ten sposób wysokie bezrobocie.

Cele podzielone przez uczestników na poszczególne warianty rozwoju w trakcie pierwszej sesji strategicznej – 03.04.2003r.

Cele zapisane na kartkach różowych reprezentowały wariant prospołeczny.

Kartki żółte – wariant prokonkurencyjny

Niebieskie – wariant proedukacyjny

Zielone – wariant proinnowacyjny

Zadaniem poszczególnych grup było wybranie jednego lub dwóch celów, które tym samym stawały się priorytetem rozwoju społeczno – gospodarczego gminy.

Wybranemu priorytetowi podporządkowano poprzez kolejne wybory cele niezbędne dla realizacji wybranego priorytetu.

Dla realizacji celów niezbędnych koniecznym było wskazanie w każdej grupie celów drugorzędnych.

Dla podkreślenia wagi podziałów dokonywanych przez poszczególne grupy zaproponowano następujący podział środków finansowych w zależności od rangi celu:

Priorytety – powyżej 50 % środków przeznaczonych na ich realizację

Cele niezbędne – 20 - 35 % środków

Cele drugorzędne - 10 - 15 % środków

WARIANT PROEDUKACYJNY

1. Umożliwić społeczeństwu powszechną edukację języków obcych i informatyki.
2. Podjąć działania w kierunku reorganizacji systemu szkolnego i zarządzania szkołami.

WARIANT PROINNOWACYJNY

Brak.

WARIANT PROKONKURENCYJNY

1. Stworzyć możliwość znalezienia aktywizacji gospodarczej (nowych) w planie zagospodarowania przestrzennego miasta i gminy, co wpłynie na stworzenie nowych miejsc pracy.
2. Podjąć działania w kierunku budowy obwodnicy.
3. Podjąć działania do przeprowadzenia remontu istniejącej sieci dróg (położenie nowych dywanów asfaltowych, regeneracja).
4. Wykorzystać środki pomocowe na budowę dróg gminnych.
5. Podjąć działania w kierunku pozyskania środków pomocowych na budowę sieci kanalizacyjnych i oczyszczalni ścieków (budowa infrastruktury kanalizacyjnej).
6. Podjąć działania w kierunku przygotowania planu dokumentacji dotyczącej naprawy i budowy dróg.
7. Podjąć działania w kierunku przyspieszenia rozwoju gminy.
8. Podjąć działania promocji gminy (okno na świat).
9. Stworzyć warunki dla rozwoju małych i średnich przedsiębiorstw celem zwiększenia zatrudnienia.
10. Podjąć działania w kierunku wykorzystania istniejących walorów środowiska naturalnego gminy (lasy, możliwość osiedlania się mieszkańców dużych aglomeracji).
11. Stworzyć warunki dla rozwoju różnych form działalności rolniczej.
12. Wykorzystać integrację z Unią Europejską dla rozwoju gminy.
13. Podjąć działania w kierunku stworzenia warunków dla rozwoju drobnej wytwórczości.
14. Stworzyć warunki dla rozwoju rynku zbytu dla produkcji rolniczej i pozarolniczej.
15. Podjąć współpracę z gminami zagranicznymi.
16. Wykorzystać dla rozwoju gminy Wielkopolskę i pracowitość oraz zaradność mieszkańców.
17. Stworzyć warunki dla rozwoju agroturystyki.
18. Podjąć działania w kierunku umożliwienia inwestorom tworzenia nowych zakładów pracy, likwidując w ten sposób wysokie bezrobocie.
19. Planować i stwarzać dla rozwoju upraw specjalnych.

WARIANT PROSPOŁECZNY

1. Budowa budynków mieszkalnych.
2. Podjąć działania w kierunku budowy obwodnicy.
3. Podjąć działania do przeprowadzenia remontu istniejącej sieci dróg (położenie nowych dywanów asfaltowych, regeneracja).
4. Wykorzystać środki pomocowe na budowę dróg gminnych.
5. Podjąć działania w kierunku pozyskania środków pomocowych na budowę sieci kanalizacyjnych i oczyszczalni ścieków (budowa infrastruktury kanalizacyjnej).
6. Podjąć działania w kierunku przygotowania planu dokumentacji dotyczącej naprawy i budowy dróg.
7. Stworzyć warunki do racjonalnego gospodarowania środkami finansowymi w obszarze społeczności (oświata, ochrona zdrowia, sport, pomoc społeczna, itd.).
8. Podjąć działania dla przygotowania społeczności lokalnej do życia w warunkach określonych prawem Unii Europejskiej i możliwości korzystania z szans, jakie daje Unia.
9. Podjąć działania w kierunku lepszego i szybszego przepływu informacji między władzą a społeczeństwem na każdym szczeblu.
10. Stworzyć warunki dla zabezpieczenia potrzeb w zakresie wypoczynku i rekreacji społeczności lokalnej.
11. Stworzyć warunki dla powstania nowych miejsc pracy.

12. Niwelować skutki sytuacji ekonomicznej rolnictwa.
13. Stworzyć warunki do poprawy finansów gminy.
14. Stworzyć warunki dla powstania sprawnego systemu opieki społecznej.
15. Stworzyć warunki dla rozwoju różnych form kultury i sportu.
16. Podjąć działania w kierunku zmniejszenia wzrostu patologii społecznych i łagodzenia ewentualnych jej skutków.
17. Poprawić przepływ informacji pomiędzy urzędem a mieszkańcami.
18. Podjąć działania w kierunku polepszenia sytuacji mieszkańców społeczeństwa lokalnego.

**Propozycje misji zaproponowanych przez poszczególne grupy
w trakcie drugiej debaty strategicznej – 12.05.2003r.**

Grupa „Ekologia”

- 1. Gmina w 100% zwodociągowana i w 90% skanalizowana.*
- 2. Uregulowana gospodarka odpadami.*

Grupa „Gospodarka”

Gmina powinna posiadać na poziomie podstawowym infrastrukturę całkowicie zakończoną (kanalizacja, wodociągowanie, gaz). Dzięki swojej inicjatywie i możliwości, jakie posiada powinna zwiększyć rozwój przedsiębiorczości oraz zmniejszyć poziom bezrobocia.

Grupa „Infrastruktura”

- 1. Rozwinięta sieć kanalizacji sanitarnej w głównych miejscowościach gminy.*
- 2. Utwardzone drogi gminne.*
- 3. Rozwinięta baza agroturystyczna.*
- 4. Skala bezpiecznego bezrobocia.*

Grupa „Przestrzeń”

Gmina nowatorem i inicjatorem przedsięwzięć (otwarta na nowe pomysły) z funkcją motywacyjno-wspierającą.

Grupa „Społeczność”

Gmina powinna być przyjazną dla inwestorów, ekologiczną, kulturalną, bezpieczną i ze śladowym bezrobociem.

**Uczestnicy w trakcie drugiej debaty strategicznej, w dniu 12.05.2003 r.,
odpowiedzieli na dwa pytania.**

**Poniżej zostały zapisane w niezmienionej formie i treści odpowiedzi,
jakie podali uczestnicy debaty.**

1. *Wymień wszystkie przedsięwzięcia inwestycyjne, jakie należy przeprowadzić w Mieście i Gminie Rakoniewice w okresie realizacji strategii – nakłady powyżej 100 000 złotych.*

Oświata, sport, kultura:

Sale sportowe w Rakoniewicach, Rostarzewie, Jabłonnej,
Nowe płyty boiskowe w Rakoniewicach, Rostarzewie i Jabłonnej,
Trybuny,
Amfiteatr,
Korty,
Infrastruktura dla nauki języków obcych,
Rozwój Muzeum Pożarnictwa,
Doinwestowanie w rozwój i promocję Orkiestry Dętej z Rostarzewa,
Bieżnie,
Budowa nowej sali gimnastycznej w Rakoniewicach,
Budowa z prawdziwego zdarzenia boiska szkolnego – sportowe całkowicie wyposażonego,
Wyposażenie w sprzęt specjalistyczny sal gimnastycznych,
Budowa hali sportowej,
Dostosowanie stadionów do stawianych wymogów,
Remont szkoły w Rostarzewie,
Muzeum Pożarnictwa,
Budowa kompleksu basenów,
Budowa stadionu,
Pozyskanie nowego autobusu gminnego,
Remont starej szkoły,
Zbudowanie stałej sceny,
Stadion w Rostarzewie,
Hala sportowa w Rakoniewicach,
Budowa hal sportowych w mieście,
Budowa boiska sportowego z wyposażeniem w Rostarzewie,
Budowa sali sportowej w Rakoniewicach, Jabłonnej, Rostarzewie,
Zorganizowanie szkoły muzycznej I stopnia (podstawowy),
Zbudować skocznię narciarską i zaprosić Małysza na otwarcie,
Budowa sal gimnastycznych przy szkołach,
Pływalnia Rakoniewice.

Drogi:

Budowa obwodnicy dla Rostarzewa i Rakoniewic,
Budowa dróg we wsiach,
Budowa ulic i chodników na osiedlach mieszkaniowych,
Chodniki – miasto,

Wymiana chodników na ulicy Krystyny w Rakoniewicach,
Wymiana chodników Rostarzewo,
Chodniki w całej gminie,
Obwodnica w Rakoniewicach,
Sygnalizacja świetlna,
Poprawa dróg – asfalt,
Projekt obwodnicy dla Rostarzewa,
Właściwie wymiana chodników na drodze krajowej i gminnej,
Nawierzchnia ulic na osiedlach gminnych w Rostarzewie,
Lustra przed Ratuszem,
Wyrównanie kostki brukowej w Rostarzewie,
Nowe chodniki i jezdnia na osiedlu starym i nowym,,
Osiedle Żegochnego w Rostarzewie,
Droga – Tarnowa- Łąkie – Rostarzewo,
Droga przez Stodolsko,
Budowa chodnika i drogi asfaltowej we wsi Nawinki,
Pokryć główne drogi gminne asfaltem,
Poszerzenie dróg,
Utwardzenie dróg gruntowych,
Poprawa nawierzchni dróg gminnych,
Utwardzenie dróg wymagających tego zadania,
Dywaniki chodnikowe przy drogach gminnych,
Utwardzenie drogi przy ul. Szkolnej w Jabłonnej.

Wodociągi, kanalizacja:

Kanalizacja: Rostarzewa, Drzymałowa, Ruhocic, Jabłonnej, Łąkiego, Tarnowej,
Wodociąg – Kuźnica,
Oczyszczalnie przyzagrodowe w innych miejscowościach,
Oczyszczalnia ścieków,
Kanalizacja,
Oczyszczalnia ścieków na danych wsiach: Jabłonna, Rostarzewo, Ruhocice, Wiosko,
Segregacja odpowiednich odpadów komunalnych,
Uregulowanie spraw melioracyjnych,
Kanalizacja Rostarzewo i Ruhocice,
Oczyszczalnia i kanalizacja Ruhocice,
Rozdzielenie kanalizacji burzowych od sanitarnych w Rakoniewicach,
Zakończenie wodociągwanian w gminie,
Kontynuacja kanalizacji w gminie,
Kanalizacja Rostarzewo,
Rozbudowa sieci kanalizacyjnej Miasta i gminy Rakoniewice,
Kanalizacja wiosek,
Zwodociągowanie pozostałych gospodarstw,
Przeprowadzenie melioracji pól,
Melioracja, drenowanie pól,
Wymiana sieci kanalizacyjnej w Rakoniewicach,
Zwodociągowanie rejonów turystycznych,
Oczyszczanie otwartych zbiorników wodnych,

Kanalizacja sanitarna w Rostarzewie,
Sieć wodociągowa Błońsko-Kuźnica Zb.,
Wymiana sieci wodociągowej w Jabłonnie,
Wymienić stare sieci wodno-kanalizacyjne na nowe,
Dostosować jakość wody do wymagań unijnych,
Kanalizacja wsi dotąd nieskanalizowanych,
Wprowadzenie systemu oczyszczalni przydomowych,
Zwodociągowanie Kuźnicy Zb.,
Zakup prasy do odwadniania osadów – oczyszczalnie.

Inne:

Zalesienie nieużytków i gleb o niższej klasyfikacji,
Modernizacja rynku w Rakoniewicach,

Budowa sali gimnastycznej w Jabłonnie,
Budowa krytego basenu,
Dokończenie remontu Muzeum Pożarnictwa,
Budowa basenu dla dzieci z Rakoniewic i okolic w Rakoniewicach,
Park w Rakoniewicach,
Budowa małego lotniska dla Bussines'u,
Remont Ratusza w Rostarzewie,
Budowa Ośrodka Pomocy Socjalnej z możliwością stworzenia Dziennego Domu Pobytu,
Budowa pływalni.

2. Wymień wszystkie przedsięwzięcia organizacyjne, jakie należy przeprowadzić w Mieście i Gminie Rakoniewice w okresie realizacji strategii – nakłady poniżej 100 000 złotych.

Oświata, sport, kultura:

Popularyzacja sportu masowego,
Dobór bardzo dobrych instruktorów kultury do prowadzenia zajęć,
Organizacja różnego rodzaju gier i zawodów zachęcających do uprawiania sportu,
Festiwal pieśni kościelnej i patriotycznej,
Folklor,
Dofinansowanie Domu Strażaka,
Remont, uruchomienie Domu Kultury Rakoniewice,
Przebudowa wejścia w Domu Kultury w Rakoniewicach,
Organizowanie dla dzieci więcej zabaw i gier rozrywkowych,
Ubogacanie bibliotek w zasobniejszy księgozbiór,
Promocja sportu poza gminą,
Budowa boisk sportowych w większych miejscowościach,
Budowa przystanków autobusowych dla dzieci szkolnych korzystających z przewozów (wieś),
Uruchomić masową działalność w Domu Kultury,
Remont sali widowiskowej w Domu Kultury,

Sukcesywna wymiana okien w Zespole Szkół Rakoniewice,
Dokończenie remontu Muzeum Pożarnictwa,
Nawierzchnia boiska sportowego,
Boisko w każdej większej wiosce,
Zakup dwóch, trzech nowych instrumentów dla Orkiestry Dętej,
Boiska sportowe,
Bieżnia przy szkolnym boisku,
Pozyskanie terenu na nowe boisko dla młodszych dzieci,
Adaptacja pomieszczenia na potrzeby Orkiestry Rostarzewo,
Plac zabaw dla dzieci,
Stała scena,
Zbudowanie boiska sportowo-rekreacyjnego w Jabłonnej,
Zakup autobusu gminnego,
Zakup instrumentów dla Orkiestry,
Umasowić sport,
Imprezy kulturalne otwierające nas na świat, ale z elementami narodowymi.

Drogi:

Zmiana oświetlenia na energooszczędne w całej Gminie,
Droga rowerowa do Drzymałowa,
Ścieżka rowerowa Ruchocice,
Remont chodnika przy ul. Rakoniewickiej w Jabłonnej,
Ścieżka rowerowa Grodzisk – Rakoniewice,
Budowa ścieżek rowerowych,
Roboty utrzymaniowe dróg gminnych – ścinka poboczy, odtworzenie rowów,
Wymiana chodników w mieście,
Naprawa istniejących dróg asfaltowych – głównie uzupełnienie ubytków,
Zatoki autobusowe,
Oszczędne oświetlenie ulic,
Chodniki Rostarzewo,
Droga dojazdowa do szkoły Rostarzewo, ul. Rakoniewicka,
Oświetlenie,
Postawienie barierek przy chodniku Rostarzewo(ul. Rakoniewicka),
Wyrównanie chodników w Rostarzewie,
Naprawa przystanku w Rostarzewie,
Postawienie przystanku w Rostarzewie,
Postawienie lampy w Rostarzewie,
Naprawa i budowa chodników w mieście i we wsiach,
Dodatkowe 3 punkty świetlne w Rostarzewie,
Droga do szkoły w Rostarzewie,
Organizacja ruchu,
Bezpieczeństwo wokół szkół i przedszkola,
Wyeliminowanie miejsc niebezpiecznych dla ruchu kołowego i pieszego,
Ścieżka zdrowia w Głodniu i chodniki,
Postawienie słupa elektrycznego i dociągnięcie prądu,
Załadanie asfaltu,
Naprawa chodników,
Znaki drogowe - zmniejszenie prędkości.

Wodociągi, kanalizacja:

Zakup prasy do odwadniania osadów na oczyszczalnię,
Zakup liczników przyjęcia ścieków,
Projekt zwodociągowania Kuźnicy Zb. oraz remont rowów melioracyjnych,
Dokonanie oceny funkcjonalności oczyszczalni,
Zrealizować wieś Głodno,
Modernizacja SUW Józefin,
Higienizacja osadu na oczyszczalni w Rakoniewicach,
Oczyszczalnia przydomowa w małych miejscowościach (Nawinki),
Oczyszczanie rowów gruntowych,
Oczyszczenie rowów – Rostarzewo,
Czyszczenie rowów melioracyjnych,
Przepusty – czyszczenie śladowe rowów,
Uporządkowanie stosunków wodnych w gminie (melioracje),
Modernizacja przepustów przez drogi,
Modernizacja ujęć wodnych,
Poprawa melioracji, wykopanie rowów – czyszczenie ich systematycznie.

Inne:

Park Rakoniewice,
Cmentarz niemiecki Rostarzewo,
Doposażenie Biblioteki Miejskiej,
Stworzyć organizację ruchu kołowego w celu uspokojenia tego ruchu,
Zakup pojemników na odpady segregowane,
Gazyfikacja poszczególnych miejscowości,
Rozszerzenie bazy komputerowej,
Stworzenie kawiarni internetowej w mieście,
Plac zabaw dla dzieci wiejskich i miejskich,
Upiękśnienie wyglądu prywatnych budynków mieszkalnych,
Poprawa funkcjonalności Remiz Strażaka,
Poprawa zieleni na rynku w Rostarzewie,
Rozwiązać sprawę cmentarza niemieckiego,
Kawiarenka internetowa w Rakoniewicach,
Ustawienie koszy na śmieci ulicznych,
Zieleń we wsiach,
Sadzenie drzew i krzewów na wsiach,
Pilnowanie i gospodarowanie plonami zieleni w mieście (sadzenie krzewów i kwiatów),
Sadzenie drzew,
Małe parki edukacyjne,
Organizacje patriotyczne,
Modernizacja rynku w Rakoniewicach,
Powiększenie zieleni miejskiej,
Zakup nowych pojemników na śmieci,
Zakup pojemników do szczegółowej segregacji odpadów.

ALTERNATYWNE
WARIANTY
ROZWOJU
SPOŁECZNO - GOSPODARCZEGO
MIASTA I GMINY
RAKONIEWICE

(BEZ KOREKT EKSPERCKICH)

Propozycje hierarchizacji celów

Grupa „EKOLOGIA” – (/)*

PRIORYTETY	Podjąć działania w kierunku stworzenia lokalnego systemu podatku na rzecz ochrony środowiska.		Podjąć działania dla kompleksowej ochrona środowiska.	
NIEZBĘDNECELE	Podjąć działania dla przygotowania społeczności lokalnej do życia w warunkach określonych prawem Unii Europejskiej i możliwości korzystania z szans jakie daje Unia.	Podjąć działania w kierunku ochrony wód i gruntów.		Podjąć działania w kierunku stworzenia systemu gospodarki odpadami.
PIERWSZORZĘDNECELE	Wykorzystać integrację z Unią Europejską dla rozwoju gminy.	Stworzyć warunki dla rozwoju rynku zbytu dla produkcji rolniczej i pozarolniczej.		Stworzyć warunki dla rozwoju różnych form działalności rolniczej.
	Stworzyć warunki do rozwoju agroturystyki.	Wykorzystać odnawialne źródła energii.		Podjąć działania w kierunku edukacji proekologicznej.
	Stworzyć warunki dla lepszego wykorzystania działań proekologicznych dla rozwoju gminy.		Stworzyć możliwość znalezienia nowych terenów w planie zagospodarowania przestrzennego miasta i gminy dla aktywizacji gospodarczej, co wpłynie na stworzenie nowych np. miejsc pracy.	

* - pierwsza liczba oznacza ilość głosów oddanych na daną propozycję wariantu przez osoby nie pracujące nad jej formułowaniem. Druga liczba to ogólna ilość głosów oddanych na tę propozycję wariantu.

Grupa „GOSPODARKA” – (0/3)*

PRIORYTETY	Podjąć działania w kierunku umożliwienia inwestorom tworzenia nowych zakładów pracy, likwidując w ten sposób wysokie bezrobocie.		Stworzyć warunki do poprawy finansów gminy.	
NIEZBĘDNECELE	Stworzyć warunki dla rozwoju różnych form działalności rolniczej.	Stworzyć warunki dla rozwoju małych i średnich przedsiębiorstw celem zwiększenia zatrudnienia.	Stworzyć warunki dla rozwoju rynku zbytu dla produkcji rolniczej i pozarolniczej.	Wykorzystać integrację z Unią Europejską dla rozwoju gminy.
CELE PIERWSZORZĘDNE	Podjąć działania w kierunku dalszej kanalizacji gminy.	Podjąć działania dla kompleksowej ochrony środowiska.	Niwelować skutki trudnej sytuacji ekonomicznej rolnictwa.	Podjąć działania w kierunku stworzenia warunków dla rozwoju drobnej wytwórczości.
	Wykorzystać środki pomocowe na budowę dróg gminnych.	Stworzyć warunki do racjonalnego gospodarowania środkami finansowymi w obszarze społeczności (oświata, kultura, ochrona zdrowia, sport, pomoc społeczna itd.).	Podjąć działania do przeprowadzenia remontu istniejącej sieci (położenie nowych dywaników asfaltowych, regeneracja, itp.).	Podjąć działania w kierunku promocji gminy (okno na świat).

* - pierwsza liczba oznacza ilość głosów oddanych na daną propozycję wariantu przez osoby nie pracujące nad jej formułowaniem. Druga liczba to ogólna ilość głosów oddanych na tę propozycję wariantu.

Grupa „INFRASTRUKTRA” – (2/6)

PRIORYTETY	Podjąć działania w kierunku pozyskania środków pomocowych na budowę sieci kanalizacyjnych i oczyszczalni ścieków (budowa infrastruktury kanalizacyjnej).		Stworzyć warunki dla rozwoju nowych miejsc pracy.	
NIEZBĘDNECELE	Stworzyć warunki dla rozwoju różnych form działalności rolniczej.	Podjąć działania w kierunku promocji gminy (okno na świat).	Stworzyć warunki dla rozwoju małych i średnich przedsiębiorstw celem zwiększenia zatrudnienia.	Budowa i naprawa dróg gminnych.
PIERWSZORZĘDNECELE	Podjąć działania w kierunku stworzenia systemu gospodarki odpadami.	Wykorzystać środki pomocowe na budowę dróg gminnych.	Wykorzystać integrację z Unią Europejską dla rozwoju gminy.	Stworzyć warunki dla rozwoju różnych form kultury i sportu.
	Podjąć działania w kierunku stworzenia warunków dla rozwoju drobnej wytwórczości.	Podjąć działania w kierunku edukacji proekologicznej.	Stworzyć warunki do rozwoju agroturystyki.	Umożliwić społeczeństwu powszechną edukację języków obcych i informatyki.

* - pierwsza liczba oznacza ilość głosów oddanych na daną propozycję wariantu przez osoby nie pracujące nad jej formułowaniem. Druga liczba to ogólna ilość głosów oddanych na tę propozycję wariantu.

Grupa „PRZESTRZEŃ” – (4/6)* - WARIANT ALTERNATYWNY

PRIO- RYTETY	Stworzyć warunki do racjonalnego gospodarowania środkami finansowymi w obszarze społeczności (oświata, kultura, ochrona zdrowia, sport, pomoc społeczna, edukacja języków i informatyki, itd.).		Stworzyć system działań w kierunku przyspieszenia rozwoju gospodarczego (ulgi dla inwestorów, małe i średnie przedsiębiorstwa, wytwórczość lokalna, przetwórstwo rolno-spożywcze, wzrost liczby miejsc pracy).	
NIEZBĘDNE- CELE	Podjąć działania dla przygotowania społeczności lokalnej do życia w warunkach określonych prawem Unii Europejskiej i możliwości korzystania z szans jakie daje Unia.	Podjąć działania dla kompleksowej ochrony środowiska.	Podjąć działania w kierunku poprawy jakości szlaków komunikacyjnych.	Podjąć działania w kierunku wykorzystania istniejących walorów środowiska naturalnego gminy (lasy, możliwość osiedlania się mieszkańców dużych aglomeracji).
PIERWSZORZĘDNE- CELE	Niwelować skutki trudnej sytuacji ekonomicznej rolnictwa.	Podjąć działania w kierunku stworzenia systemu gospodarki odpadami.		Podjąć działania w kierunku pozyskania środków pomocowych na budowę sieci kanalizacyjnych i oczyszczalni ścieków (budowa infrastruktury kanalizacyjnej).
	Podjąć działania w kierunku edukacji proekologicznej.	Podjąć działania w kierunku stworzenia lokalnego systemu podatków na rzecz ochrony środowiska.		Podjąć działania w kierunku pozyskania środków pomocowych na budowę sieci kanalizacyjnych i oczyszczalni ścieków (budowa infrastruktury kanalizacyjnej).
	Podjąć działania w kierunku współpracy z gminami zagranicznymi.		Umożliwić społeczeństwu powszechną edukację języków obcych i informatyki.	

* - pierwsza liczba oznacza ilość głosów oddanych na daną propozycję wariantu przez osoby nie pracujące nad jej formułowaniem. Druga liczba to ogólna ilość głosów oddanych na tę propozycję wariantu.

Grupa „SPOŁECZNOŚĆ” – (6/10)* - ZWYCIĘSKI WARIANT

PRIORYTETY	Podjąć działania w kierunku umożliwienia inwestorom tworzenia nowych zakładów pracy, likwidując w ten sposób wysokie bezrobocie.		Stworzyć warunki dla lepszego wykorzystania działań proekologicznych dla rozwoju gminy.	
NIEZBĘDNE CELE	Podjąć działania w kierunku pozyskania środków pomocowych na budowę sieci kanalizacyjnych i oczyszczalni ścieków (budowa infrastruktury kanalizacyjnej).	Stworzyć warunki dla rozwoju różnych form działalności rolniczej.	Podjąć działania w kierunku pozyskania środków pomocowych na budowę sieci kanalizacyjnych i oczyszczalni ścieków (budowa infrastruktury kanalizacyjnej).	Stworzyć warunki dla rozwoju różnych form działalności rolniczej.
CELE PIERWSZORZĘDNE	Umożliwić społeczeństwu powszechną edukację języków obcych i informatyki.	Stworzyć warunki dla rozwoju różnych form kultury i sportu.		Umożliwić społeczeństwu powszechną edukację języków obcych i informatyki.
	Wykorzystać integrację z Unią Europejską dla rozwoju gminy.	Stworzyć warunki dla rozwoju małych i średnich przedsiębiorstw celem zwiększenia zatrudnienia.		Wykorzystać integrację z Unią Europejską dla rozwoju gminy.
	Podjąć działania w kierunku współpracy z gminami zagranicznymi.		Promować i stwarzać warunki dla rozwoju upraw specjalnych.	

* - pierwsza liczba oznacza ilość głosów oddanych na daną propozycję wariantu przez osoby nie pracujące nad jej formułowaniem. Druga liczba to ogólna ilość głosów oddanych na tę propozycję wariantu.