

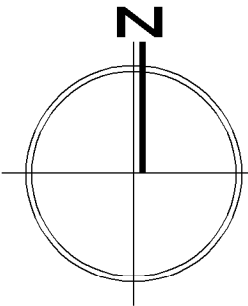
MIEJSCOWY PLAN ZAGOSPODAROWANIA PRZESTRZENNEGO DLA TERENU OSIEDLA PARKOWEGO W MIEJSCOWOŚCI RAKONIEWICE WIEŚ

Kopia mapy zasadniczej
Skala 1:500


Reprodukcja wzbroniona

Ze skali 1:1000
przeredagowano
fotomechanicznie

Województwo: Wielkopolskie
Powiat: grodzki
Gmina: Rakoniewice - obszar wiejski 300504_5
Obwód: Rakoniewice Wieś 0015
Sekcja: 10-24(6d), 10-24(6c-4), 10-24(6c-2)



SKALA 1 : 1000



STAROSTA GRODZKI
OŚRODEK DOKUMENTACJI
GEODEZYJNEJ I KARTOGRAFICZNEJ
W GRODZISKU WKP
Posiada w swojej posiadłości mapy z opisami
przygotowanymi do celów urbanistycznych
i zagospodarowania przestrzennego
i z numeracją planów w skali
i z numeracją planów w skali
Niniejsza mapa nie może służyć do celów
projektowych.

18.01.2013
Z. Upr. Starosty

Krzysztof Gruciel
Burmistrz Gminy Grodzisk
Grodzisk Wielkopolski

NIEAKTUALNE

*Zgodnie z art. 10 ustawy z dnia 17 maja 1980 roku
Prawo geodezyjne i kartograficzne (tj. Dz. U. z 2000r.
Nr 100, poz. 1086 z późn. zm.) rozpowszechnianie,
rozprowadzanie oraz reprodukcje w celu rozpo-
wszechniania i rozprowadzania niniejszej mapy
wymaga zezwolenia Starosty Grodzkiego.

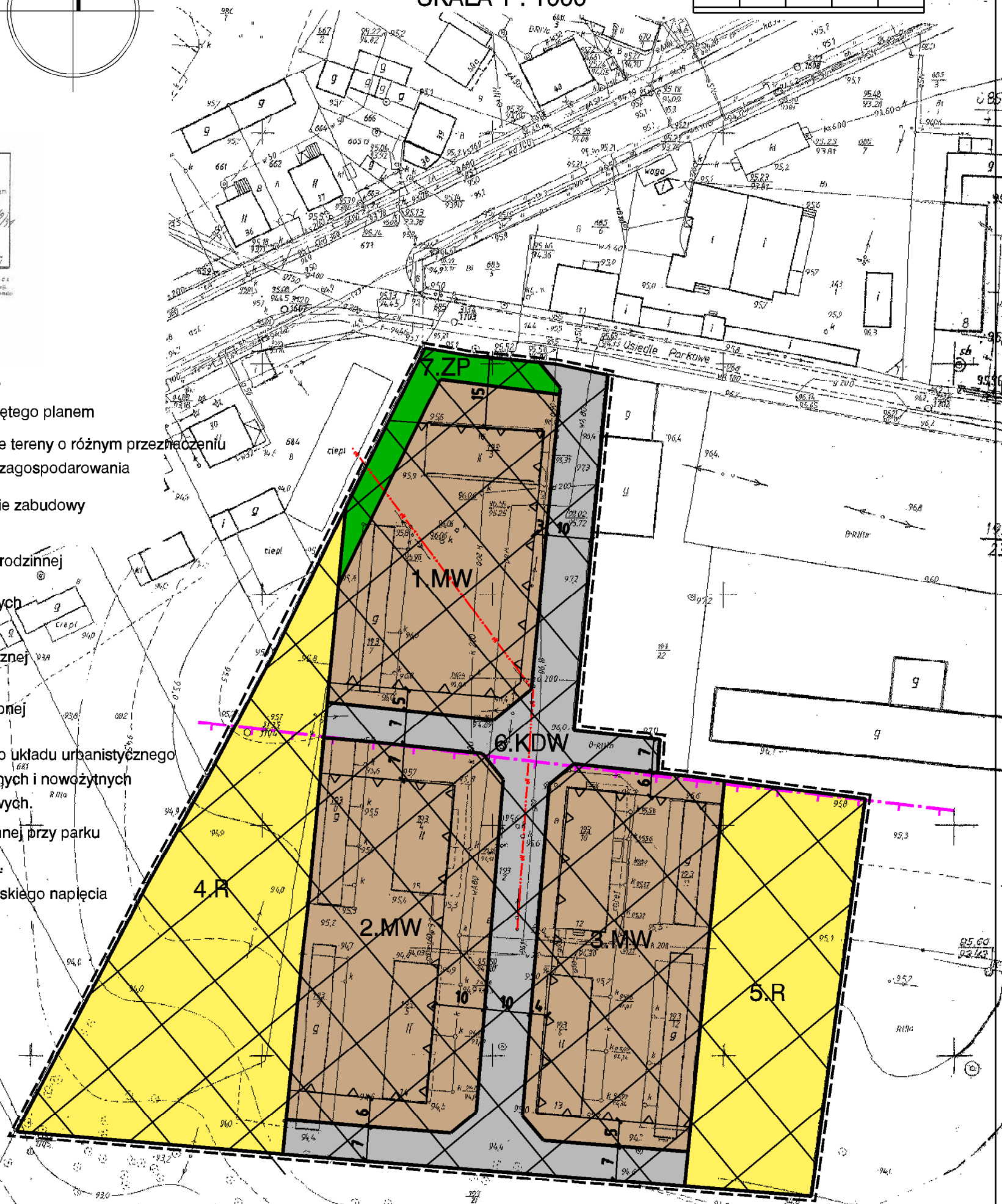
LEGENDA:

OZNACZENIA OBOWIAZUJĄCE.

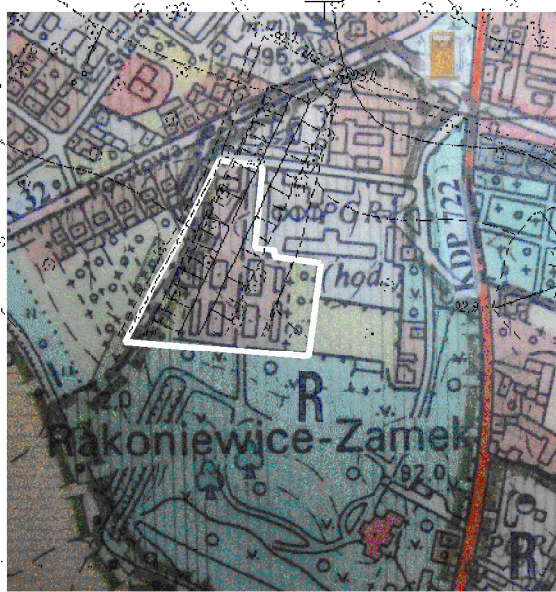
- Granice obszaru objętego planem
- Linie rozgraniczające tereny o różnym przeznaczeniu i różnych zasadach zagospodarowania
- ▲ Nieprzekraczalne linie zabudowy
- MW Tereny zabudowy mieszkaniowej wielorodzinnej
- R Tereny gruntów rolnych
- KDW Teren drogi wewnętrznej
- ZP Teren zieleni urządzonej
- Obszar historycznego układu urbanistycznego i strefa średniowiecznych i nowożytnych nawastrzeń kulturowych.
- Granica strefy ochronnej przy parku

OZNACZENIA INFORMACYJNE.

- Linia napowietrzna niskiego napięcia



**FRAGMENT STUDIUM UWARUNKOWAŃ I KIERUNKÓW
ZAGOSPODAROWANIA PRZESTRZENNEGO GMINY RAKONIEWICE**



FRAGMENT LEGENDY STUDIUM

- Tereny zabudowy mieszkaniowej
- Tereny działalności gospodarczej
- Tereny działalności usługowej
- Tereny komunikacji i infrastruktury technicznej
- Tereny otwarte
- Rezerwa przestrzeni publicznej
- Tereny lasów

ZESPÓŁ AUTORSKI:
mgr inż. arch. Jerzy Bolanowski WOIŁ WP-0867, ZOUJ Z-220
Upr. Min.G.P. i.B. - Nr ewid.1418/94
mgr inż. arch. Magdalena Bolanowska WOIŁ WP-0611, ZOUJ Z-208
Inż. inż. arch. Andrzej Bielecki
mgr inż. arch. Andrzej Bielecki

Autorka: Przemysław Projektownia Architektury Jerzy Bolanowski
ul. Łudzińska 18, 64-100 Leszno

DATA:
styczeń 2016

ZALĄCZNIK GRAFICZNY DO UCHWAŁY RADY MIEJSKIEJ W RAKONIEWICACH

NR..... Z DNIA.....