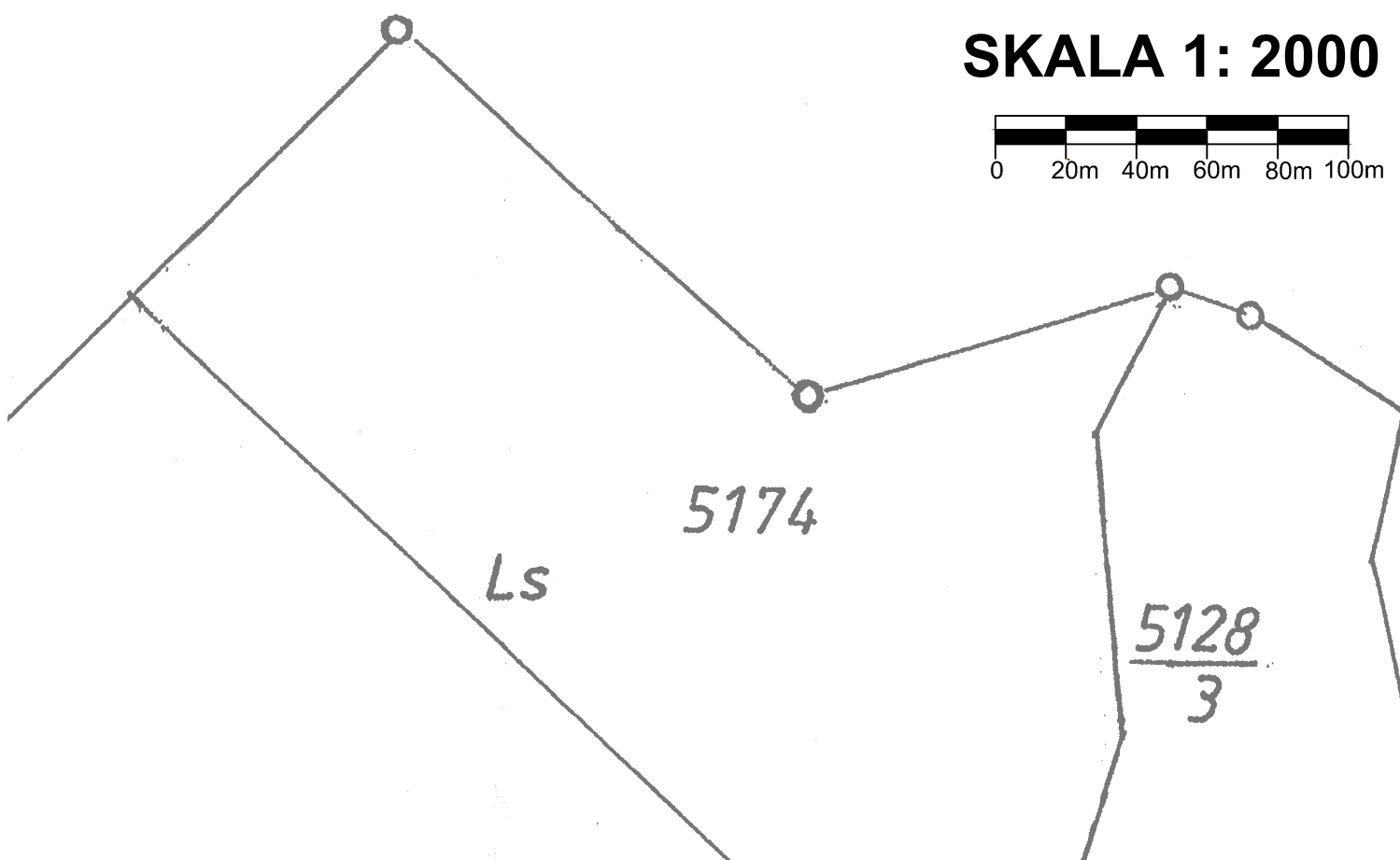
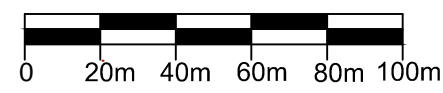


PROJEKT
MIEJSCOWY PLAN ZAGOSPODAROWANIA PRZESTRZENNEGO DLA OBSZARÓW
POŁOŻONYCH W OBREBACH RUCHOCICE I GNIN,
GMINA RAKONIEWICE

Załącznik nr 1.1
do uchwały Nr.....
Rady Miejskiej w Rakoniewicach
z dnia 2015 r.
opublikowany w Dz. Urz. Woj. Wlkp. Nr ... Poz....

SKALA 1: 2000

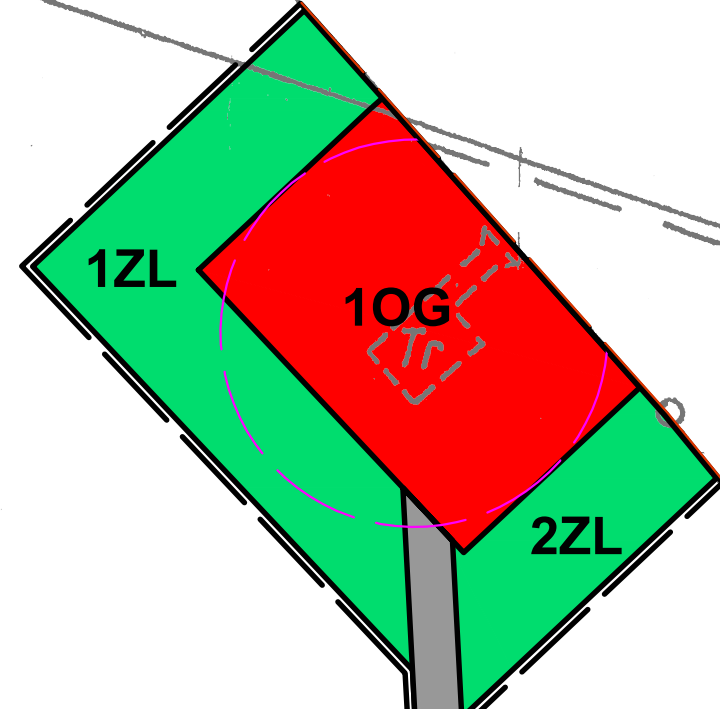


Wyrys ze studium uwarunkowań i kierunków zagospodarowania przestrzennego gminy Rakoniewice



[Pink box symbol] **Granice obszaru objętego planem**

OZNACZENIA STUDIUM	
III	Strefa III. Produkcyjno - Przyrodnicza: rozwijanie działalności gospodarczej z zachowaniem zasad zrównoważonego rozwoju i ochrony dóbr kultury. Działania kierunkowe(m.in.): <ul style="list-style-type: none"> • rozwój pozarolniczej działalności gospodarczej w oparciu o istniejące zainwestowanie i zasoby naturalne, • rozwój układów komunikacji i infrastruktury technicznej.
	Tereny lasów gospodarczych



Ls

5139/2

Kopia mapy ewidencyjnej
Skala 1:2000

Obręb **0008 GNIN**
Gmina **300504_5 RAKONIEWICE**
Województwo **wielkopolskie**
Arkusz **6**
Działka **5139/2, 5128/4**

Reprodukcja wzbroniona

„Zgodnie z art. 18 ustawy z dnia 17 maja 1989 roku Prawo geodezyjne i kartograficzne (Dz.U. z 2010 r. Nr 193, poz. 1287 ze zm.) rozpowszechnianie, rozprowadzanie oraz reprodukcowanie w celu rozpowszechniania i rozprowadzania niniejszej mapy wymaga zezwolenia Starosty Grodzkiego.”

Poświadczam zgodność niniejszej kopii z treścią materiału państwowego zasobu geodezyjnego i kartograficznego

STAROSTA GRODZIŃSKI

Mapa ewidencyjna
(Nazwa materiału zasobu)

(Identyfikator ewidencyjny materiału zasobu)

14.04.2015
(Data wykonania kopii)

Z up. Starosty
(Imię, nazwisko i podpis) *[Signature]*
Naczelnik Wydziału Geodezji, Kartografii i Katastru Nieruchomości

OZNACZENIA PLANU	
	GRANICE OPRACOWANIA PLANU
	LINIE ROZGRANICZAJĄCE TERENY O RÓŻNYM PRZEZNACZENIU LUB RÓŻNYCH ZASADYCH ZAGOSPODAROWANIA
	STREFA BEZPIECZEŃSTWA OD ODWIERTU R=50,00M WOLNA OD ZABUDOWY
	TEREN STREFY PRZYODWIERTOWEJ GAZU ZIEMNEGO
	KORYTARZ TECHNOLOGICZNY - PRZEBIEG INFRASTRUKTURALNYCH OBIEKTÓW LINIOWYCH
	TERENY LEŚNE
OZNACZENIA INFORMACYJNE	
	GRANICE ADMINISTRACYJNE

