















dzień 08.07.2008 r.
rob. G 159/2008

**BIURO USŁUG GEODEZYJNYCH
I KARTOGRAFICZNYCH**
Zdzisław Wasowicz
64-306 SOWY TOMYŚL
ul. Kolejowa 2 tel. (0-61) 44-222-12
Regon 63154289, NIP 788-102-06-66
nr uprawnień geodezyjnych 6954

Legenda:

-  - proj. chodnik o naw. z kostki bet.
-  - proj. jezdnia o naw. z kostki bet.
-  - proj. zjazdy o naw. z kostki bet.
-  - proj. zieleni
-  - proj. krawężnik 15x30 cm
-  - proj. ściek przykrawężnikowy
-  - proj. opornik 10x30 cm
-  - proj. opornik 8x30 cm
-  - proj. technologiczna
-  - proj. rura drenarska PVC Ø 160
-  - proj. przykanaliki PVC Ø 200
-  - proj. studzienki deszczowe beton Ø 500
-  - proj. skrzynki rozsączające 50 x 40 wraz ze studnią rewizyjną
-  - proj. studnie rewizyjne beton Ø 1000

