

UCHWAŁA Nr XXII / 125 / 2016
RADY GMINY RADOSZYCE
z dnia 21 listopada 2016 roku

w sprawie określenia wzorów formularzy informacji i deklaracji podatkowych

Na podstawie art. 18 ust. 2 pkt 8 ustawy z dnia 8 marca 1990 roku o samorządzie gminnym (t. j. Dz.U. z 2016 r., poz. 446 ze zm.) w związku z art. 6a ust. 11 ustawy z dnia 15 listopada 1984 r. o podatku rolnym (t. j. Dz.U. z 2016 r., poz. 617 ze zm.), art. 6 ust. 13 ustawy z dnia 12 stycznia 1991 r. o podatkach i opłatach lokalnych¹ (t. j. Dz.U. z 2016 r., poz. 716 ze zm.) i art. 6 ust. 9 ustawy z dnia 30 października 2002 r. o podatku leśnym (t. j. Dz.U. z 2016 r., poz. 374 ze zm.)

Rada Gminy Radoszyce uchwała, co następuje:

§ 1

W zakresie wzorów informacji i deklaracji na podatek od nieruchomości:

- 1) określa się wzór informacji w sprawie podatku od nieruchomości (IN-1), stanowiący załącznik Nr 1 do niniejszej uchwały;
- 2) określa się wzór deklaracji na podatek od nieruchomości (DN-1), stanowiący załącznik Nr 2 do niniejszej uchwały;
- 3) określa się wzór załącznika do informacji lub deklaracji na podatek od nieruchomości - „Dane o nieruchomościach” (ZN-1/A), stanowiący załącznik Nr 3 do niniejszej uchwały.

§ 2

W zakresie wzorów informacji i deklaracji na podatek rolny:

- 1) określa się wzór informacji w sprawie podatku rolnego (IR-1), stanowiący załącznik Nr 4 do niniejszej uchwały;
- 2) określa się wzór deklaracji na podatek rolny (DR-1), stanowiący załącznik Nr 5 do niniejszej uchwały;
- 3) określa się wzór załącznika do informacji lub deklaracji na podatek rolny – „Dane o nieruchomościach rolnych” (ZR-1/A), stanowiący załącznik Nr 6 do niniejszej uchwały.

¹ Niniejsza ustawa dokonuje w zakresie swojej regulacji wdrożenia następujących dyrektyw Wspólnot Europejskich:

1) dyrektywy 92 / 106 / EWG z dnia 7 grudnia 1992 roku w sprawie ustanowienia wspólnych zasad dla niektórych typów transportu kombinowanego towarów między państwami członkowskimi (Dz. Urz. WE L 368 z dnia 17 grudnia 1992 roku);

2) dyrektywy 1999 / 62 / WE z dnia 17 czerwca 1999 roku w sprawie pobierania opłat za użytkownika niektórych typów infrastruktury przez pojazdy ciężarowe (Dz. Urz. WE L 187 z dnia 20 lipca 1999 roku).

Dane dotyczące ogłoszenia aktów prawa Unii Europejskiej, zamieszczone w niniejszej ustawie – z dniem uzyskania przez Rzeczpospolitą Polską członkostwa w Unii Europejskiej – dotyczą ogłoszenia tych aktów w Dzienniku Urzędowym Unii Europejskiej – wydanie specjalne.

§ 3

W zakresie wzorów informacji i deklaracji na podatek leśny:

- 1) określa się wzór informacji w sprawie podatku leśnego (IL-1), stanowiący załącznik Nr 7 do niniejszej uchwały;
- 2) określa się wzór deklaracji na podatek leśny (DL-1), stanowiący załącznik Nr 8 do niniejszej uchwały;
- 3) określa się wzór załącznika do informacji lub deklaracji na podatek leśny – „Dane o nieruchomościach leśnych” (ZL-1/A), stanowiący załącznik Nr 9 do niniejszej uchwały.


§ 4

Traci moc uchwała Nr XI/53/2015 Rady Gminy Radoszyce z dnia 27 października 2015 roku w sprawie określenia wzorów formularzy informacji i deklaracji podatkowych (Dziennik Urzędowy Województwa Świętokrzyskiego z dnia 2 listopada 2015 roku, poz. 3107 ze zm.), zmieniona następnie uchwałą Nr XII/61/2015 Rady Gminy Radoszyce z dnia 30 listopada 2015 roku (Dziennik Urzędowy Województwa Świętokrzyskiego z dnia 9 grudnia 2015 roku, poz. 3746).

§ 5

Uchwała wchodzi w życie po upływie 14 dni od dnia ogłoszenia w Dzienniku Urzędowym Województwa Świętokrzyskiego, nie wcześniej jednak niż z dniem 1 stycznia 2017 roku.

Wiceprzewodniczący Rady Gminy



Tadeusz Basiak

Załącznik Nr 1. Informacja w sprawie podatku od nieruchomości (IN-1)

Załącznik Nr 2. Deklaracja na podatek od nieruchomości (DN-1)

Załącznik Nr 3. Załącznik – Dane o nieruchomościach (ZN-1/A)

Załącznik Nr 4. Informacja w sprawie podatku rolnego (IR-1)

Załącznik Nr 5. Deklaracja na podatek rolny (DR-1)

Załącznik Nr 6. Załącznik – Dane o nieruchomościach rolnych (ZR-1/A)

Załącznik Nr 7. Informacja w sprawie podatku leśnego (IL-1)

Załącznik Nr 8. Deklaracja na podatek leśny (DL-1)

Załącznik Nr 9. Załącznik – Dane o nieruchomościach leśnych (ZL-1/A)

Wiceprzewodniczący Rady Gminy



Tadeusz Basiak


U z a s a d n i e

do uchwały w sprawie określenia wzorów formularzy informacji i deklaracji podatkowych

Poprzez podjęcie niniejszej uchwały ujednolica się wzory informacji i deklaracji podatkowych w celu zapewnienia ich przejrzystości.

Wobec powyższego podjęcie uchwały jest zasadne.

Wiceprzewodniczący Rady Gminy



Tadeusz Basiak

1. Numer Identyfikacji Podatkowej Podatnika lub PESEL	2.nr dokumentu
---	----------------

IN-1

Załącznik Nr 1
do uchwały Nr XXII / 125 / 2016
Rady Gminy Radoszyce
z dnia 21 listopada 2016 r.

INFORMACJA W SPRAWIE PODATKU OD NIERUCHOMOŚCI

3.Rok

Podstawa prawna: Ustawa z dnia 12 stycznia 1991 r. o podatkach i opłatach lokalnych (t.j. Dz. U. z 2016 r. poz. 716, ze zm.).
Skladający: Formularz przeznaczony dla osób fizycznych będących właścicielami nieruchomości lub obiektów budowlanych, posiadaczami samodzielnymi nieruchomości lub obiektów budowlanych, użytkownikami wieczystymi gruntów, posiadaczami nieruchomości lub ich części albo obiektów budowlanych lub ich części, stanowiących własność Skarbu Państwa lub jednostki samorządu terytorialnego.
Termin składania: W terminie 14 dni od zaistnienia okoliczności mających wpływ na powstanie (wygaśnięcie) obowiązku podatkowego, lub wysokość opodatkowania.

A. MIEJSCE SKŁADANIA INFORMACJI

1. Nazwa i adres siedziby organu podatkowego

WÓJT GMINY RADOSZYCE
26-230 Radoszyce ul. Żeromskiego 28

B. OBOWIĄZEK ZŁOŻENIA INFORMACJI

2. Okoliczności powodujące obowiązek złożenia informacji (zaznaczyć właściwy kwadrat):

1. informacja składana po raz pierwszy 2. korekta uprzednio złożonej informacji (miesiąc – rok)

C. PODMIOT ZOBOWIĄZANY DO ZŁOŻENIA INFORMACJI

3. Rodzaj podmiotu (zaznaczyć właściwy kwadrat):

1. właściciel, użytkownik lub posiadacz 2. współwłaściciel, współużytkownik lub współposiadacz

D. DANE PODATNIKA

D.1. DANE IDENTYFIKACYJNE

4. Nazwisko	
5. Pierwsze imię, drugie imię	
6. Identyfikator REGON	7. Numer PESEL

Pola 8,9,10 należy wpisać w przypadku, gdy nr PESEL nie został nadany.

8. Data urodzenia	9. Imię ojca	10. Imię matki
-------------------	--------------	----------------

D.2. ADRES ZAMIESZKANIA

11. Kraj	12. Województwo	13. Powiat
14. Gmina	15. Ulica	16. Nr domu 17. Nr lokalu
18. Miejscowość	19. Kod pocztowy	20. Poczta

E. DANE DOTYCZĄCE PRZEDMIOTÓW OPODATKOWANIA NIEPODLEGAJĄCYCH ZWOLNIENIU

E.1. POWIERZCHNIA GRUNTÓW

	Podstawa opodatkowania w m ² (ha)
1. Związane z prowadzeniem działalności gospodarczej, bez względu na sposób zakwalifikowania w ewidencji gruntów i budynków	21. m ²
2. pod wodami powierzchniowymi stojącymi lub wodami powierzchniowymi płynącymi jezior i zbiorników sztucznych ¹⁾	22. ha
3. Pozostałe grunty, w tym zajęte na prowadzenie odpłatnej statutowej działalności pożytku publicznego przez organizacje pożytku publicznego	23. m ²
4. niezabudowanych objętych obszarem rewitalizacji, o którym mowa w ustawie z dnia 9 października 2015 r. o rewitalizacji (Dz. U. z 2015 poz. 1777), i położonych na terenach, dla których miejscowy plan zagospodarowania przestrzennego przewiduje przeznaczenie pod zabudowę mieszkaniową, usługową albo zabudowę o przeznaczeniu mieszanym obejmującym wyłącznie te rodzaje zabudowy, jeżeli od dnia wejścia w życie tego planu w odniesieniu do tych gruntów upłynął okres 4 lat, a w tym czasie nie zakończono budowy zgodnie z przepisami prawa budowlanego	27. m ²

E.2. POWIERZCHNIA BUDYNKÓW LUB ICH CZĘŚCI

		Podstawa opodatkowania w m ²
1. Mieszkalne - ogółem		28. m ²
w tym kondygnacji o wysokości:	- od 1,40 do 2,20 m (zaliczyć 50% powierzchni)	29.
	- powyżej 2,20 m	30. m ²
2. Związane z prowadzeniem działalności gospodarczej oraz części budynków mieszkalnych zajęte na prowadzenie działalności gospodarczej - ogółem		31. m ²
w tym kondygnacji o wysokości:	- od 1,40 do 2,20 m (zaliczyć 50% powierzchni)	32.
	- powyżej 2,20 m	33. m ²
3. Zajęte na prowadzenie działalności gospodarczej w zakresie obrotu kwalifikowanym materiałem siewnym - ogółem		34. m ²
w tym kondygnacji o wysokości:	- od 1,40 do 2,20 m (zaliczyć 50% powierzchni)	35.
	- powyżej 2,20 m	36. m ²
4. Związane z udzielaniem świadczeń zdrowotnych w rozumieniu przepisów o działalności leczniczej, zajęte przez podmioty udzielające tych świadczeń - ogółem		37. m ²
w tym kondygnacji o wysokości:	- od 1,40 do 2,20 m (zaliczyć 50% powierzchni)	38. m ²
	- powyżej 2,20 m	39. m ²
5. Pozostałe ogółem : garaże wolnostojące, budynki gospodarcze, budynki inne niemieszkalne, budynki letniskowe, garaże wielostanowiskowe w budynkach mieszkalnych (powierzchnia użytkowa garażu zgodna z udziałem ułamkowym), budynki zajęte na prowadzenie odpłatnej statutowej działalności pożytku publicznego przez organizacje pożytku publicznego		40. m ²
w tym kondygnacji o wysokości:	-od 1,40 do 2.20 m (zaliczyć 50 % powierzchni)	41. m ²
	-powyżej 2,20 m	42. m ²

E.3. WARTOŚĆ BUDOWLI LUB ICH CZĘŚCI ZWIĄZANYCH Z PROWADZENIEM DZIAŁALNOŚCI GOSPODARCZEJ

	Podstawa opodatkowania w zł*
Budowle (wartość określona na podstawie art. 4 ust. 1 pkt. 3 u. o.p.l.)	43. zł

E.4. INFORMACJA O PRZEDMIOTACH ZWOLNIONYCH

(podać powierzchnię, bądź wartość budowli przedmiotów zwolnionych oraz przepis prawa- z jakiego tytułu występuje zwolnienie)

F. INFORMACJA O ZAŁĄCZNIKACH (do niniejszej informacji dołączono)

44. Liczba załączników ZN-1/A

G. OŚWIADCZENIE I PODPIS PODATNIKA / OSOBY REPREZENTUJĄCEJ PODATNIKA

45. Imię

46. Nazwisko

47. Data wypełnienia informacji (dzień - miesiąc - rok)

48. Podpis (pieczęć) podatnika / osoby reprezentującej podatnika 2)

H. ADNOTACJE ORGANU PODATKOWEGO

49. Uwagi organu podatkowego

50. Data (dzień - miesiąc - rok)

51. Podpis przyjmującego formularz

1. Numer Identyfikacji Podatkowej Podatnika lub PESEL	2. Nr dokumentu
---	-----------------

DN-1

Załącznik Nr 2
do Uchwały Nr XXII / 125 / 2016
Rady Gminy Radoszyce
z dnia 21 listopada 2016 r.

DEKLARACJA NA PODATEK OD NIERUCHOMOŚCI

3. Rok

Podstawa prawna:	Ustawa z dnia 12 stycznia 1991 r. o podatkach i opłatach lokalnych (tekst jedn. Dz.U. z 2016 r., poz. 716 j.t. ze zm.).
Składający:	Formularz przeznaczony dla osób prawnych, jednostek organizacyjnych oraz spółek niemających osobowości prawnej będących właścicielami nieruchomości lub obiektów budowlanych, posiadaczami samodzielnymi nieruchomości lub obiektów budowlanych, użytkownikami wieczystymi gruntów, posiadaczami nieruchomości lub ich części albo obiektów budowlanych lub ich części, stanowiących własność Skarbu Państwa lub jednostki samorządu terytorialnego oraz dla osób fizycznych będących współwłaścicielami lub współposiadaczami z osobami prawnymi, bądź z innymi jednostkami organizacyjnymi nieposiadającymi osobowości prawnej lub ze spółkami nieposiadającymi osobowości prawnej, z wyjątkiem osób fizycznych tworzących wspólnotę mieszkaniową.
Termin składania:	Do dnia 31 stycznia każdego roku podatkowego lub w terminie 14 dni od zaistnienia okoliczności mających wpływ na powstanie (wygaśnięcie) obowiązku podatkowego, lub wysokość opodatkowania.

A. MIEJSCE SKŁADANIA DEKLARACJI

4. Nazwa i adres siedziby organu podatkowego

WÓJT GMINY RADOSZYCE
26-230 Radoszyce ul. Żeromskiego 28

B. OBOWIĄZEK ZŁOŻENIA DEKLARACJI

5. Okoliczności powodujące obowiązek złożenia deklaracji (zaznaczyć właściwy kwadrat):

1. deklaracja roczna 2. korekta deklaracji rocznej (miesiąc - rok)

C. PODMIOT ZOBOWIĄZANY DO ZŁOŻENIA DEKLARACJI

6. Rodzaj podmiotu (zaznaczyć właściwy kwadrat):

1. właściciel, użytkownik lub posiadacz 2. współwłaściciel, współużytkownik lub współposiadacz

D. DANE PODATNIKA

* - dotyczy podatnika niebędącego osobą fizyczną

** - dotyczy podatnika będącego osobą fizyczną

D.1. DANE IDENTYFIKACYJNE

7. Rodzaj podatnika (zaznaczyć właściwy kwadrat):

1. osoba fizyczna 2. osoba prawna 3. jednostka organizacyjna, w tym spółka, nieposiadająca osobowości prawnej

8. Nazwa pełna * / Nazwisko **

9. Nazwa skrócona * / Pierwsze imię, drugie imię **

10. Identyfikator REGON

11. Numer PESEL **

Pola 12, 13, 14 wypełnia osoba fizyczna w przypadku, gdy numer PESEL nie został nadany.

12. Data urodzenia (dzień - miesiąc - rok)

13. Imię ojca

14. Imię matki

D.2. ADRES SIEDZIBY * / ADRES ZAMIESZKANIA **

15. Kraj

16. Województwo

17. Powiat

18. Gmina

19. Ulica

20. Nr domu

21. Nr lokalu

22. Miejscowość

23. Kod pocztowy

24. Pocht

E. DANE DOTYCZĄCE PRZEDMIOTÓW OPODATKOWANIA NIEPODLEGAJĄCYCH ZWOLNIENIU**E.1. POWIERZCHNIA GRUNTÓW**

	Podstawa opodatkowania w m ² (ha)	Stawka podatku		Kwota podatku	
		zł,	gr	zł,	gr
1. Związane z prowadzeniem działalności gospodarczej, bez względu na sposób zakwalifikowania w ewidencji gruntów i budynków	25. m ²	26.		27.	
2. pod wodami powierzchniowymi stojącymi lub wodami powierzchniowymi płynącymi jezior i zbiorników sztucznych ¹⁾	28. ha	29.		30.	
3. Pozostałe grunty, w tym zajęte na prowadzenie odpłatnej statutowej działalności pożytku publicznego przez organizacje pożytku publicznego	31. m ²	32.		33.	
4. niezabudowanych objętych obszarem rewitalizacji, o którym mowa w ustawie z dnia 9 października 2015 r. o rewitalizacji (Dz. U. poz. 1777), i położonych na terenach, dla których miejscowy plan zagospodarowania przestrzennego przewiduje przeznaczenie pod zabudowę mieszkaniową, usługową albo zabudowę o przeznaczeniu mieszanym obejmującym wyłącznie te rodzaje zabudowy, jeżeli od dnia wejścia w życie tego planu w odniesieniu do tych gruntów upłynął okres 4 lat, a w tym czasie nie zakończono budowy zgodnie z przepisami prawa budowlanego	34. m ²	35.		36.	

E.2. POWIERZCHNIA BUDYNKÓW LUB ICH CZĘŚCI

	Podstawa opodatkowania w m ²	Stawka podatku		Kwota podatku	
		zł,	gr	zł,	gr
1. Budynki mieszkalne - ogółem	37. m ²	38.		39.	
w tym kondygnacji o wysokości:	- od 1,40 do 2,20 m (zaliczyć 50% powierzchni)	40. m ²			
	- powyżej 2,20 m	41. m ²			
2. Związane z prowadzeniem działalności gospodarczej oraz części budynków mieszkalnych zajęte na prowadzenie działalności gospodarczej - ogółem:	42. m ²	43.		44.	
w tym kondygnacji o wysokości:	- od 1,40 do 2,20 m (zaliczyć 50% powierzchni)	45. m ²			
	- powyżej 2,20 m	46. m ²			
3. Zajęte na prowadzenie działalności gospodarczej w zakresie obrotu kwalifikowanym materiałem siewnym - ogółem	47. m ²	48.		49.	
w tym kondygnacji o wysokości:	- od 1,40 do 2,20 m (zaliczyć 50% powierzchni)	50. m ²			
	- powyżej 2,20 m	51. m ²			
4. Związane z udzielaniem świadczeń zdrowotnych w rozumieniu przepisów o działalności leczniczej, zajęte przez podmioty udzielające tych świadczeń - ogółem	52. m ²	53.		54.	
w tym kondygnacji o wysokości:	- od 1,40 do 2,20 m (zaliczyć 50% powierzchni)	55. m ²			
	- powyżej 2,20 m	56. m ²			
5. Pozostałe ogółem : garaże wolnostojące, budynki gospodarcze, budynki inne niemieszkalne, budynki letniskowe, garaże wielostanowiskowe w budynkach mieszkalnych (powierzchnia użytkowa garażu zgodna z udziałem ułamkowym), budynki zajęte na prowadzenie odpłatnej statutowej działalności pożytku publicznego przez organizacje pożytku publicznego	57. m ²	58.		59.	
w tym kondygnacji o wysokości:	- od 1,40 do 2,20 m (zaliczyć 50% powierzchni)	60. m ²			
	- powyżej 2,20 m	61. m ²			

1) Należy podać z dokładnością do czterech miejsc po przecinku.

E.3. WARTOŚĆ BUDOWLI LUB ICH CZĘŚCI ZWIĄZANYCH Z PROWADZENIEM DZIAŁALNOŚCI**GOSPODARCZEJ**

	Podstawa opodatkowania w zł*	Stawka podatku	Kwota podatku	
			zł,	gr
Budowle (wartość określona na podstawie art. 4 ust. 1 pkt. 3 u. o.p.l.)	62. zł	63. %	64. zł,	gr

E.4. INFORMACJA O PRZEDMIOTACH ZWOLNIONYCH

(podać powierzchnię, bądź wartość budowli przedmiotów zwolnionych oraz przepis prawa- z jakiego tytułu występuje zwolnienie)

F. ŁĄCZNA KWOTA PODATKU

Kwota podatku (w pełnych złotych*) ***	65. zł
--	--------

G. INFORMACJA O ZAŁĄCZNIKACH (do niniejszej deklaracji dołączono)

66. Liczba załączników ZN-1/A

H. OŚWIADCZENIE I PODPIS PODATNIKA / OSOBY REPREZENTUJĄCEJ PODATNIKA

67. Imię	68. Nazwisko
69. Data wypełnienia deklaracji (dzień - miesiąc - rok)	70. Podpis (pieczęć) podatnika / osoby reprezentującej podatnika 2)

I. ADNOTACJE ORGANU PODATKOWEGO

71. Uwagi organu podatkowego	
72. Data (dzień - miesiąc - rok)	73. Podpis przyjmującego formularz

*****) Pouczenie**

Niniejsza deklaracja stanowi podstawę do wystawienia tytułu wykonawczego, zgodnie z przepisami ustawy z dnia 17 czerwca 1966 r. o postępowaniu egzekucyjnym w administracji (j.t.Dz.U. z 2016 r. poz.599 z późn. zm.).

*Zgodnie z art. 63 § 1 ustawy z dnia 29 sierpnia 1997 r. – Ordynacja podatkowa (tekst jednolity: t.j. Dz.U. z 2015 r. poz. 613 ze zm.), podstawy opodatkowania, kwoty podatków, odsetki za zwłokę, opłaty prolongacyjne, oprocentowanie nadpłat oraz wynagrodzenia przysługujące płatnikom zaokrągla się do pełnych złotych, w ten sposób, że końcówki kwot wynoszące mniej niż 50 groszy pomija się, a końcówki kwot wynoszące 50 i więcej groszy podwyższa się do pełnych złotych.

2) Niepotrzebne skreślić.

Wiceprzewodniczący
Rady Gminy
Tudeusz Basiak
Tudeusz Basiak

DN-1⁽¹⁾

3/3

1. Numer Identyfikacji Podatkowej podatnika lub PESEL

2. Nr dokumentu

ZN-1/A

Załącznik Nr 3
do Uchwały Nr XXII / 125 / 2016
Rady Gminy Radoszyce
z dnia 21 listopada 2016 r.

DANE O NIERUCHOMOŚCIACH

Załącznik ZN-1/A przeznaczony jest dla jednej nieruchomości. W przypadku, gdy podatnik posiada na terenie gminy więcej niż jedną nieruchomość należy wypełnić odrębne załączniki.

3. Nr załącznika

A. PRZEZNACZENIE FORMULARZA

4. Niniejszy formularz stanowi załącznik do (zaznaczyć właściwy kwadrat):

 1. deklaracji DN-1 2. informacji IN- 1

B. DANE PODATNIKA

* - dotyczy podatnika niebędącego osobą fizyczną

** - dotyczy podatnika będącego osobą fizyczną

B.1. DANE IDENTYFIKACYJNE

5. Rodzaj podatnika (zaznaczyć właściwy kwadrat):

 1. osoba fizyczna 2. osoba prawna 3. jednostka organizacyjna, w tym spółka, nieposiadająca osobowości prawnej

6. Nazwa pełna * / Nazwisko **

7. Nazwa skrócona * / Pierwsze imię, drugie imię **

8. Identyfikator REGON

9. Numer PESEL **

C. DANE O NIERUCHOMOŚCIACH I OBIEKTACH BUDOWLANYCH PODLEGAJĄCYCH OPODATKOWANIU LUB ZWOLNIENIU

C.1. POŁOŻENIE NIERUCHOMOŚCI

10. Położenie nieruchomości (adres)

C.2. TYTUŁ PRAWNY (zaznaczyć właściwy kwadrat):

11. Rodzaj własności

 1. własność 2. współwłasność

12. Rodzaj posiadania samoistnego

 1. posiadanie 2. współposiadanie

13. Rodzaj użytkowania

 1. użytkowanie wieczyste 2. współużytkowanie

14. Rodzaj posiadania zależnego

 1. posiadanie 2. współposiadanieC.3. IDENTYFIKATORY GEODEZYJNE DZIAŁEK, BUDYNKÓW, LOKALI ¹⁾

15. Działki

16. Budynki

17. Lokale

C.4. KSIĘGA WIECZYSTA

18. Numer księgi wieczystej (zbioru dokumentów)

19. Nazwa sądu

1) Identyfikatory wykazuje się, jeżeli zostały nadane.

1. Numer Identyfikacji Podatkowej podatnika lub PESEL	2. Nr dokumentu
---	-----------------

IR – 1

Załącznik Nr 4
do Uchwały Nr XXII / 125 /2016
Rady Gminy Radoszyce
z dnia 21 listopada 2016 r.

INFORMACJA W SPRAWIE PODATKU ROLNEGO

3.Rok

Podstawa prawna: Ustawa z dnia 15 listopada 1984 r. o podatku rolnym (t.j.Dz. U. z 2016 r. poz.. 617ze zm.)
Skladający: Formularz przeznaczony dla osób fizycznych będących właścicielami gruntów, posiadaczami samoistnymi gruntów, użytkownikami wieczystymi gruntów, posiadaczami gruntów na podstawie umowy zawartej stosownie do przepisów o ubezpieczeniu społecznym rolników oraz posiadaczami gruntów stanowiących własność Skarbu Państwa lub jednostki samorządu terytorialnego.
Termin składania: W terminie 14 dni od zaistnienia okoliczności mających wpływ na powstanie, bądź wygaśnięcie obowiązku podatkowego lub zaistnienia zdarzeń mających wpływ na wysokość podatku.

A. MIEJSCE SKŁADANIA INFORMACJI

4. Nazwa i adres siedziby organu podatkowego
WÓJT GMINY RADOSZYCE
26-230 Radoszyce ul. Żeromskiego 28

B. DANE SKŁADAJĄCEGO INFORMACJĘ

B.1 DANE IDENTYFIKACYJNE

5. Rodzaj własności, posiadania (zaznaczyć właściwą kratkę)
 1. właściciel, 2. współwłaściciel (nieprowadzący gospodarstwa w całości), 3. współwłaściciel (prowadzący gospodarstwo w całości), 4. posiadacz samoistny, 5. współposiadacz samoistny, 6. użytkownik wieczysty, 7. współużytkownik wieczysty, 8. posiadacz zależny (np. dzierżawca), 9. współposiadacz zależny (np. dzierżawca)

6. Miejsce/a (adres/y) położenia przedmiotów opodatkowania oraz identyfikator/y działek (Uwaga! Wykazuje się odrębnie dla każdej nieruchomości)

7. Nazwisko, pierwsze imię, drugie imię

8. Imię ojca, imię matki, data urodzenia (Uwaga! Wykazuje się tylko wówczas, gdy osobie fizycznej nie nadano numeru PESEL)

9. Numer PESEL/REGON

B.2 ADRES ZAMIESZKANIA

10. Kraj	11. Województwo	12. Powiat
13. Gmina	14. Ulica	15. Numer domu / Numer lokalu
16. Miejscowość	17. Kod pocztowy	18. Poczta

C. OKOLICZNOŚCI POWODUJĄCE KONIECZNOŚĆ ZŁOŻENIA INFORMACJI

19. Okoliczności (zaznaczyć właściwą kratkę)
 1. informacja składana po raz pierwszy na dany rok 2. korekta uprzednio złożonej informacji

D. DANE DOTYCZĄCE PRZEDMIOTÓW OPODATKOWANIA (włącznie ze zwolnionymi)

Klasy użytków wynikające z ewidencji gruntów i budynków	Powierzchnia gruntu w hektarach fizycznych
Grunty orne	
I	
II	
III a	
III b	
IV a	
IV b	
V	

	VI	
	Sady	
	I	
	II	
	IIIa	
	IIIb	
	IVa	
	IVb	
	V	
	VI	
	Użytki zielone (łąki trwałe, pastwiska trwałe: wpisać właściwe)	
	I	
	II	
	III	
	IV	
	V	
	VI	
	Grunty pod stawami	
	a) zarybione lososiem, trocią, głowacicą, palią i pstrągiem, grunty rolne zabudowane	
	b) zarybione innymi gatunkami ryb niż w poz. a; grunty pod stawami niezarybionymi; grunty zadrzewione i zakrzewione na użytkach rolnych oraz grunty pod rowami	
	grunty dla których nie można ustalić przelicznika powierzchni użytków rolnych .	
	Razem	

F. INFORMACJA O PRZEDMIOTACH ZWOLNIONYCH


(podać rodzaj, klasę i powierzchnię gruntów zwolnionych oraz przepis prawa – z jakiego tytułu występuje zwolnienie)

G. OŚWIADCZENIE I PODPIS SKŁADAJĄCEGO / OSOBY REPREZENTUJĄCEJ SKŁADAJĄCEGO

20. Imię	21. Nazwisko
22. Data wypełnienia (dzień – miesiąc – rok)	23. Podpis (lub pieczęć) składającego / osoby reprezentującej składającego

H. ADNOTACJE ORGANU PODATKOWEGO

24. Uwagi organu podatkowego	
25. Identyfikator przyjmującego formularz	26. Data i podpis przyjmującego formularz

**Wiceprzewodniczący
Rady Gminy**

Tadeusz Basiak

1. Numer Identyfikacji Podatkowej Podatnika lub PESEL	Nr. dokumentu
---	---------------

DR – 1

DEKLARACJA NA PODATEK ROLNY

Załącznik Nr 5
do Uchwały Nr XXII / 125 / 2016
Rady Gminy Radoszyce
z dnia 21 listopada 2016 r.

2. Rok

Podstawa prawna: Ustawa z dnia 15 listopada 1984 r. o podatku rolnym (j.t. Dz. U. z 2016 r. poz. 617 ze zm.)
 Składający: Formularz przeznaczony dla osób prawnych, jednostek organizacyjnych oraz spółek nie mających osobowości prawnej będących właścicielami i gruntów, posiadaczami samoistnymi gruntów, użytkownikami wieczystymi gruntów, posiadaczami gruntów stanowiących własność Skarbu Państwa lub jednostki samorządu terytorialnego oraz dla osób fizycznych będących współwłaścicielami lub współposiadaczami z osobami prawnymi, bądź z innymi jednostkami organizacyjnymi nieposiadającymi osobowości prawnej lub ze spółkami nieposiadającymi osobowości prawnej.
 Termin składania: Do 15 stycznia każdego roku podatkowego; w terminie 14 dni od zaistnienia okoliczności mających wpływ na powstanie, bądź wygaśnięcie obowiązku podatkowego lub zaistnienia zdarzeń mających wpływ na wysokość podatku.

A. MIEJSCE SKŁADANIA DEKLARACJI

3. Nazwa i adres organu siedziby podatkowego

WÓJT GMINY RADOSZYCE
26-230 Radoszyce ul. Żeromskiego 28

B. DANE SKŁADAJĄCEGO DEKLARACJĘ (niepotrzebne skreślić)

* – dotyczy składającego deklarację niebędącego osobą fizyczną ** – dotyczy składającego deklarację będącego osobą fizyczną

B.1 DANE IDENTYFIKACYJNE

4. Rodzaj składającego deklarację (zaznaczyć właściwą kratkę)

1. osoba fizyczna 2. osoba prawna 3. jednostka organizacyjna 4. spółka nie mająca osobowości prawnej

5. Rodzaj własności, posiadania (zaznaczyć właściwą kratkę)

1. właściciel, 2. współwłaściciel (nieprowadzący gospodarstwa w całości), 3. współwłaściciel (prowadzący gospodarstwo w całości), 4. posiadacz samoistny, 5. współposiadacz samoistny, 6. użytkownik wieczysty, 7. współużytkownik wieczysty, 8. posiadacz zależny (np. dzierżawca), 9. współposiadacz zależny (np. dzierżawca)

6. Nazwa pełna* / Nazwisko, pierwsze imię, drugie imię**

7. Nazwa skrócona* / imię ojca, imię matki, data urodzenia (Uwaga! Wykazuje się tylko wówczas, gdy osobie fizycznej nie nadano numeru PESEL)**

8. Identyfikator REGON* / Numer PESEL**

B.2 ADRES SIEDZIBY* / ADRES ZAMIESZKANIA**

9. Kraj	10. Województwo	11. Powiat
12. Gmina	13. Ulica	14. Numer domu / Numer lokalu
15. Miejscowość	16. Kod pocztowy	17. Poczta

C. OKOLICZNOŚCI POWODUJĄCE KONIECZNOŚĆ ZŁOŻENIA DEKLARACJI

18. Okoliczności (zaznaczyć właściwą kratkę)

1. deklaracja roczna 2. korekta deklaracji rocznej

D. DANE DOTYCZĄCE PRZEDMIOTÓW OPODATKOWANIA (włącznie ze zwolnionymi)

Klasy użytków wynikające z ewidencji gruntów i budynków	Powierzchnia gruntu w hektarach fizycznych			Liczba hektarów przeliczeniowych	Stawka z 1 hektara (przeliczeniowego lub fizycznego) w zł, gr	Wymiar podatku rolnego w zł, gr
	Ogółem	Niepodlegające przeliczeniu na hektary przeliczeniowe	Podlegające przeliczeniu na hektary przeliczeniowe			
Grunty orne						
I						
II						
IIIa						
IIIb						
IVa						
IVb						
V						
VI						
Sady						
I						

II						
IIIa						
IIIb						
IVa						
IVb						
V						
VI						
Użytki zielone (łąki trwałe, pastwiska trwałe: wpisać właściwe)						
I						
II						
III						
IV						
V						
VI						
Grunty pod stawami						
a) zarybione łososiem, trocią, głowacimą, palią i pstrągiem; grunty rolne zabudowane						
b) zarybione innymi gatunkami ryb niż w poz. a; grunty pod stawami niezarybionymi; grunty zadrzewione i zakrzewione na użytkach rolnych oraz grunty pod rwami						
Grunty dla których nie można ustalić przelicznika powierzchni użytków rolnych						
Razem (bez zwolnień)						

E. INFORMACJA O UŻYTKACH ROLNYCH POŁOŻONYCH NA TERENIE INNYCH GMIN (MIAST) RZECZYPOSPOLITEJ POLSKIEJ

(podać nazwę gminy, powiat, województwo oraz rodzaj, klasę i powierzchnię użytków rolnych)

F. INFORMACJA O PRZEDMIOTACH ZWOLNIONYCH

(podać rodzaj, klasę i powierzchnię gruntów zwolnionych oraz przepis prawa – z jakiego tytułu występuje zwolnienie)

G. ULGI W PODATKU ROLNYM OD GRUNTÓW

1. z tytułu nabycia lub objęcia w zagospodarowanie gruntów	
2. inwestycyjne	
3. górskie	
4. inne	
Razem	

H. ŁĄCZNA KWOTA PODATKU

Kwota podatku (należy zaokrąglić do pełnych złotych, w ten sposób, że końcówki kwot wynoszące mniej niż 50 groszy pomija się, a końcówki kwot wynoszące 50 i więcej groszy podwyższa się do pełnych złotych)	
---	--

I. OŚWIADCZENIE I PODPIS SKŁADAJĄCEGO / OSOBY REPREZENTUJĄCEJ SKŁADAJĄCEGO

19. Imię	20. Nazwisko
21. Data wypełnienia (dzień – miesiąc – rok)	22. Podpis (pieczęć) składającego / osoby reprezentującej składającego

J. ADNOTACJE ORGANU PODATKOWEGO

23. Uwagi organu podatkowego	
24. Identyfikator przyjmującego formularz	25. Data i podpis przyjmującego formularz

***) Pouczenie

Niniejsza deklaracja stanowi podstawę do wystawienia tytułu wykonawczego, zgodnie z przepisami ustawy z dnia 17 czerwca 1966 r. o postępowaniu egzekucyjnym w administracji (j.t.Dz.U. z 2016 r. poz.599 ze zm.).

* Zgodnie z art. 63 § 1 ustawy z dnia 29 sierpnia 1997 r. – Ordynacja podatkowa (t.j. Dz.U. z 2015 r. poz. 613 ze zm.), podstawy opodatkowania, kwoty podatków, odsetki za zwłokę, opłaty prolongacyjne, oprocentowanie nadpłat oraz wynagrodzenia przysługujące płatnikom zaokrąglą się do pełnych złotych, w ten sposób, że końcówki kwot wynoszące mniej niż 50 groszy pomija się, a końcówki kwot wynoszące 50 i więcej groszy podwyższa się do pełnych złotych.

1) Należy podać z dokładnością do czterech miejsc po przecinku.

2) Niepotrzebne skreślić.

**Wiceprzewodniczący
Rady Gminy**

Tadeusz Basiak

1. Numer Identyfikacji Podatkowej podatnika lub PESEL	2. Nr dokumentu
---	-----------------

ZR-1/A

Załącznik Nr 6
do Uchwały Nr XXII / 125 / 2016
Rady Gminy Radoszyce
z dnia 21 listopada 2016 r.

DANE O NIERUCHOMOŚCIACH ROLNYCH

Załącznik ZR-1/A przeznaczony jest dla jednej nieruchomości. W przypadku, gdy podatnik posiada na terenie gminy więcej niż jedną nieruchomość należy wypełnić odrębne załączniki.

3. Nr załącznika

A. PRZEZNACZENIE FORMULARZA

4. Niniejszy formularz stanowi załącznik do (zaznaczyć właściwy kwadrat):

1. deklaracji DR-1 2. informacji IR- 1

B. DANE PODATNIKA

* - dotyczy podatnika niebędącego osobą fizyczną

** - dotyczy podatnika będącego osobą fizyczną

5. Rodzaj podatnika (zaznaczyć właściwy kwadrat):

1. osoba fizyczna 2. osoba prawna 3. jednostka organizacyjna, w tym spółka, nieposiadająca osobowości prawnej

6. Nazwa pełna * / Nazwisko **

7. Nazwa skrócona * / Pierwsze imię, drugie imię **

8. Identyfikator REGON

9. Numer PESEL **

C. DANE O NIERUCHOMOŚCIACH ROLNYCH PODLEGAJĄCYCH OPODATKOWANIU LUB ZWOLNIENIU

C.1. POŁOŻENIE NIERUCHOMOŚCI

10. Położenie nieruchomości (adres)

C.2. TYTUŁ PRAWNY (zaznaczyć właściwy kwadrat):

11. Rodzaj własności

1. własność 2. współwłasność

12. Rodzaj posiadania samoistnego

1. posiadanie 2. współposiadanie

13. Rodzaj użytkowania

1. użytkowanie wieczyste 2. współużytkowanie wieczyste

14. Rodzaj posiadania zależnego

1. posiadanie 2. współposiadanie

C.3. IDENTYFIKATORY GEODEZYJNE DZIAŁEK

15. Działki

C.4. KSIĘGA WIECZYSTA

16. Numer księgi wieczystej (zbioru dokumentów)

17. Nazwa sądu

Wiceprzewodniczący
Rady Gminy
Tadeusz Basiak
Tadeusz Basiak

ZR-1/A⁽¹⁾

1/1

1. Numer Identyfikacji Podatkowej podatnika lub PESEL	2. Nr dokumentu
---	-----------------

IL-1

Załącznik Nr 7
do Uchwały Nr XXII / 125 / 2016
Rady Gminy Radoszyce
z dnia 21 listopada 2016 r.

INFORMACJA W SPRAWIE PODATKU LEŚNEGO

3. Rok

Podstawa prawna: Ustawa z dnia 30 października 2002 r. o podatku leśnym (t.j. Dz. U. Nr 2016, poz. 374 ze zm.)
Składający: Formularz przeznaczony dla osób fizycznych będących właścicielami lasów, posiadaczami samoistnymi lasów, użytkownikami wieczystymi lasów, posiadaczami lasów stanowiących własność Skarbu Państwa lub jednostki samorządu
Termin składania: W terminie 14 dni od zaistnienia okoliczności mających wpływ na powstanie (wygaśnięcie) obowiązku podatkowego lub wysokość opodatkowania.

A. MIEJSCE SKŁADANIA INFORMACJI

4. Nazwa i adres siedziby organu podatkowego
WÓJT GMINY RADOSZYCE 26-230 Radoszyce ul. Żeromskiego 28

B. OBOWIĄZEK ZŁOŻENIA INFORMACJI

Podatnik ma obowiązek złożenia wraz z korektą informacji pisemnego uzasadnienie przyczyny korekty - art. 81 ustawy Ordynacja podatkowa.

5. Okoliczności powodujące obowiązek złożenia informacji (zaznaczyć właściwy kwadrat):

<input type="checkbox"/> 1. informacja składana po raz pierwszy	<input type="checkbox"/> 2. korekta uprzednio złożonej informacji (miesiąc – rok)
---	---

C. PODMIOT ZOBOWIĄZANY DO ZŁOŻENIA INFORMACJI

6. Rodzaj podmiotu (zaznaczyć właściwy kwadrat):

<input type="checkbox"/> 1. właściciel, użytkownik lub posiadacz	<input type="checkbox"/> 2. współwłaściciel, współużytkownik lub współposiadacz
--	---

D. DANE PODATNIKA

D.1. DANE IDENTYFIKACYJNE

7. Nazwisko	
8. Pierwsze imię, drugie imię	
9. Identyfikator REGON	10. Numer PESEL

.Pola 11,12,13 należy wypełnić w przypadku, gdy numer PESEL nie został nadany

11. Data urodzenia	12. Imię ojca	13. Imię matki
--------------------	---------------	----------------

D.2. ADRES ZAMIESZKANIA

14. Kraj	15. Województwo	16. Powiat	
17. Gmina	18. Ulica	19. Nr domu	20. Nr lokalu
21. Miejscowość	22. Kod pocztowy	23. Poczta	

E.1. DANE DOTYCZĄCE LASÓW NIEPODLEGAJĄCYCH ZWOLNIENIU

Rodzaj lasu	Powierzchnia w ha ¹⁾
1. Lasy	24. ,
2. Lasy wchodzące w skład rezerwatów przyrody	25. ,
3. Lasy wchodzące w skład parków narodowych	26. ,

1) Należy podać z dokładnością do czterech miejsc po przecinku.

E. 2 DANE DOTYCZĄCE LASÓW PODLEGAJĄCYCH ZWOLNIENIU

(podać powierzchnię, oraz przepis prawa- z jakiego tytułu występuje zwolnienie)

F. INFORMACJA O ZAŁĄCZNIKACH (do niniejszej informacji dołączono)

27. Liczba załączników ZL-1/A

F. OŚWIADCZENIE I PODPIS PODATNIKA / OSOBY REPREZENTUJĄCEJ PODATNIKA

28. Imię

29. Nazwisko

30. Data wypełnienia informacji (dzień - miesiąc - rok)

31. Podpis (pieczęć) podatnika / osoby reprezentującej podatnika 2)

G. ADNOTACJE ORGANU PODATKOWEGO

32. Uwagi organu podatkowego

33. Data (dzień - miesiąc - rok)

34. Podpis przyjmującego formularz

2) Niepotrzebne skreślić.

**Wiceprzewodniczący
Rady Gminy**
Tadeusz Basiak
Tadeusz Basiak

1. Numer Identyfikacji Podatkowej podatnika lub PESEL	2. Nr dokumentu
---	-----------------

DL-1

Załącznik Nr 8
do Uchwały Nr XXII / 125 / 2016
Rady Gminy Radoszyce
z dnia 21 listopada 2016 r.

DEKLARACJA NA PODATEK LEŚNY

3. Rok

Podstawa prawna:	Ustawa z dnia 30 października 2002 r. o podatku leśnym (t.j. Dz. U. Nr 2016, poz. 374 ze zm.).
Składający:	Formularz przeznaczony dla osób prawnych, jednostek organizacyjnych oraz spółek nieposiadających osobowości prawnej będących właścicielami lasów, posiadaczami samoistnymi lasów, użytkownikami wieczystymi lasów, posiadaczami lasów stanowiących własność Skarbu Państwa lub jednostki samorządu terytorialnego oraz dla osób fizycznych będących współwłaścicielami lub współposiadaczami z osobami prawnymi lub z jednostkami organizacyjnymi, w tym spółkami, nieposiadającymi osobowości prawnej.
Termin składania:	Do dnia 15 stycznia każdego roku podatkowego lub w terminie 14 dni od zaistnienia okoliczności mających wpływ na powstanie (wygaśnięcie) obowiązku podatkowego lub wysokość opodatkowania.

A. MIEJSCE SKŁADANIA DEKLARACJI

4. Nazwa i adres siedziby organu podatkowego	WÓJT GMINY RADOSZYCE 26-230 Radoszyce ul. Żeromskiego 28
--	---

B. OBOWIĄZEK ZŁOŻENIA DEKLARACJI

Podatnik ma obowiązek złożenia wraz z korektą deklaracji pisemnego uzasadnienia przyczyny korekty - art.81 ustawy Ordynacja podatkowa.

5. Okoliczności powodujące obowiązek złożenia deklaracji (zaznaczyć właściwy kwadrat):
<input type="checkbox"/> 1. deklaracja roczna <input type="checkbox"/> 2. korekta deklaracji rocznej (miesiąc - rok)

C. PODMIOT ZOBOWIĄZANY DO ZŁOŻENIA DEKLARACJI

6. Rodzaj podmiotu (zaznaczyć właściwy kwadrat):
<input type="checkbox"/> 1. właściciel, użytkownik lub posiadacz <input type="checkbox"/> 2. współwłaściciel, współużytkownik lub współposiadacz

D. DANE PODATNIKA

* - dotyczy podatnika niebędącego osobą fizyczną

** - dotyczy podatnika będącego osobą fizyczną

D.1. DANE IDENTYFIKACYJNE

7. Rodzaj podatnika (zaznaczyć właściwy kwadrat):		
<input type="checkbox"/> 1. osoba fizyczna <input type="checkbox"/> 2. osoba prawna <input type="checkbox"/> 3. jednostka organizacyjna, w tym spółka, nieposiadająca osobowości prawnej		
8. Nazwa pełna * / Nazwisko **		
9. Nazwa skrócona * / Pierwsze imię, drugie imię **		
10. Identyfikator REGON	11. Numer PESEL **	
Pola 12, 13, 14 wypełnia osoba fizyczna w przypadku, gdy numer PESEL nie został nadany.		
12. Data urodzenia (dzień - miesiąc - rok)	13. Imię ojca	14. Imię matki

D.2. ADRES SIEDZIBY * / ADRES ZAMIESZKANIA **

15. Kraj	16. Województwo	17. Powiat	
18. Gmina	19. Ulica	20. Nr domu	21. Nr lokalu
22. Miejscowość	23. Kod pocztowy	24. Poczta	

E. 1 DANE DOTYCZĄCE LASÓW NIEPODLEGAJĄCYCH ZWOLNIENIU

Rodzaj gruntów leśnych	Powierzchnia w ha ¹⁾	Stawka podatku		Kwota podatku	
		zł,	gr	zł,	gr
1. Lasy	25.	26.		27.	
2. Lasy wchodzące w skład rezerwatów przyrody	28.	29.		30.	
3. Lasy wchodzące w skład parków narodowych	31.	32.		33.	

F. 2 DANE DOTYCZĄCE LASÓW PODLEGAJĄCYCH ZWOLNIENIU

(podać powierzchnię, oraz przepis prawa- z jakiego tytułu występuje zwolnienie)

G. ŁĄCZNA KWOTA PODATKU

Kwota podatku (w pełnych złotych*) ***)	34.
	zł

H. INFORMACJA O ZAŁĄCZNIKACH (do niniejszej deklaracji dołączono)

35. Liczba załączników ZL-1/A

I. OŚWIADCZENIE I PODPIS PODATNIKA / OSOBY REPREZENTUJĄCEJ PODATNIKA

36. Imię	37. Nazwisko
38. Data wypełnienia deklaracji (dzień - miesiąc - rok)	39. Podpis (pieczęć) podatnika / osoby reprezentującej podatnika ²⁾

J. ADNOTACJE ORGANU PODATKOWEGO

40. Uwagi organu podatkowego	
41. Data (dzień - miesiąc - rok)	42. Podpis przyjmującego formularz

***) Pouczenie

Niniejsza deklaracja stanowi podstawę do wystawienia tytułu wykonawczego, zgodnie z przepisami ustawy z dnia 17 czerwca 1966 r. o postępowaniu egzekucyjnym w administracji (j.t.Dz.U. z 2016 r. poz.599 ze zm.).

* Zgodnie z art. 63 § 1 ustawy z dnia 29 sierpnia 1997 r. – Ordynacja podatkowa (t.j: Dz.U. z 2015 r. poz. 613 ze zm.), podstawy opodatkowania, kwoty podatków, odsetki za zwłokę, opłaty prolongacyjne, oprocentowanie nadpłat oraz wynagrodzenia przysługujące płatnikom zaokrągla się do pełnych złotych, w ten sposób, że końcówki kwot wynoszące mniej niż 50 groszy pomija się, a końcówki kwot wynoszące 50 i więcej groszy podwyższa się do pełnych złotych.

¹⁾ Należy podać z dokładnością do czterech miejsc po przecinku.

²⁾ Niepotrzebne skreślić.

1. Numer Identyfikacji Podatkowej podatnika lub PESEL	2. Nr dokumentu
---	-----------------

ZL-1/A

Załącznik Nr 9
do Uchwały Nr XXII / 125 / 2016
Rady Gminy Radoszyce
z dnia 21 listopada 2016 r.

DANE O NIERUCHOMOŚCIACH LEŚNYCH

3. Nr załącznika

Załącznik ZL-1/A przeznaczony jest dla jednej nieruchomości. W przypadku, gdy podatnik posiada na

A. PRZEZNACZENIE FORMULARZA

4. Niniejszy formularz stanowi załącznik do (zaznaczyć właściwy kwadrat):

 1. deklaracji DL-1 2. informacji IL- 1

B. DANE PODATNIKA

* - dotyczy podatnika niebędącego osobą fizyczną

** - dotyczy podatnika będącego osobą fizyczną

B.1. DANE IDENTYFIKACYJNE

5. Rodzaj podatnika (zaznaczyć właściwy kwadrat):

 1. osoba fizyczna 2. osoba prawna 3. jednostka organizacyjna, w tym spółka, nieposiadająca osobowości prawnej

6. Nazwa pełna * / Nazwisko **

7. Nazwa skrócona * / Pierwsze imię, drugie imię **

8. Identyfikator REGON

9. Numer PESEL **

C. DANE O NIERUCHOMOŚCIACH LEŚNYCH PODLEGAJĄCYCH OPODATKOWANIU LUB ZWOLNIENIU

C.1. POŁOŻENIE NIERUCHOMOŚCI

10. Położenie nieruchomości (adres)

C.2. TYTUŁ PRAWNY (zaznaczyć właściwy kwadrat):

11. Rodzaj własności

 1. własność 2. współwłasność

12. Rodzaj posiadania samoistnego

 1. posiadanie 2. współposiadanie

13. Rodzaj użytkowania

 1. użytkowanie wieczyste 2. współużytkowanie

14. Rodzaj posiadania zależnego

 1. posiadanie 2. współposiadanie

C.3. IDENTYFIKATORY GEODEZYJNE DZIAŁEK

15. Działki

C.4. KSIĘGA WIECZYSTA

16. Numer księgi wieczystej (zbioru dokumentów)

17. Nazwa sądu

Wiceprzewodniczący
Rady Gminy
Tadeusz Basiak
Tadeusz Basiak

ZL-1/A⁽¹⁾

1/1