





Obwieszczenie

Wójta Gminy Radoszyce

z dnia 03 września 2015 r.

Na podstawie art. 16 § 1 ustawy z dnia 5 stycznia 2011 r. – Kodeks wyborczy (Dz. U. Nr 21, poz. 112 ze zm.) oraz uchwały Nr XXV/153/2012 Rady Gminy Radoszyce z dnia 15 października 2012 r. w sprawie podziału Gminy Radoszyce na stałe obwody głosowania, ustalenia ich numerów, granic oraz siedzib obwodowych komisji wyborczych, zmienionej uchwałą Nr XL/237/2014 Rady Gminy Radoszyce z dnia 30 stycznia 2014 r., **podaje się do wiadomości publicznej wyborców informację o numerach i granicach obwodów głosowania, wyznaczonych siedzibach obwodowych komisji wyborczych, lokalach obwodowych komisji wyborczych dostosowanych do potrzeb wyborców niepełnosprawnych, o możliwości głosowania korespondencyjnego i przez pełnomocnika w wyborach do Sejmu Rzeczypospolitej Polskiej i Senatu Rzeczypospolitej Polskiej, zarządzonych na dzień 25 października 2015 r.**

Numer obwodu głosowania	Granice obwodu głosowania	Siedziba obwodowej komisji wyborczej
1  	Sołectwa: Mościska Duże, Mościska Małe, Plenna, Salachowy Bór. Część sołectwa Radoszyce - ulice: Kielecka, Konecka, Piaskowa, Południowa, Częstochowska, Kpt. Stoińskiego, Krakowska (od nr 1 do nr 88 A), Mickiewicza, Poprzeczna, Sportowa.	Szkoła Podstawowa w Radoszycach ul. Szkolna 1
2  	Sołectwa: Jacentów, Podlesie, Wiosna, Zychy Część sołectwa Radoszyce - ulice: Glinianki, Kopernika (od nr 1 do nr 20), Kościuszki (od nr 1 do nr 16, Leśna, Papieża Jana Pawła II (nieparzyste od nr 1 do nr 35, parzyste od nr 2 do nr 40), Piotrkowska, Spółdzielcza, Zachodnia, Żeromskiego (od nr 1 do nr 26 A).	Gimnazjum Nr 1 w Radoszycach ul. Ogrodowa 21
3	Część sołectwa Radoszyce - ulice: Kopernika (od nr 21 do końca), Kościuszki (od nr 17 do końca), Krochmalna, Papieża Jana Pawła II (nieparzyste od nr 37 do końca, parzyste od nr 42 do końca), Słoneczna, Szkolna, Żeromskiego (od nr 27 do końca), 1 Maja, Karola, Kościelna, Krakowska (od nr 89 do końca), Krótka, Krzywa, Majora Hubala, Nowa, Ogrodowa, Rynek.	Hala Sportowa ul. Ogrodowa 21
4	Sołectwa: Grodzisko, Jakimowice, Momocicha, Wisy.	Szkoła Podstawowa w Grodzisku 48 c
5	Sołectwa: Górniki, Grębosze, Huta, Nalewajków, Wyrębów.	Szkoła Podstawowa w Górnkach 18
6	Sołectwa: Kapałów, Radoska.	Szkoła Podstawowa w Kapałowie 46
7	Sołectwa: Lewoszów, Szóstaki, Józwików, Pakuły, Nadworów, Sęp, Wilczkowice	Szkoła Podstawowa w Wilczkowicach 34
8	Sołectwa: Gruszka, Kaliga, Łysów, Mularzów, Węgrzyn.	Świetlica OSP w Węgrzynie 45
9	Sołectwa: Filipy, Jarzęb, Kłucko.	Szkoła Podstawowa w Kłucku 39

 - obwód dostosowany do potrzeb wyborców niepełnosprawnych.

 - obwód wyznaczony dla celów głosowania korespondencyjnego.

Każdy wyborca (w tym wyborca niepełnosprawny), na jego pisemny wniosek wniesiony do urzędu gminy najpóźniej w 5 dniu przed dniem wyborów tj. do dnia **20 października 2015 r.**, jest dopisywany do spisu wyborców w wybranym przez siebie obwodzie głosowania na obszarze gminy właściwej ze względu na miejsce jego stałego zamieszkania, albo w której czasowo przebywa.

Wyborca niepełnosprawny o znacznym lub umiarkowanym stopniu niepełnosprawności w rozumieniu ustawy z dnia 27 sierpnia 1997 r. o rehabilitacji zawodowej i społecznej oraz zatrudnianiu osób niepełnosprawnych (Dz. U. z 2011 r. Nr 127, poz. 721, z późn. zm.) oraz wyborca, który najpóźniej w dniu głosowania kończy 75 lat, może w terminie do dnia **16 października 2015 r.**, złożyć wniosek do Wójta Gminy o sporządzenie aktu pełnomocnictwa do głosowania w jego imieniu.

Każdy wyborca (w tym wyborca niepełnosprawny) może głosować korespondencyjnie. Zamiar głosowania korespondencyjnego powinien być zgłoszony do dnia **12 października 2015 r.** (termin wydłużony zgodnie z art. 9 § 2 Kodeksu wyborczego).

Uwaga!

W przypadku zgłoszenia przez wyborcę zamiaru głosowania korespondencyjnego, głosowanie za pośrednictwem pełnomocnika jest wyłączone.

**Lokale wyborcze będą otwarte w dniu głosowania 25 października 2015 r. (niedziela)
w godzinach od 7.00 do 21.00.**

Wójt Gminy Radoszyce
(-) Michał Pękala