

**Uchwała Nr XXXII/187/2013
Rady Gminy Radoszyce
z dnia 26 marca 2013 r.**

w sprawie ustalenia przebiegu dróg gminnych w granicach administracyjnych Gminy Radoszyce

Na podstawie art. 18 ust. 2, pkt. 15 ustawy z dnia 08 marca 1990 r. o samorządzie gminnym (t. j. Dz. U. z 2001 r. Nr 142, poz. 1591, z 2002 r. Nr 23, poz. 220, Nr 62, poz. 558, Nr 113, poz. 984, Nr 153, poz. 1271, Nr 214, poz. 1806, z 2003 r. Nr 80, poz. 717, Nr 162, poz. 1568, z 2004 r. Nr 102, poz. 1055, Nr 116, poz. 1203, Nr 167, poz. 1759, z 2005 r. Nr 172, poz. 1441, Nr 175, poz. 1457, z 2006 r. Nr 17, poz. 128, Nr 181, poz. 1337, z 2007 r. Nr 48, poz. 327, Nr 138, poz. 974, Nr 173, poz. 1218, z 2008 r. Nr 180, poz. 1111, Nr 223, poz. 1458, z 2009 r. Nr 52, poz. 420, Nr 157, poz. 1241, z 2010 r. Nr 28, poz. 142 i 146, Nr 40, poz. 230, Nr 106, poz. 675, z 2011 r. Nr 21, poz. 113, Nr 117, poz. 679, Nr 134, poz. 777, Nr 149, poz. 887, Nr 217, poz. 1281, z 2012 r. poz. 567) oraz art. 7 ust. 3 ustawy z dnia 21 marca 1985r. o drogach publicznych (t. j. Dz. U. z 2013 r. poz. 260) po zasięgnięciu opinii Zarządu Powiatu Koneckiego, Rada Gminy Radoszyce uchwala co następuje:

§ 1

Ustala się przebieg dróg gminnych w granicach administracyjnych Gminy Radoszyce wymienionych w załączniku Nr 1 do niniejszej uchwały.

§ 2

Szczegółowe położenie oraz przebieg dróg przedstawiają załączniki graficzne od Nr 1 do Nr 23 do niniejszej uchwały (mapy).

§ 3

Wykonanie uchwały powierza się Wójtowi Gminy Radoszyce.

§ 4

Uchwała wchodzi w życie z dniem podjęcia.

Przewodnicząca Rady Gminy


Agata Binkowska

Uzasadnienie

Zgodnie z art. 7 ust. 3 ustawy z dnia 21 marca 1985 r. o drogach publicznych (tekst jednolity Dz. U. z 2013 r. poz. 260) ustalenie przebiegu istniejących dróg gminnych następuje w drodze uchwały rady gminy. Mając na względzie postanowienia art. 7a ust. 1 powołanej wyżej ustawy Wójt Gminy Radoszyce wystąpił do Zarządu Powiatu Koneckiego o wydanie stosownej opinii. Z uwagi na fakt, iż organ nie zajął stanowiska we wskazanym terminie 21 dni, uznaje się, że akceptuje on przedstawioną propozycję.

Podjęcie powyższej uchwały ma głównie na celu realizację ustawowego obowiązku. Ponadto ustalenie przebiegu istniejących dróg gminnych pozwoli na jednoznaczne określenie ich usytuowania w terenie.

Załącznik nr 1 do uchwały Nr XXXII/187/2013
z dnia 26 marca 2013 r.

Przebieg istniejących dróg gminnych w granicach administracyjnych Gminy Radoszyce.

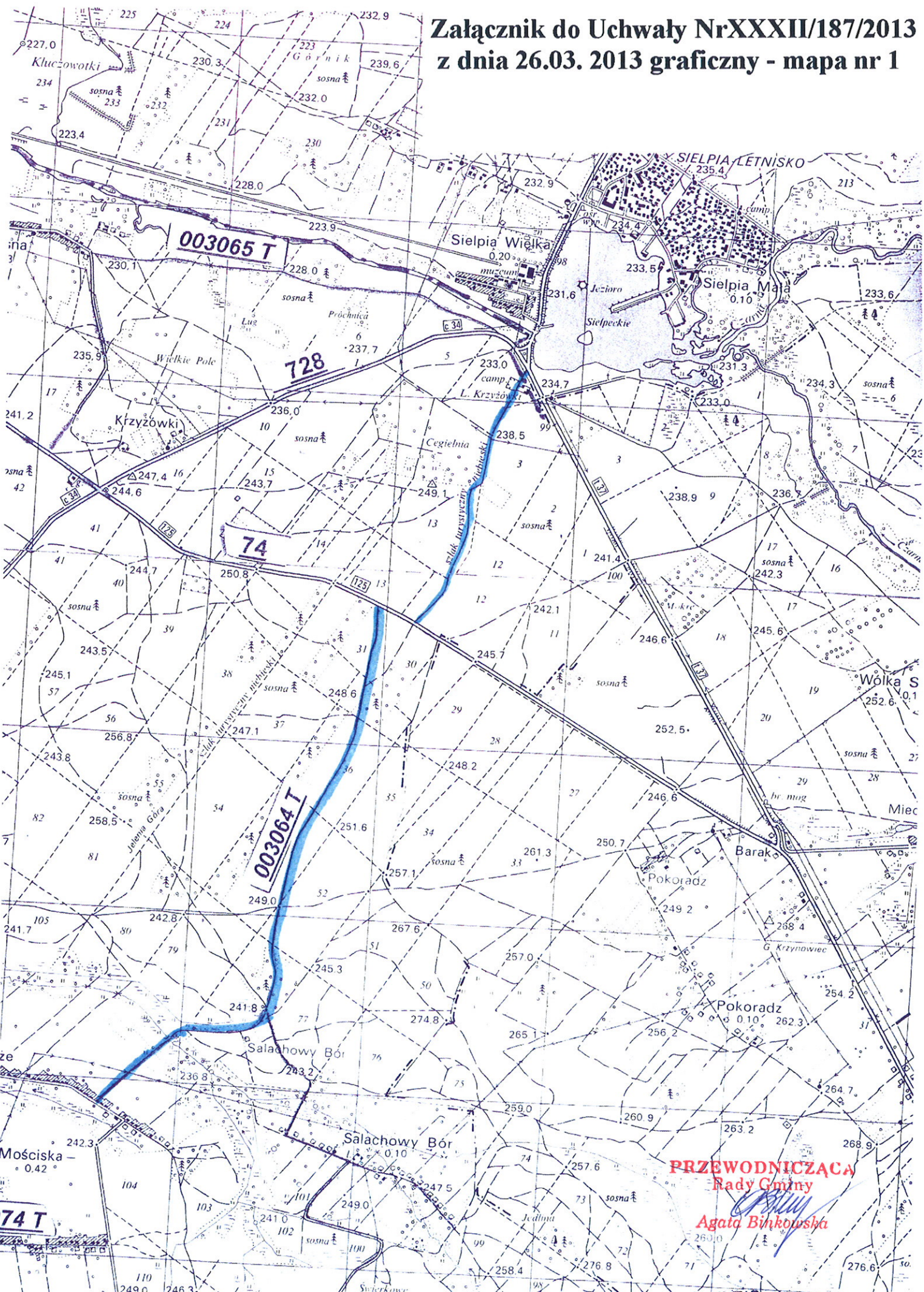
Lp.	Numer drogi	Nazwa	Przebieg drogi (początek, przez, koniec)
1.	003064 T	Mościska Duże-Sielpia	Od drogi powiatowej 0473T (Radoszyce – Mościska – Grębosze – Łysów – Józwików) w m. Mościska Duże do drogi powiatowej 0458T (Sielpia Wielka – Barak) w m. Sielpia Wielka
2.	003065 T	Sielpia- Wiosna	Od drogi wojewódzkiej 728 w m. Sielpia Wielka przez miejscowość Wiosna i do drogi krajowej S 74
3.	003066 T	Radoszyce-Wisy-Grodzisko Podlesie	Od drogi powiatowej 0412T (Radoszyce do drogi 0393T) do drogi gminnej Grodzisko Podlesie-Lewki
4.	003067 T	Grodzisko Podlesie - Lewki	Od drogi powiatowej 0401T (Stąporków – Smyków – Radoszyce – Włoszczowa) w Grodzisku przez Grodzisko Podlesie do drogi powiatowej 0393 T (Ruda Maleniecka – Lipa – Jakimowice)
5.	003068 T	Grodzisko-Momocicha	Od drogi powiatowej 0401T (Stąporków – Smyków – Radoszyce – Włoszczowa) do końca przysiółku Grodzisko Cieśniów
6.	003069 T	Bór Wilczkowski Pierwszy	Od drogi powiatowej 0406 T (Radoszyce – Wilczkowice – Mnin) przez Bór Wilczkowski Pierwszy do drogi powiatowej 0410 T (Pijanów – Wilczkowice –Lewoszków)
7.	003070 T	Radoska przez wieś	Od drogi wojewódzkiej 728 w m. Radoska przez Radoskę do drogi powiatowej 0407 T (Radoszyce –Pakuły –Sep)
8.	003071 T	Pyszna Górka przez wieś	Od drogi wojewódzkiej 728 w m. Radoska do końca przysiółku Pyszna Górka
9.	003072 T	Kapałów Górny przez wieś	Od drogi wojewódzkiej 728 w m. Kapałów do końca przysiółku Kapałów Górny
10.	003073 T	Salachowy Bór - do dr. Mościska Duże-Sielpia	Od drogi powiatowej 0401 T (Stąporków – Smyków – Radoszyce – Włoszczowa) w m. Górniki przez Salachowy Bór do drogi Mościska Duże –Sielpia
11.	003074 T	Mościska Małe przez wieś	Od drogi powiatowej 0473 T przechodzi przez wieś Mościska Małe i dochodzi do drogi powiatowej 0401 T (Stąporków – Smyków – Radoszyce – Włoszczowa)
12.	003075 T	Radoszyce - Zychy	Od drogi powiatowej 0414 T (Radoszyce – Jacentów) przez część miejscowości Zychy do drogi powiatowej 0413 T (Młotkowice – Cis – Zychy – Podlesie)
13.	003076 T	Jakimowice przez wieś	Od drogi powiatowej 0393 T (Ruda Maleniecka – Lipa – Jakimowice) i 0394 T

			(Jakimowice – Biały Ług – Pilczyca)
14.	003079 T	Szóstaki – do dr. Radoszyce – Sęp	Od końca wsi Szóstaki do drogi powiatowej 0407 T (Radoszyce – Pakuły – Sęp)
15.	003080 T	Lewosów – Kopyściaki – Momocicha	Od drogi powiatowej 0410 T (Pijanów – Wilczkowie – Lewosów) przez część miejscowości Momocicha do drogi powiatowej 0406 T (Radoszyce – Wilczkowie – Mnin)
16.	003081 T	Grodzisko – Dąbki	Od drogi gminnej Grodzisko – Momocicha przez przysiółek Grodzisko Dąbki do drogi 0406 T (Radoszyce – Wilczkowie – Mnin)
17.	003082 T	Grębosze – Nalewajków	Od drogi 0473 T (Radoszyce – Mościska – Grębosze – Łysów – Józwików) do drogi powiatowej 0470 T (Górniki – Kłucko – Grzymałków)
18.	003083 T	Józwików – Łysów – Jarzab – Kłucko	Od drogi wojewódzkiej 728 w m. Józwików przez Łysów, Jarzab do drogi powiatowej 0470 T (Górniki – Kłucko – Grzymałków)
19.	003084 T	Jażwiny – Zychy	Od drogi powiatowej 0413 T (Młotkowice – Cis – Zychy – Podlesie) przez część miejscowości Zychy do granicy administracyjnej miejscowości Zychy
20.	003085 T	Filipy - Łysów	Od drogi 0471 T (Stanowiska – Kłucko – Filipy) do drogi Józwików – Łysów – Jarzab – Kłucko
21.	003087 T	Filipy - Nowek	Od drogi gminnej Filipy – Łysów – do granicy administracyjnej Gminy Radoszyce z Gminą Łopuszno
22.	003088 T	Stanowiska – Huta - Kozów	Od granicy administracyjnej Gminy Radoszyce w miejscowości Stanowiska przez wieś Huta do granicy administracyjnej Gminy Radoszyce w miejscowości Kozów
23.	003089 T	Węgrzyn – Filipy	Od drogi powiatowej 0473 T (Radoszyce – Mościska – Grębosze – Łysów – Józwików) do drogi powiatowej 0471 T (Stanowiska – Kłucko – Filipy)

PRZEWODNICZĄCA
Rady Gminy

Agata Binkowska

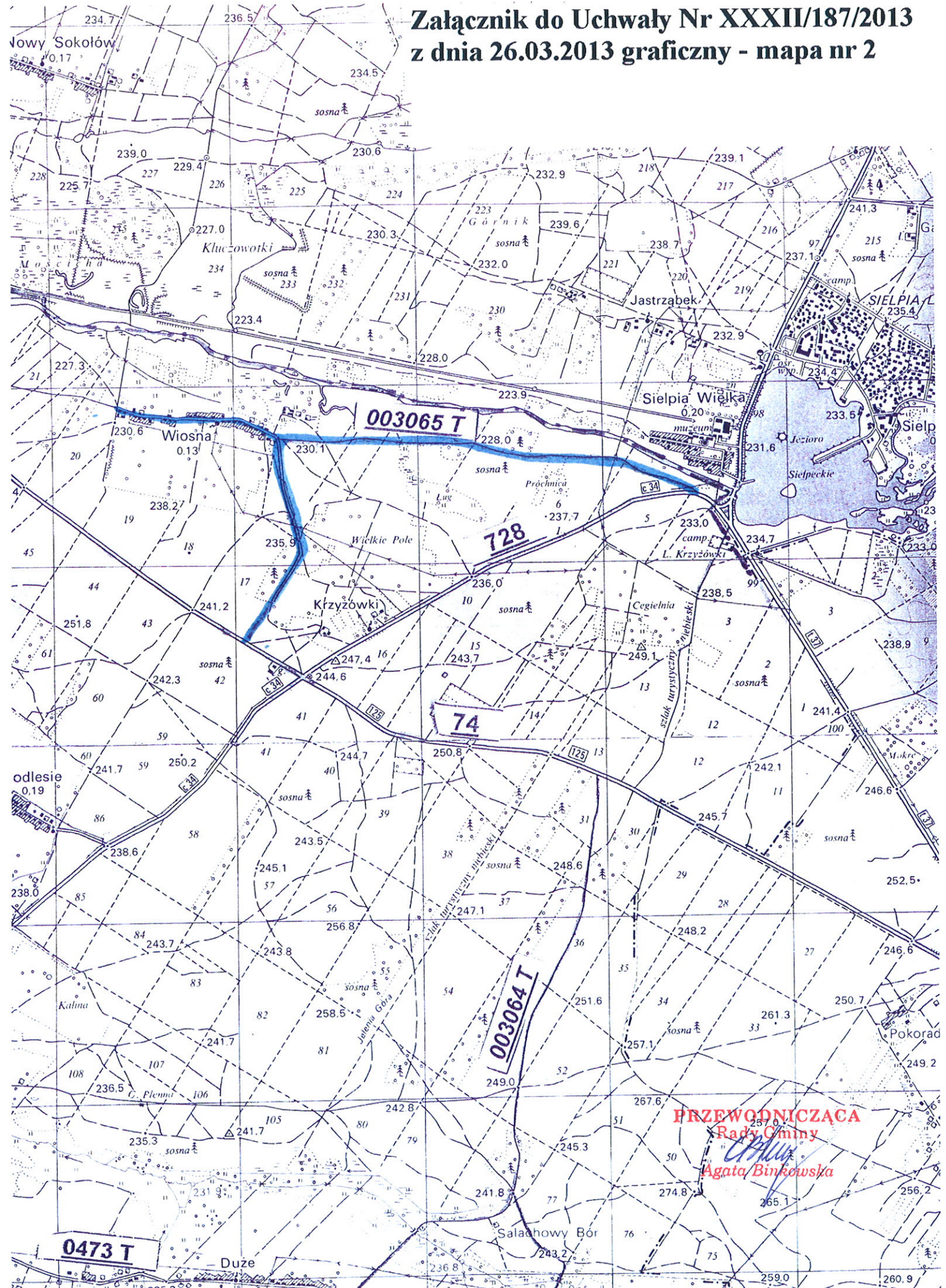
Załącznik do Uchwały NrXXXII/187/2013 z dnia 26.03. 2013 graficzny - mapa nr 1



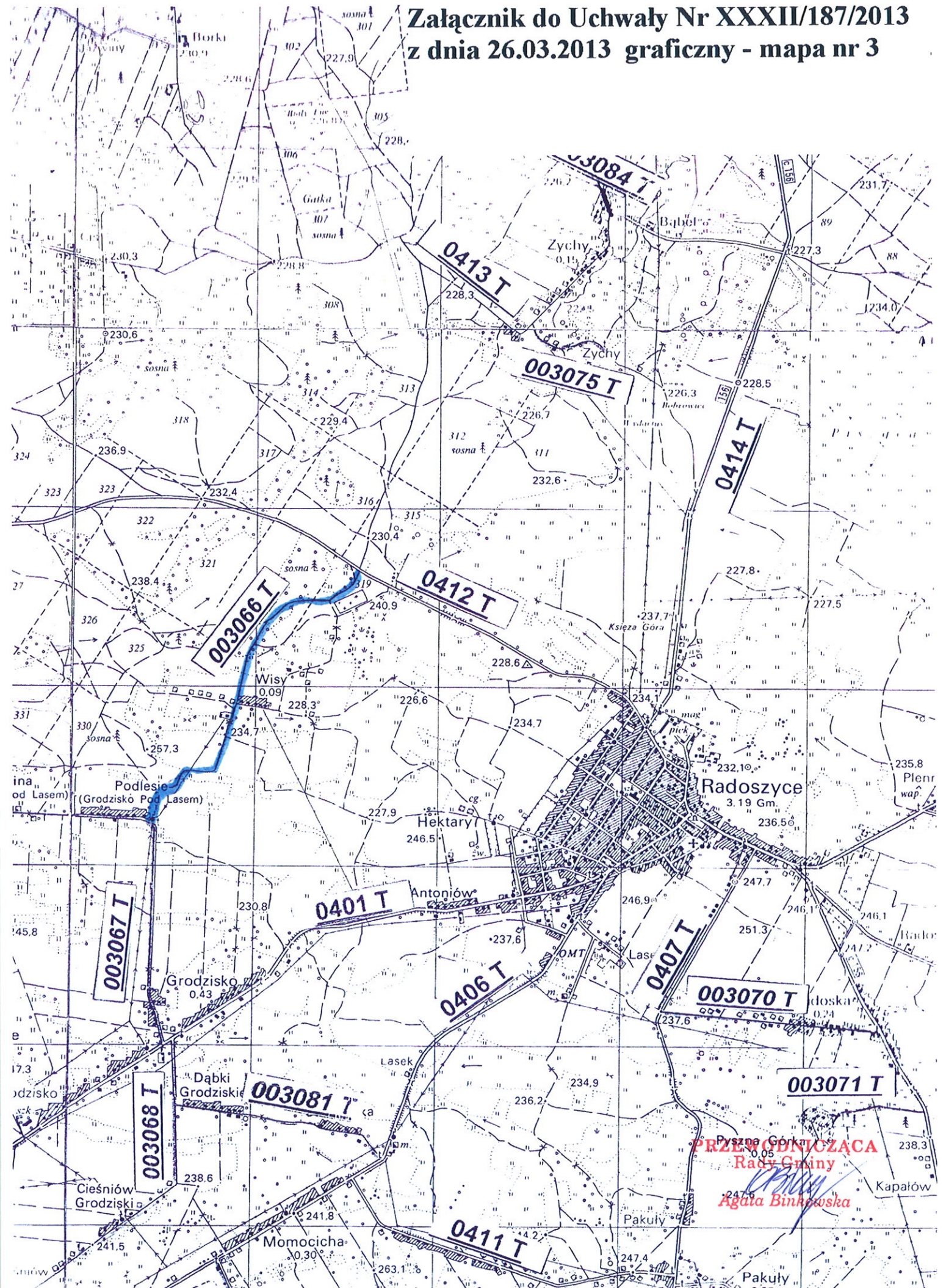
PRZEWODNICZĄCA
Rady Gminy
Agata Binkowska

74 T

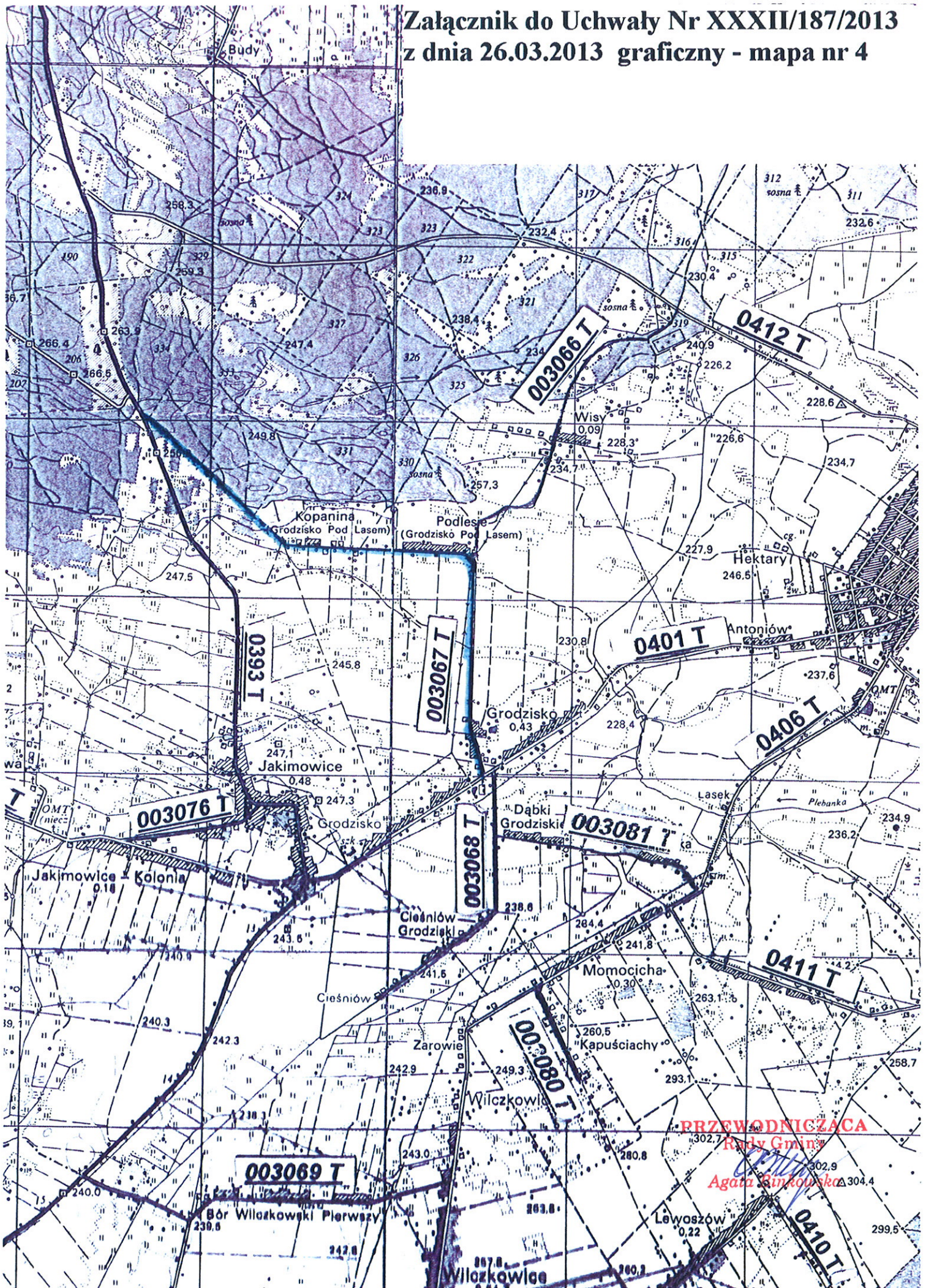
Załącznik do Uchwały Nr XXXII/187/2013 z dnia 26.03.2013 graficzny - mapa nr 2



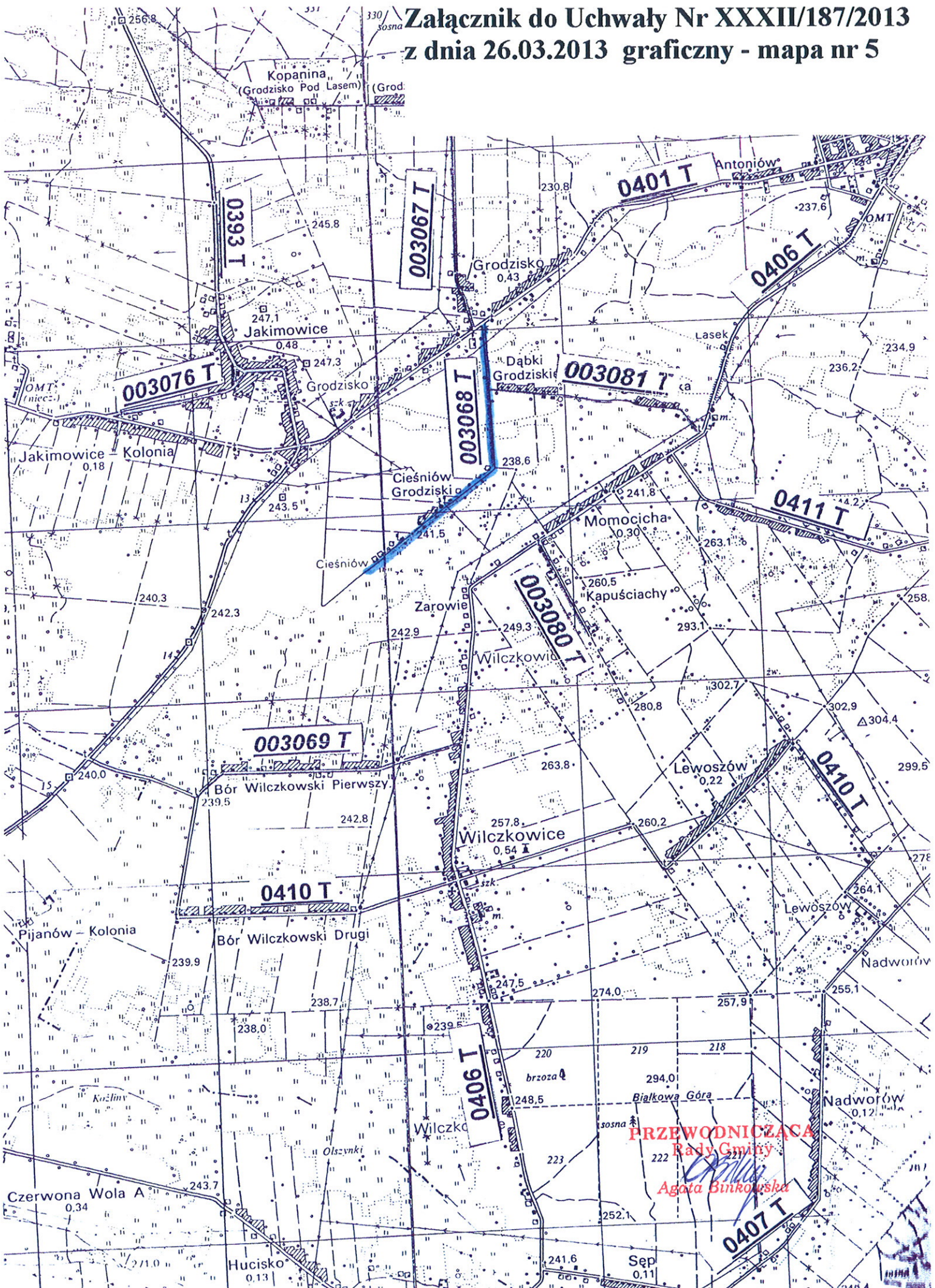
**Załącznik do Uchwały Nr XXXII/187/2013
z dnia 26.03.2013 graficzny - mapa nr 3**



**Załącznik do Uchwały Nr XXXII/187/2013
z dnia 26.03.2013 graficzny - mapa nr 4**

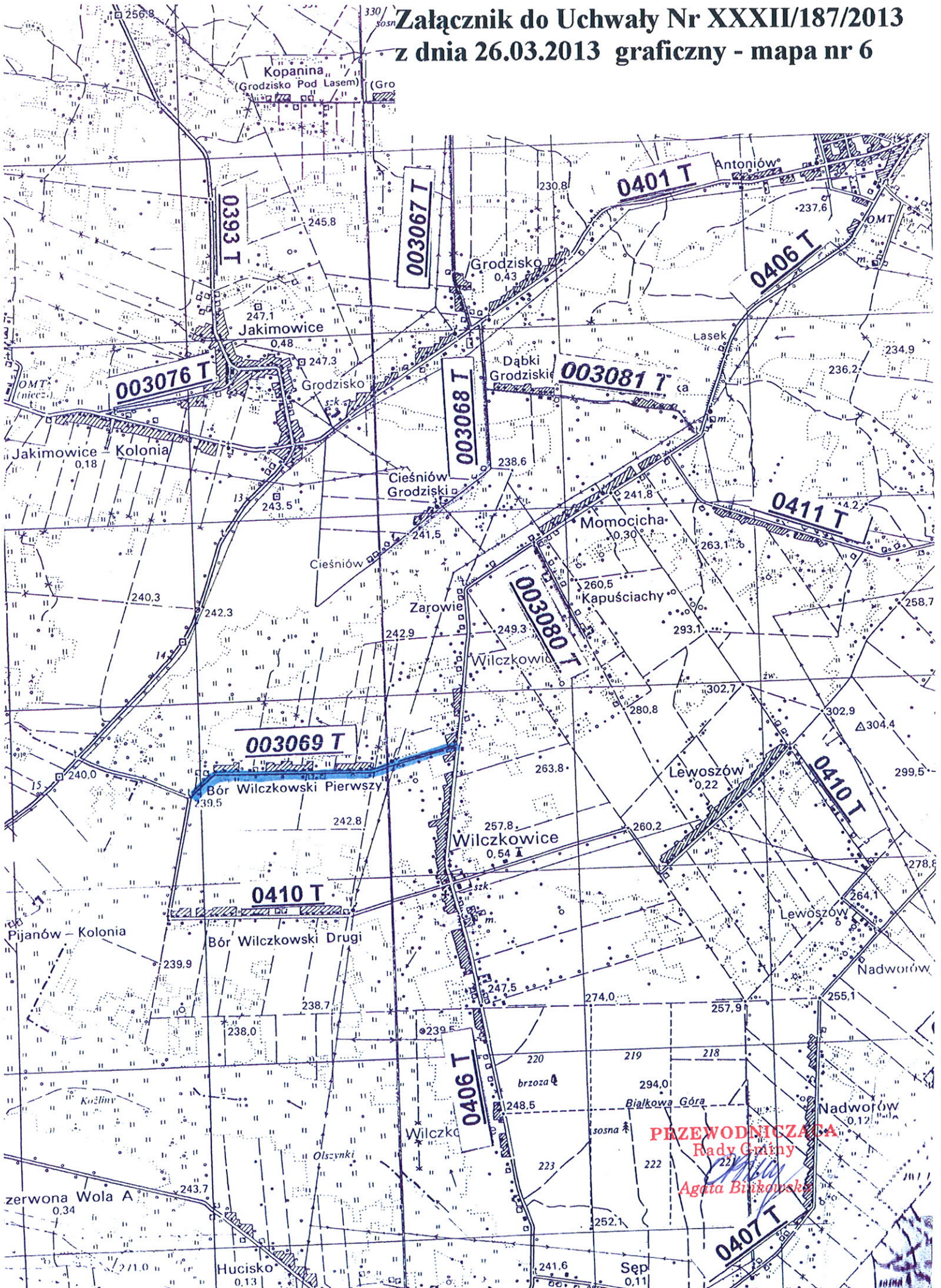


Załącznik do Uchwały Nr XXXII/187/2013 z dnia 26.03.2013 graficzny - mapa nr 5



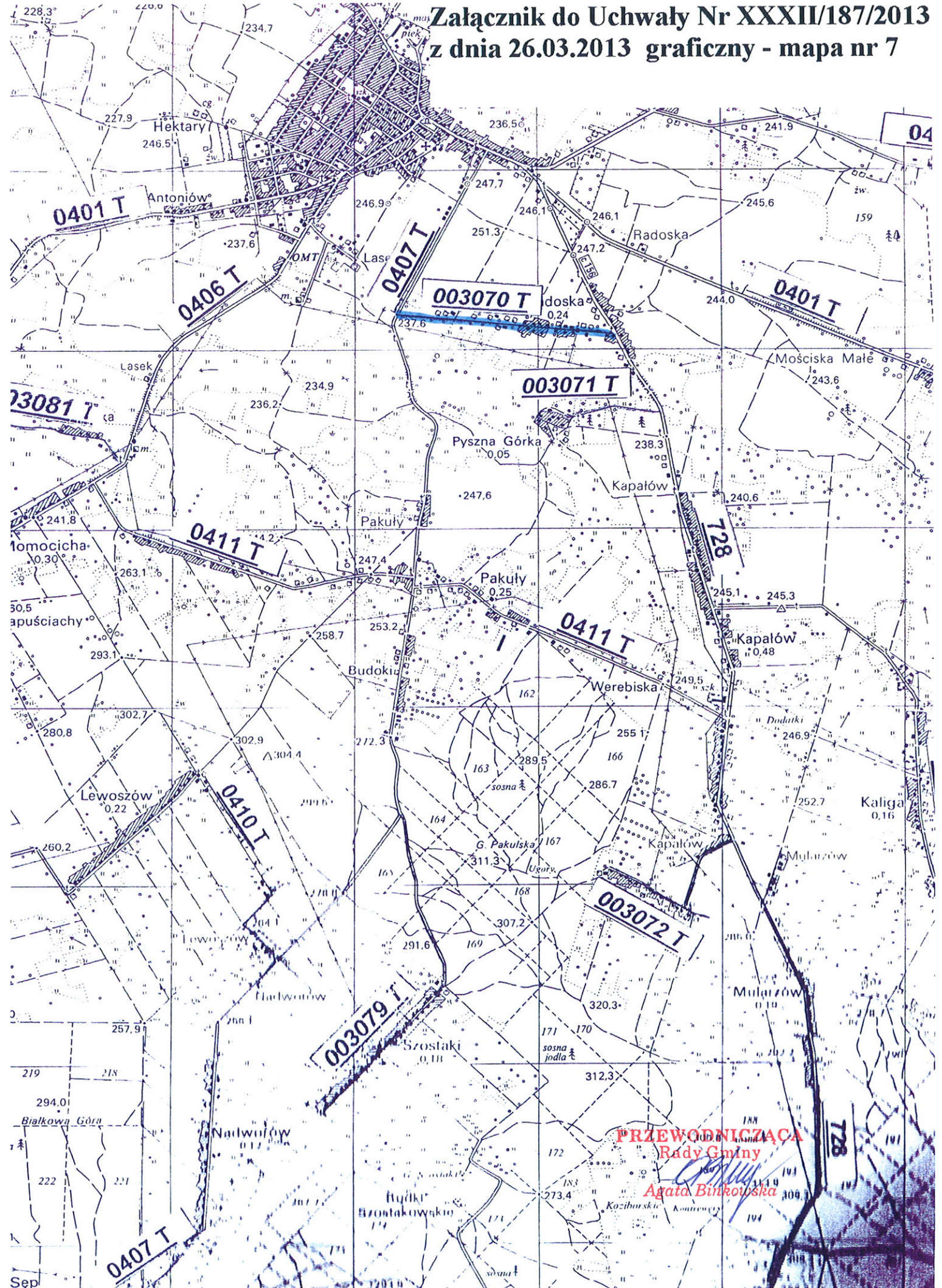
PRZEWODNICZĄCA
Rady Gminy
Agata Binkowska

**Załącznik do Uchwały Nr XXXII/187/2013
z dnia 26.03.2013 graficzny - mapa nr 6**

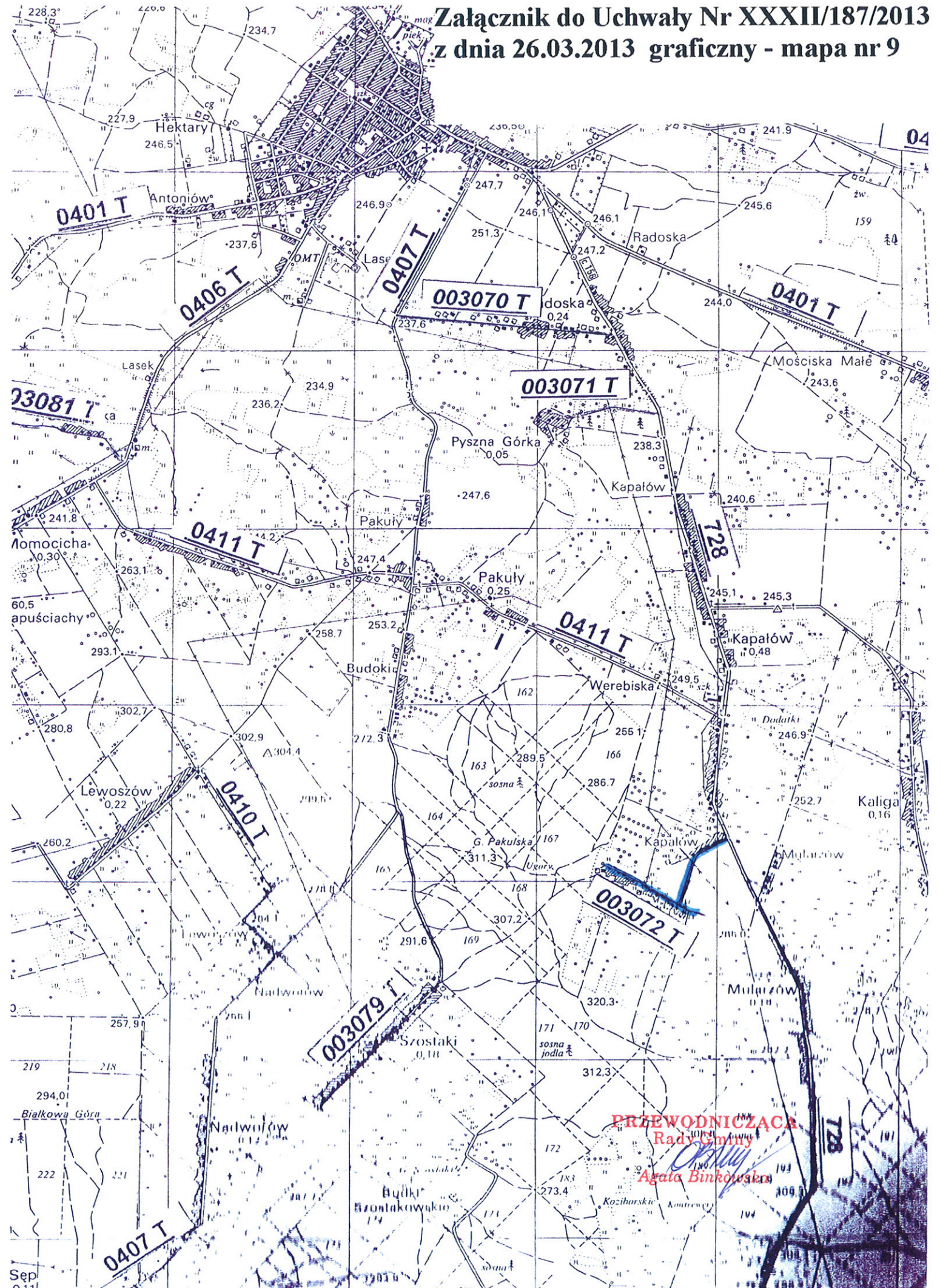


PRZEWODNICZĄCA
Rady Gminy
Agata Biłkowska

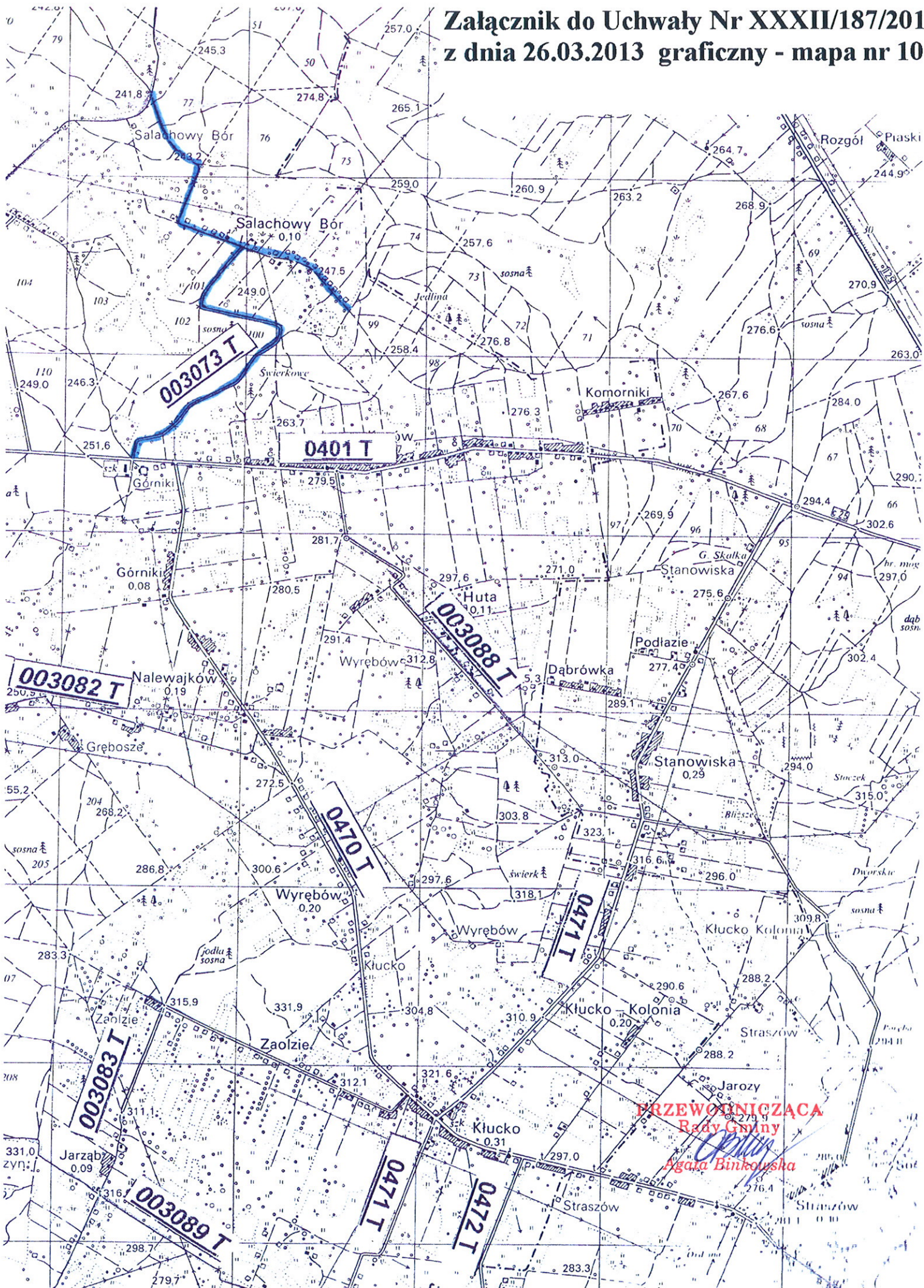
**Załącznik do Uchwały Nr XXXII/187/2013
z dnia 26.03.2013 graficzny - mapa nr 7**



**Załącznik do Uchwały Nr XXXII/187/2013
z dnia 26.03.2013 graficzny - mapa nr 9**

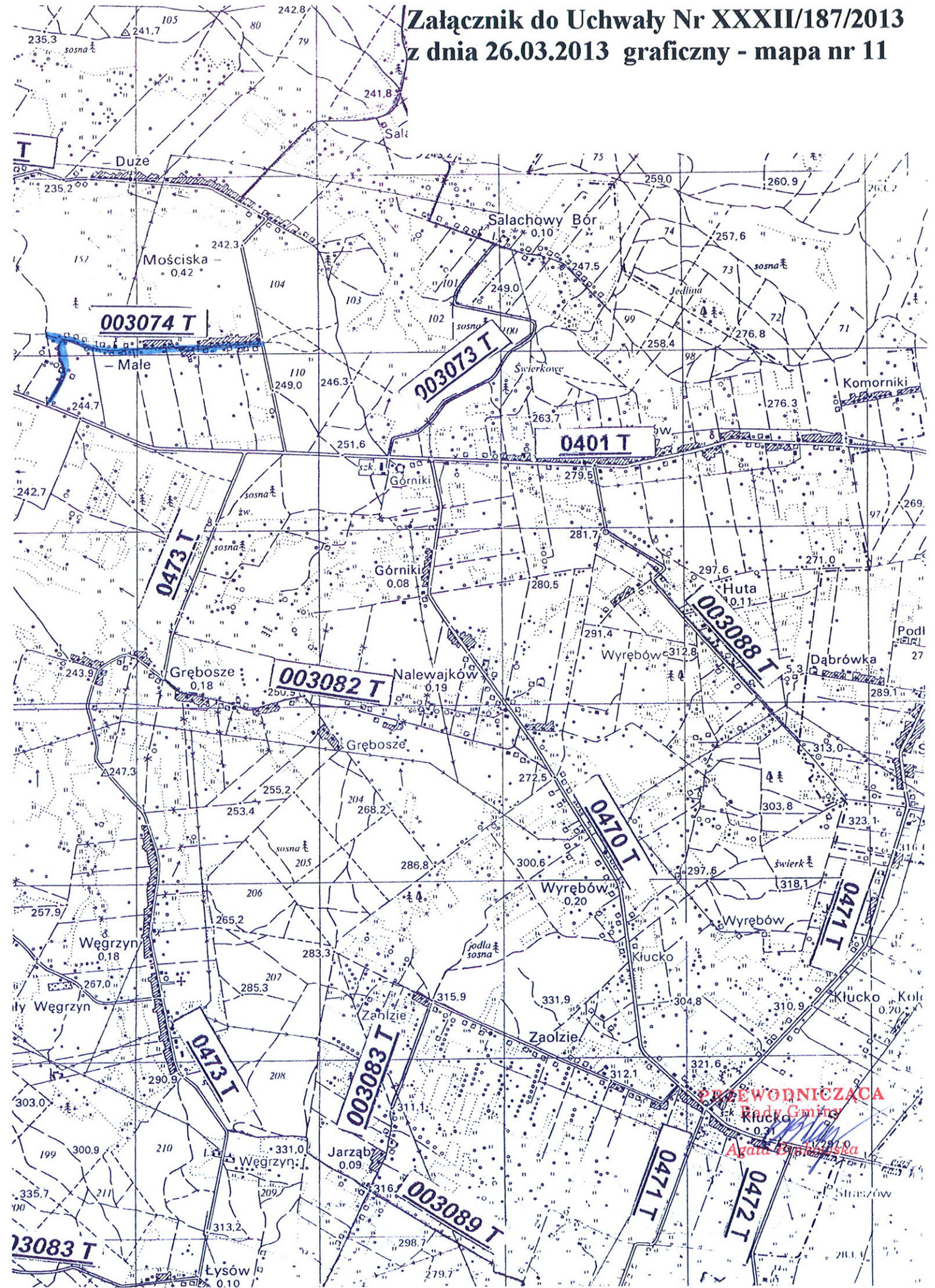


**Załącznik do Uchwały Nr XXXII/187/201
z dnia 26.03.2013 graficzny - mapa nr 10**

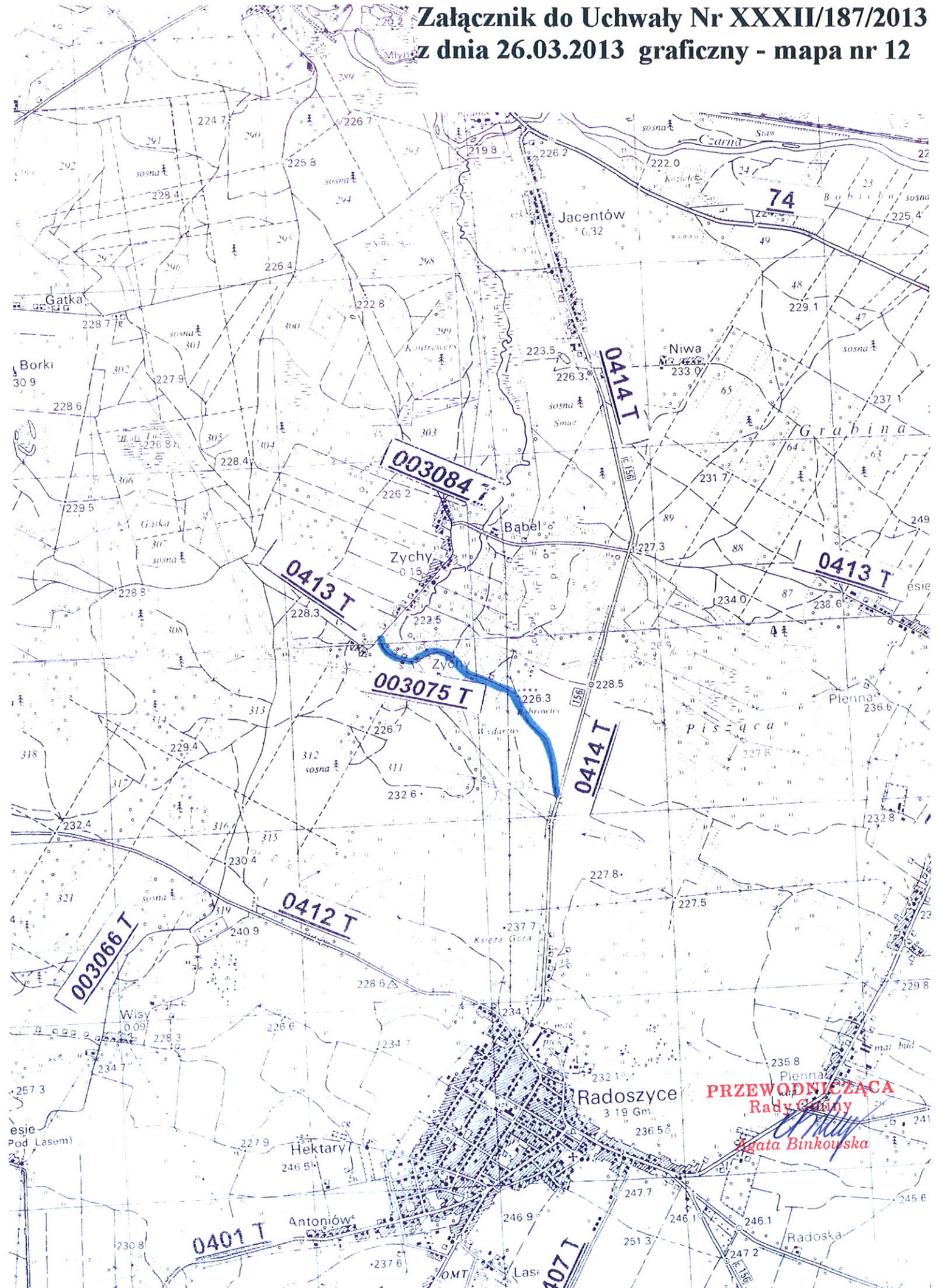


PRZEWODNICZĄCA
Rady Gminy
Agata Binkowska

**Załącznik do Uchwały Nr XXXII/187/2013
z dnia 26.03.2013 graficzny - mapa nr 11**

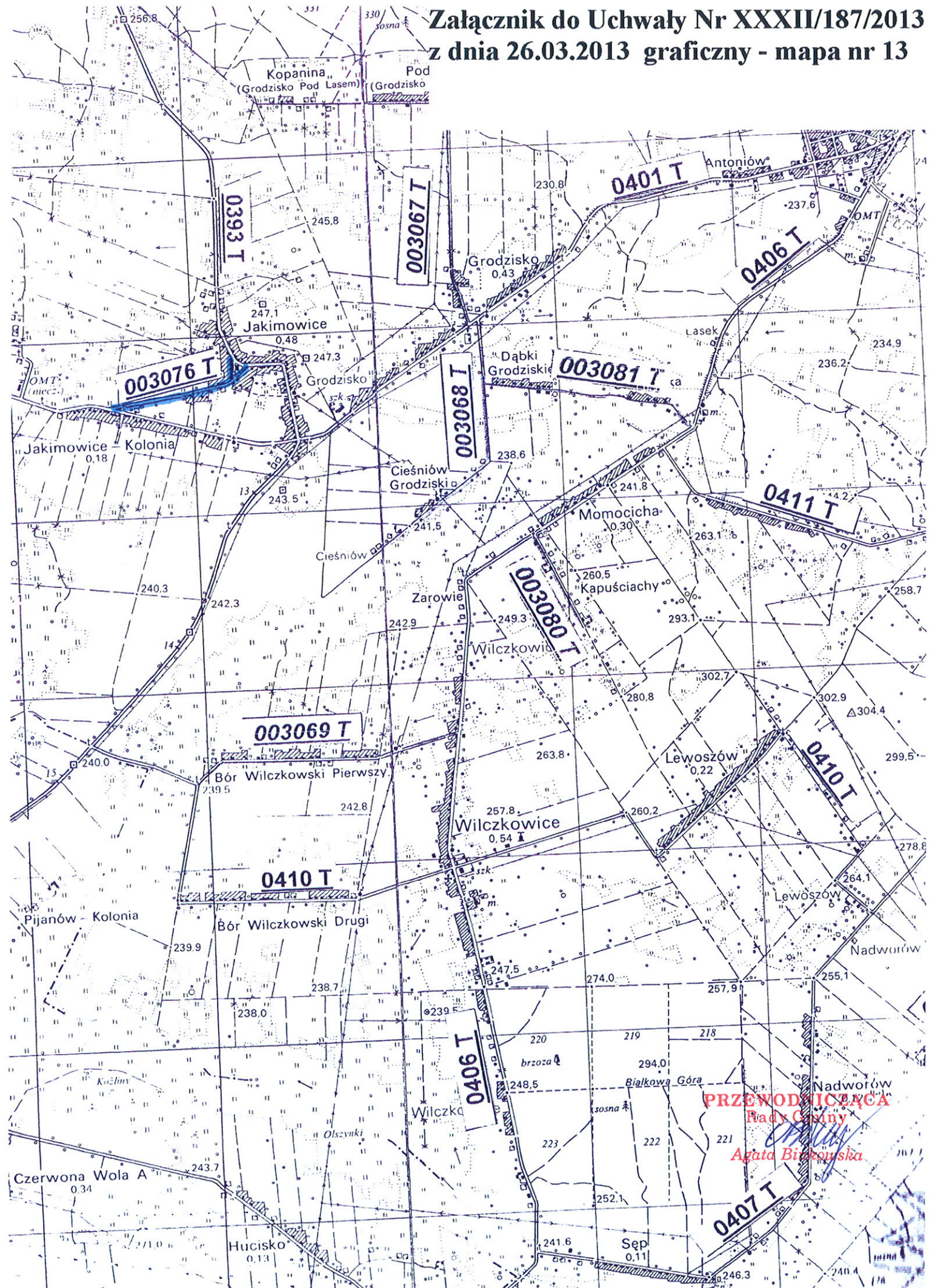


**Załącznik do Uchwały Nr XXXII/187/2013
z dnia 26.03.2013 graficzny - mapa nr 12**

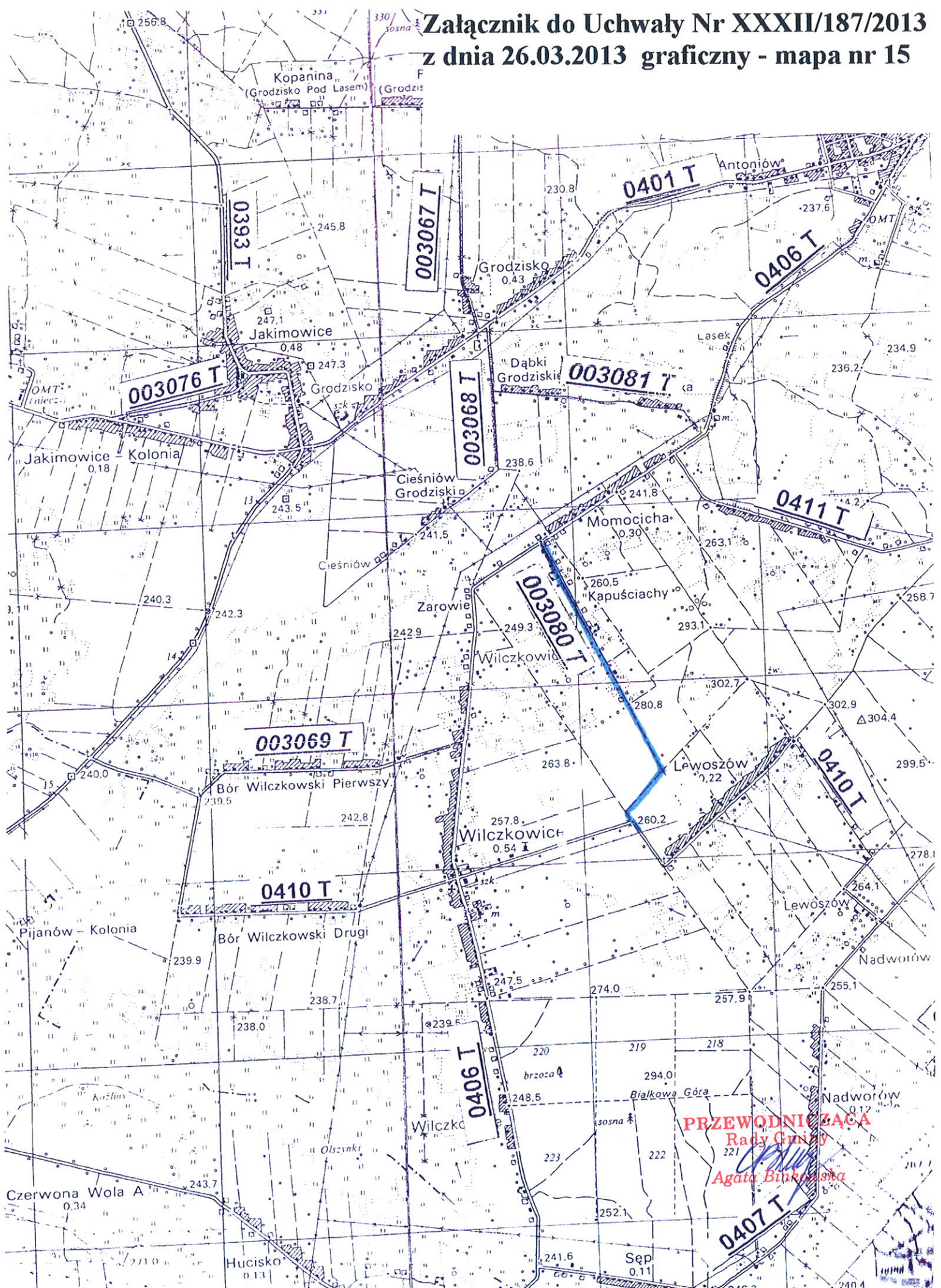


PRZEWODNICZĄCA
Rady Gminy
Agata Binkowska

**Załącznik do Uchwały Nr XXXII/187/2013
z dnia 26.03.2013 graficzny - mapa nr 13**

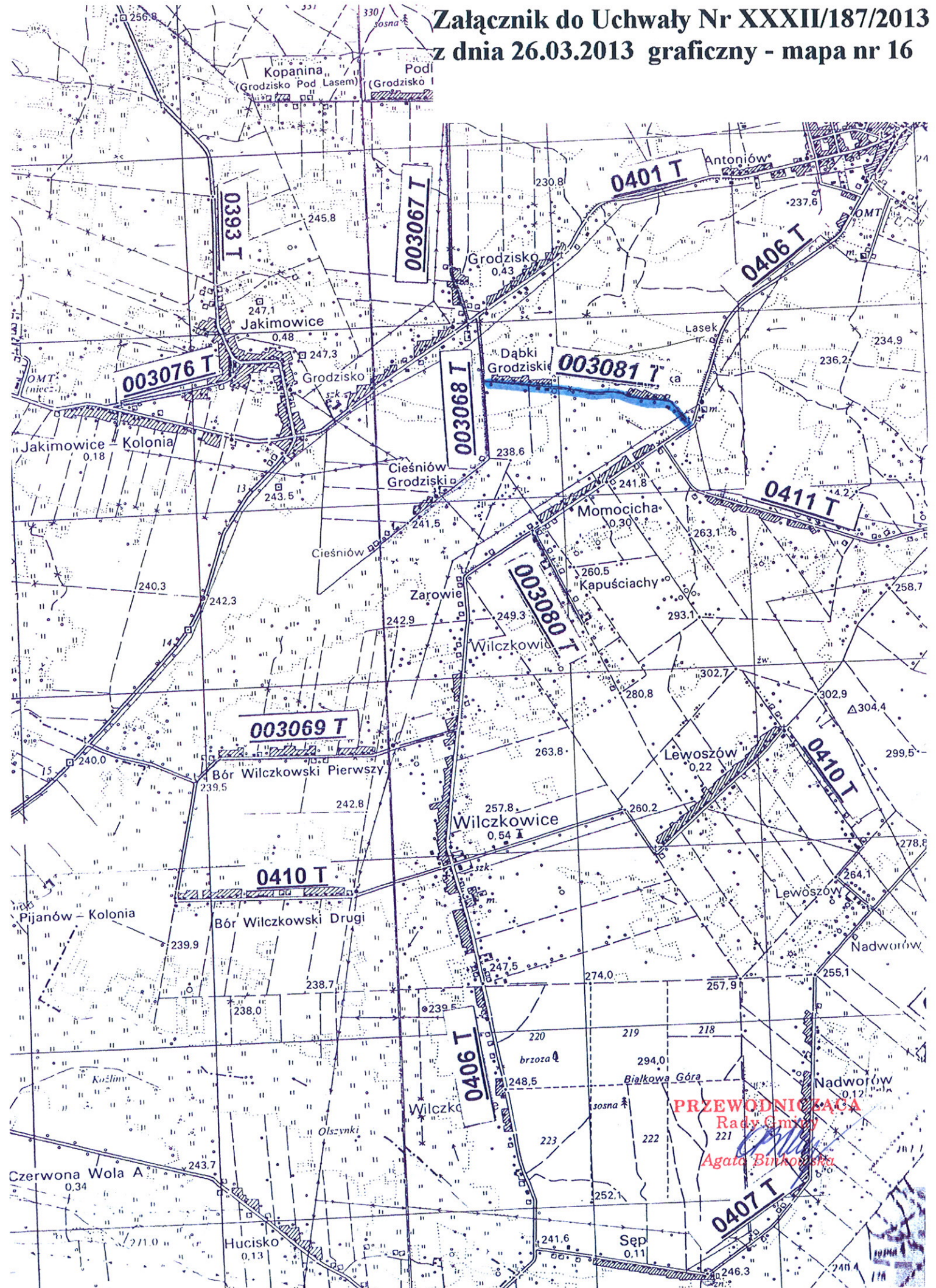


**Załącznik do Uchwały Nr XXXII/187/2013
z dnia 26.03.2013 graficzny - mapa nr 15**

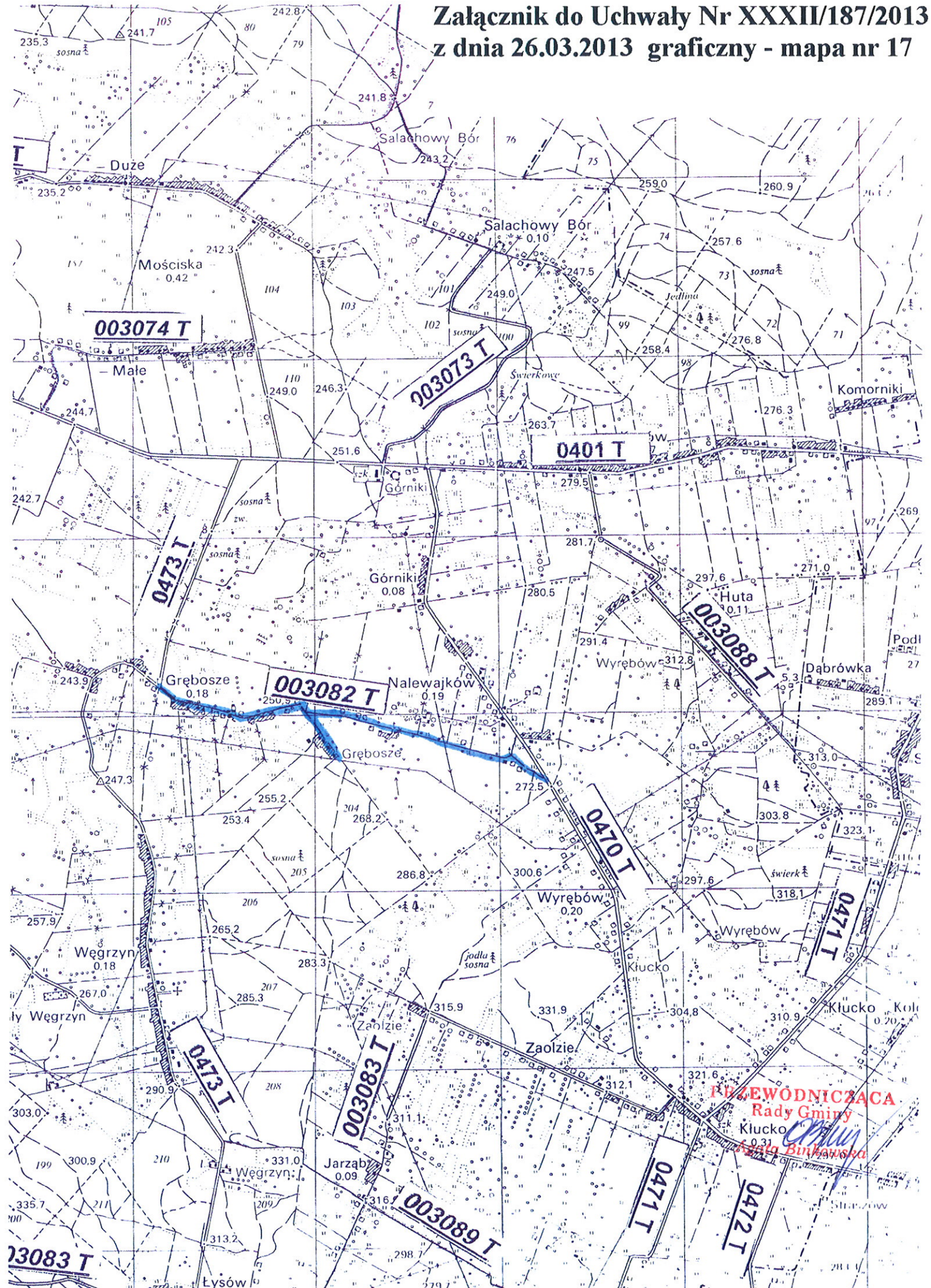


PRZEWODNICZĄCA
Rady Gminy
Agata Binkowska

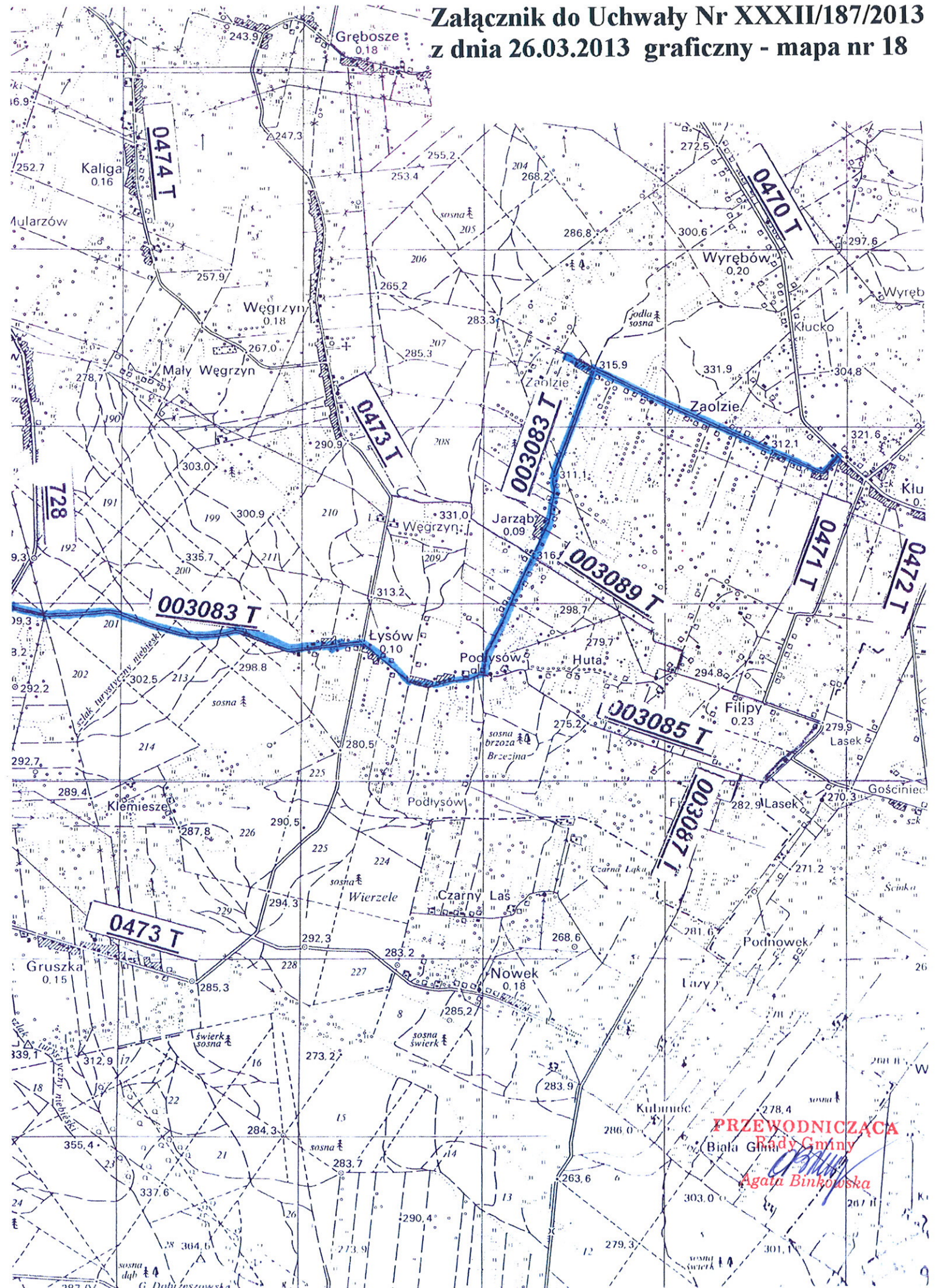
**Załącznik do Uchwały Nr XXXII/187/2013
z dnia 26.03.2013 graficzny - mapa nr 16**



**Załącznik do Uchwały Nr XXXII/187/2013
z dnia 26.03.2013 graficzny - mapa nr 17**

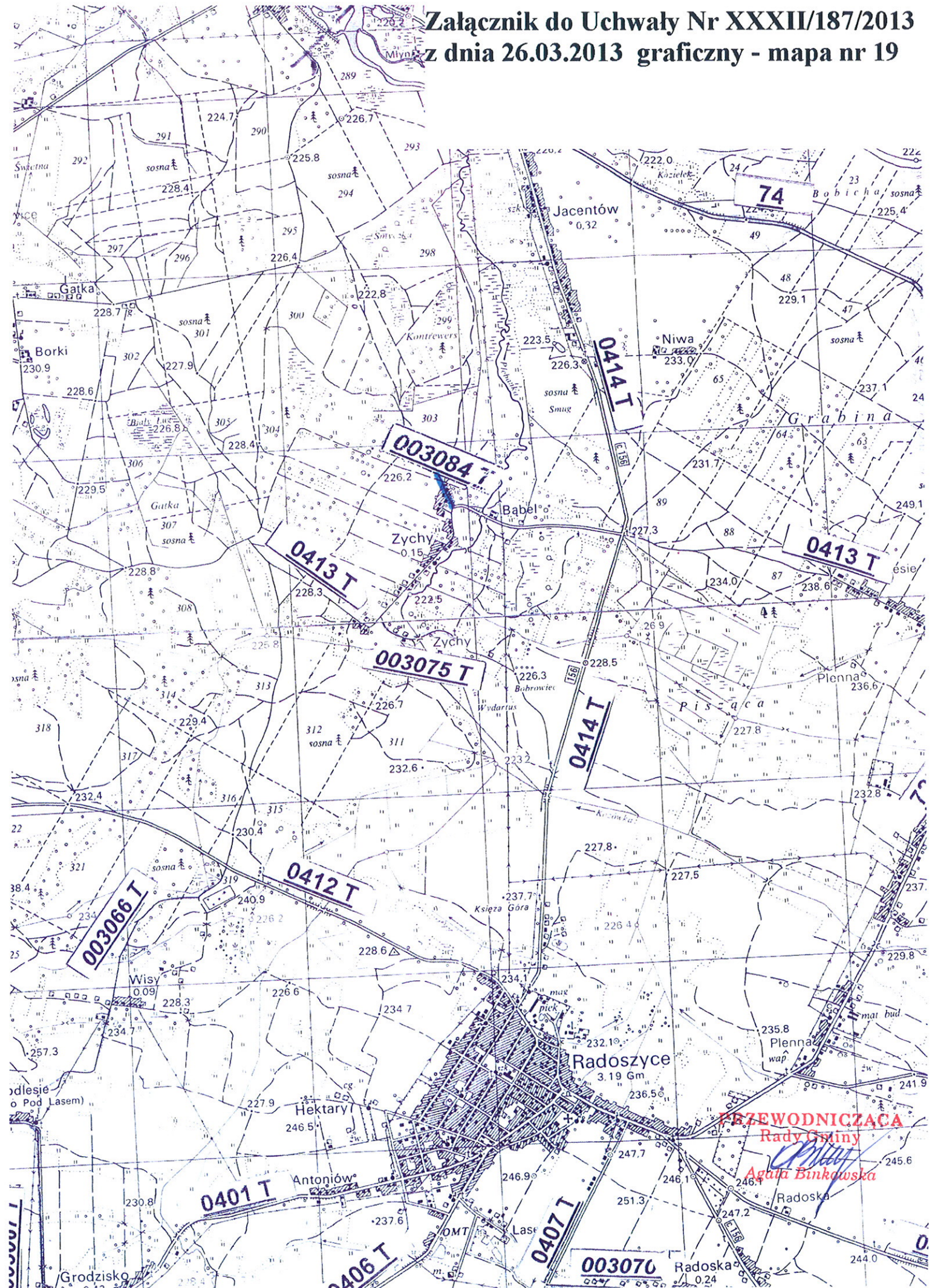


**Załącznik do Uchwały Nr XXXII/187/2013
z dnia 26.03.2013 graficzny - mapa nr 18**



PRZEWODNICZĄCA
Biała Głowa
Rady Gminy
Agata Binkowska

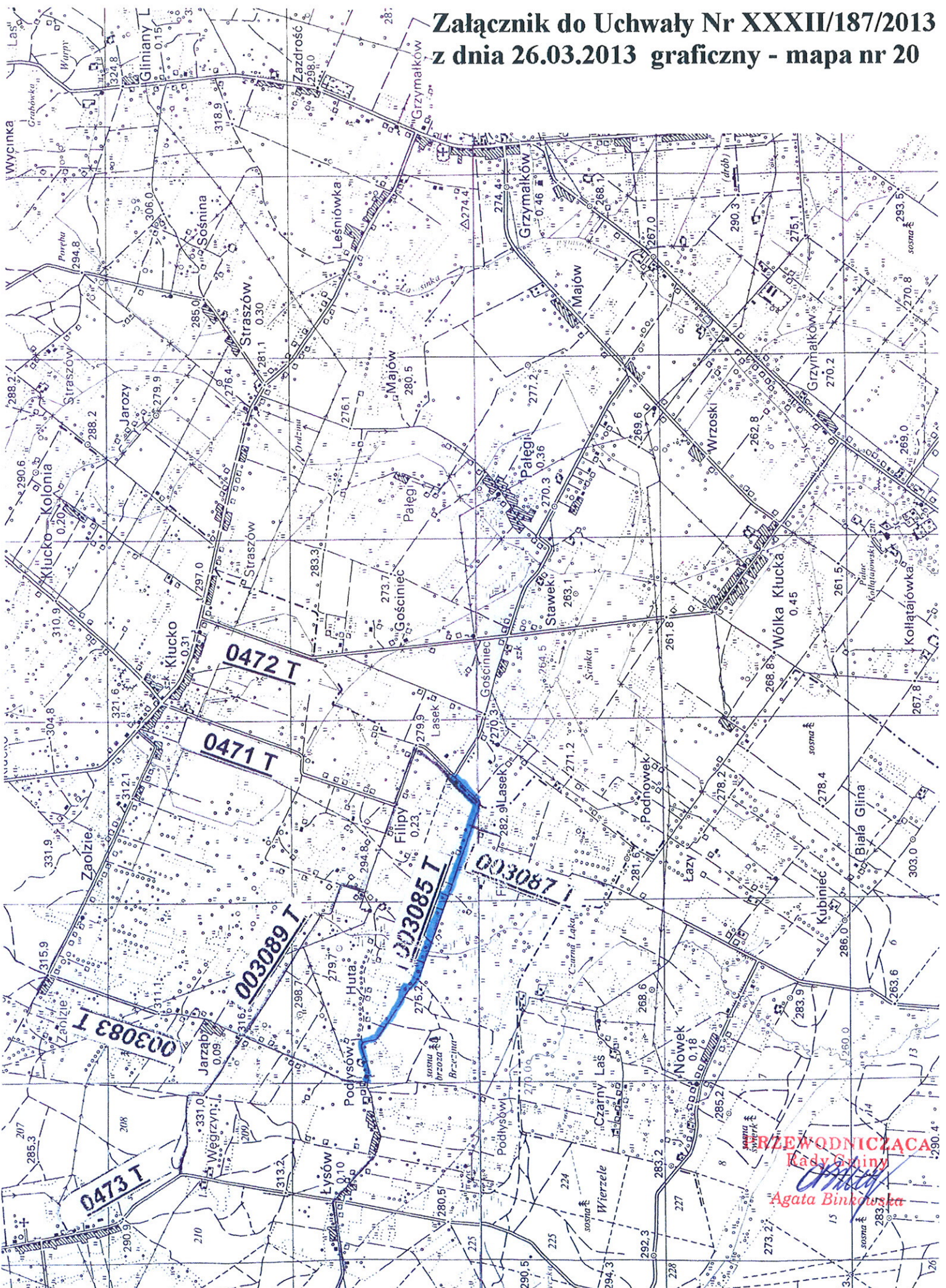
**Załącznik do Uchwały Nr XXXII/187/2013
z dnia 26.03.2013 graficzny - mapa nr 19**



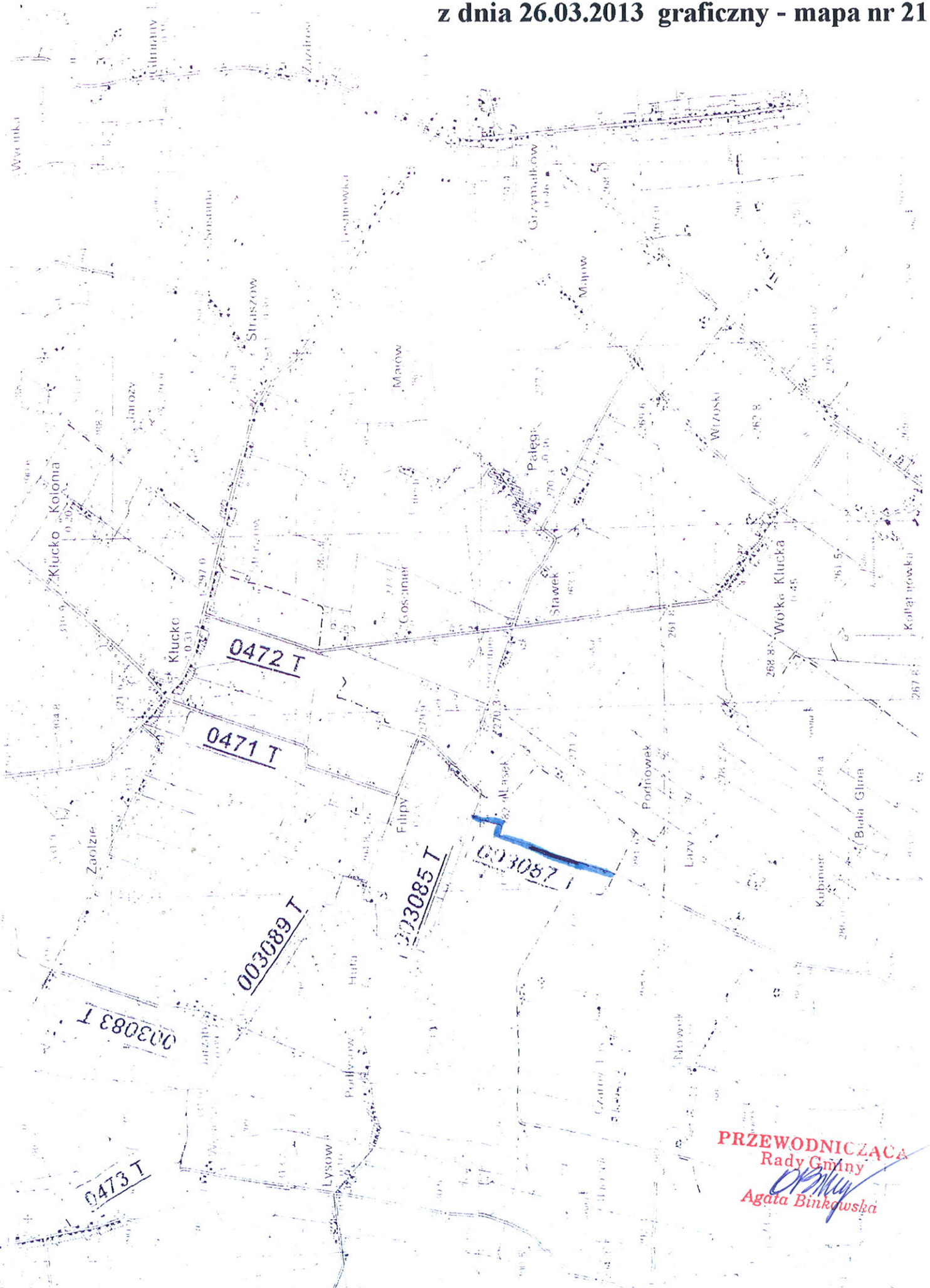
PRZEWODNICZĄCA
Rady Gminy
Agata Binkowska

003076

**Załącznik do Uchwały Nr XXXII/187/2013
z dnia 26.03.2013 graficzny - mapa nr 20**



**Załącznik do Uchwały Nr XXXII/187/2013
z dnia 26.03.2013 graficzny - mapa nr 21**



PRZEWODNICZĄCA
Rady Gminy
Opinij
Agata Binkowska

**Załącznik do Uchwały Nr XXXII/187/2013
z dnia 26.03.2013 graficzny - mapa nr 22**

