

# STUDIUM UWARUNKOWAŃ I KIERUNKÓW ZAGOSPODAROWANIA PRZESTRZENNEGO GMINY RADOSZYCE



## UWARUNKOWANIA PRZYRODNICZO - KULTUROWE SKALA 1:10 000

- I. UWARUNKOWANIA PRZYRODNICZE ORAZ ZAPROJEKTA DLA PLANI GOSPODARSTWA BUDOWNIA PRZESTRZENNEGO
- 1.1. SYSTEMY TERENOWO-ORNIKOWE
  - 1.2. WCHODZĄCYCH W SKŁAD SYSTEMU BOCWET:
  - 1.3. OPERACYJNA GRANICA WIEŚI ENDOLOGICZNEJ
  - 1.4. OPERACYJNA GRANICA WIEŚI ENDOLOGICZNEJ
  - 1.5. OPERACYJNA GRANICA WIEŚI ENDOLOGICZNEJ
  - 1.6. OPERACYJNA GRANICA WIEŚI ENDOLOGICZNEJ
  - 1.7. OPERACYJNA GRANICA WIEŚI ENDOLOGICZNEJ
  - 1.8. OPERACYJNA GRANICA WIEŚI ENDOLOGICZNEJ
  - 1.9. OPERACYJNA GRANICA WIEŚI ENDOLOGICZNEJ
  - 1.10. OPERACYJNA GRANICA WIEŚI ENDOLOGICZNEJ
  - 1.11. OPERACYJNA GRANICA WIEŚI ENDOLOGICZNEJ
  - 1.12. OPERACYJNA GRANICA WIEŚI ENDOLOGICZNEJ
  - 1.13. OPERACYJNA GRANICA WIEŚI ENDOLOGICZNEJ
  - 1.14. OPERACYJNA GRANICA WIEŚI ENDOLOGICZNEJ
  - 1.15. OPERACYJNA GRANICA WIEŚI ENDOLOGICZNEJ
  - 1.16. OPERACYJNA GRANICA WIEŚI ENDOLOGICZNEJ
  - 1.17. OPERACYJNA GRANICA WIEŚI ENDOLOGICZNEJ
  - 1.18. OPERACYJNA GRANICA WIEŚI ENDOLOGICZNEJ
  - 1.19. OPERACYJNA GRANICA WIEŚI ENDOLOGICZNEJ
  - 1.20. OPERACYJNA GRANICA WIEŚI ENDOLOGICZNEJ

- 2.1. GRANICA WIEŚI ENDOLOGICZNEJ
- 2.2. GRANICA WIEŚI ENDOLOGICZNEJ
- 2.3. GRANICA WIEŚI ENDOLOGICZNEJ
- 2.4. GRANICA WIEŚI ENDOLOGICZNEJ
- 2.5. GRANICA WIEŚI ENDOLOGICZNEJ
- 2.6. GRANICA WIEŚI ENDOLOGICZNEJ
- 2.7. GRANICA WIEŚI ENDOLOGICZNEJ
- 2.8. GRANICA WIEŚI ENDOLOGICZNEJ
- 2.9. GRANICA WIEŚI ENDOLOGICZNEJ
- 2.10. GRANICA WIEŚI ENDOLOGICZNEJ
- 2.11. GRANICA WIEŚI ENDOLOGICZNEJ
- 2.12. GRANICA WIEŚI ENDOLOGICZNEJ
- 2.13. GRANICA WIEŚI ENDOLOGICZNEJ
- 2.14. GRANICA WIEŚI ENDOLOGICZNEJ
- 2.15. GRANICA WIEŚI ENDOLOGICZNEJ
- 2.16. GRANICA WIEŚI ENDOLOGICZNEJ
- 2.17. GRANICA WIEŚI ENDOLOGICZNEJ
- 2.18. GRANICA WIEŚI ENDOLOGICZNEJ
- 2.19. GRANICA WIEŚI ENDOLOGICZNEJ
- 2.20. GRANICA WIEŚI ENDOLOGICZNEJ

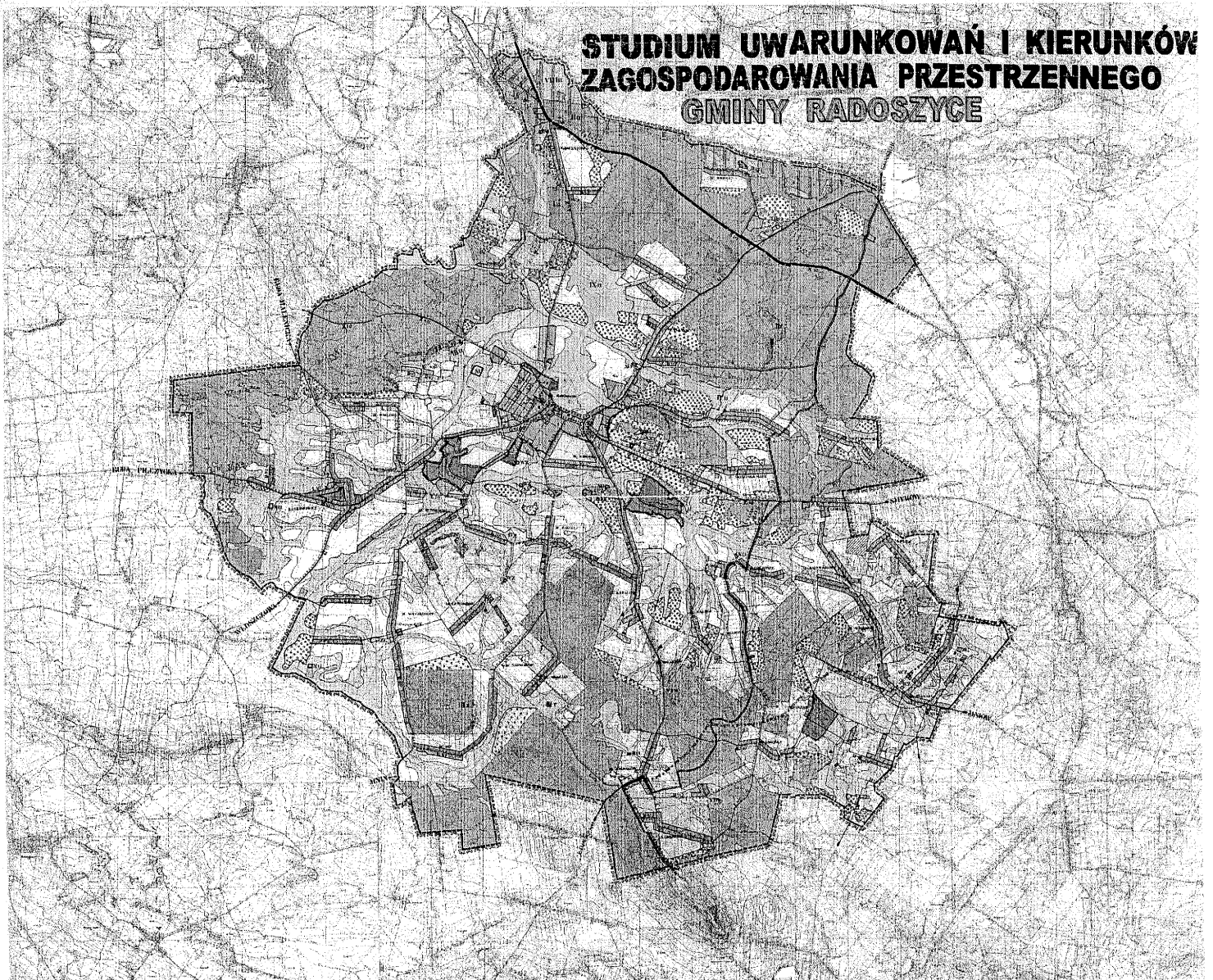
- 3.1. LASY
- 3.2. LASY PRZYRODNE
- 3.3. LASY PRZYRODNE
- 3.4. LASY PRZYRODNE
- 3.5. LASY PRZYRODNE
- 3.6. LASY PRZYRODNE
- 3.7. LASY PRZYRODNE
- 3.8. LASY PRZYRODNE
- 3.9. LASY PRZYRODNE
- 3.10. LASY PRZYRODNE
- 3.11. LASY PRZYRODNE
- 3.12. LASY PRZYRODNE
- 3.13. LASY PRZYRODNE
- 3.14. LASY PRZYRODNE
- 3.15. LASY PRZYRODNE
- 3.16. LASY PRZYRODNE
- 3.17. LASY PRZYRODNE
- 3.18. LASY PRZYRODNE
- 3.19. LASY PRZYRODNE
- 3.20. LASY PRZYRODNE

- II. UWARUNKOWANIA KULTUROWE
- 4.1. GRANICE WIEŚI ENDOLOGICZNEJ
  - 4.2. GRANICE WIEŚI ENDOLOGICZNEJ
  - 4.3. GRANICE WIEŚI ENDOLOGICZNEJ
  - 4.4. GRANICE WIEŚI ENDOLOGICZNEJ
  - 4.5. GRANICE WIEŚI ENDOLOGICZNEJ
  - 4.6. GRANICE WIEŚI ENDOLOGICZNEJ
  - 4.7. GRANICE WIEŚI ENDOLOGICZNEJ
  - 4.8. GRANICE WIEŚI ENDOLOGICZNEJ
  - 4.9. GRANICE WIEŚI ENDOLOGICZNEJ
  - 4.10. GRANICE WIEŚI ENDOLOGICZNEJ
  - 4.11. GRANICE WIEŚI ENDOLOGICZNEJ
  - 4.12. GRANICE WIEŚI ENDOLOGICZNEJ
  - 4.13. GRANICE WIEŚI ENDOLOGICZNEJ
  - 4.14. GRANICE WIEŚI ENDOLOGICZNEJ
  - 4.15. GRANICE WIEŚI ENDOLOGICZNEJ
  - 4.16. GRANICE WIEŚI ENDOLOGICZNEJ
  - 4.17. GRANICE WIEŚI ENDOLOGICZNEJ
  - 4.18. GRANICE WIEŚI ENDOLOGICZNEJ
  - 4.19. GRANICE WIEŚI ENDOLOGICZNEJ
  - 4.20. GRANICE WIEŚI ENDOLOGICZNEJ

ZAŁĄCZNIK GRAFICZNY Nr1 do uzasadnienia

PRZEWODNIC  
Rady Gminy  
*Agata Binkowska*

# STUDIUM UWARUNKOWAŃ I KIERUNKÓW ZAGOSPODAROWANIA PRZESTRZENNEGO GMINY RADOSZYCE



## KIERUNKI ZAGOSPODAROWANIA PRZESTRZENNEGO

SKALA 1:10 000

### I. NIEKORISTOWANE TERENY I TERENY PRZEZYMOCZNYCH

- 1.1 NIEKORISTOWANE TERENY I TERENY PRZEZYMOCZNYCH
- 1.2 NIEKORISTOWANE TERENY I TERENY PRZEZYMOCZNYCH
- 1.3 NIEKORISTOWANE TERENY I TERENY PRZEZYMOCZNYCH
- 1.4 NIEKORISTOWANE TERENY I TERENY PRZEZYMOCZNYCH
- 1.5 NIEKORISTOWANE TERENY I TERENY PRZEZYMOCZNYCH
- 1.6 NIEKORISTOWANE TERENY I TERENY PRZEZYMOCZNYCH
- 1.7 NIEKORISTOWANE TERENY I TERENY PRZEZYMOCZNYCH
- 1.8 NIEKORISTOWANE TERENY I TERENY PRZEZYMOCZNYCH
- 1.9 NIEKORISTOWANE TERENY I TERENY PRZEZYMOCZNYCH
- 1.10 NIEKORISTOWANE TERENY I TERENY PRZEZYMOCZNYCH
- 1.11 NIEKORISTOWANE TERENY I TERENY PRZEZYMOCZNYCH
- 1.12 NIEKORISTOWANE TERENY I TERENY PRZEZYMOCZNYCH
- 1.13 NIEKORISTOWANE TERENY I TERENY PRZEZYMOCZNYCH
- 1.14 NIEKORISTOWANE TERENY I TERENY PRZEZYMOCZNYCH
- 1.15 NIEKORISTOWANE TERENY I TERENY PRZEZYMOCZNYCH
- 1.16 NIEKORISTOWANE TERENY I TERENY PRZEZYMOCZNYCH
- 1.17 NIEKORISTOWANE TERENY I TERENY PRZEZYMOCZNYCH
- 1.18 NIEKORISTOWANE TERENY I TERENY PRZEZYMOCZNYCH
- 1.19 NIEKORISTOWANE TERENY I TERENY PRZEZYMOCZNYCH
- 1.20 NIEKORISTOWANE TERENY I TERENY PRZEZYMOCZNYCH

### II. TERENY OGRÓDOWE I TERENY OGRÓDOWE

- 2.1 TERENY OGRÓDOWE I TERENY OGRÓDOWE
- 2.2 TERENY OGRÓDOWE I TERENY OGRÓDOWE
- 2.3 TERENY OGRÓDOWE I TERENY OGRÓDOWE
- 2.4 TERENY OGRÓDOWE I TERENY OGRÓDOWE
- 2.5 TERENY OGRÓDOWE I TERENY OGRÓDOWE
- 2.6 TERENY OGRÓDOWE I TERENY OGRÓDOWE
- 2.7 TERENY OGRÓDOWE I TERENY OGRÓDOWE
- 2.8 TERENY OGRÓDOWE I TERENY OGRÓDOWE
- 2.9 TERENY OGRÓDOWE I TERENY OGRÓDOWE
- 2.10 TERENY OGRÓDOWE I TERENY OGRÓDOWE
- 2.11 TERENY OGRÓDOWE I TERENY OGRÓDOWE
- 2.12 TERENY OGRÓDOWE I TERENY OGRÓDOWE
- 2.13 TERENY OGRÓDOWE I TERENY OGRÓDOWE
- 2.14 TERENY OGRÓDOWE I TERENY OGRÓDOWE
- 2.15 TERENY OGRÓDOWE I TERENY OGRÓDOWE
- 2.16 TERENY OGRÓDOWE I TERENY OGRÓDOWE
- 2.17 TERENY OGRÓDOWE I TERENY OGRÓDOWE
- 2.18 TERENY OGRÓDOWE I TERENY OGRÓDOWE
- 2.19 TERENY OGRÓDOWE I TERENY OGRÓDOWE
- 2.20 TERENY OGRÓDOWE I TERENY OGRÓDOWE

### III. TERENY PRZEZYMOCZNE

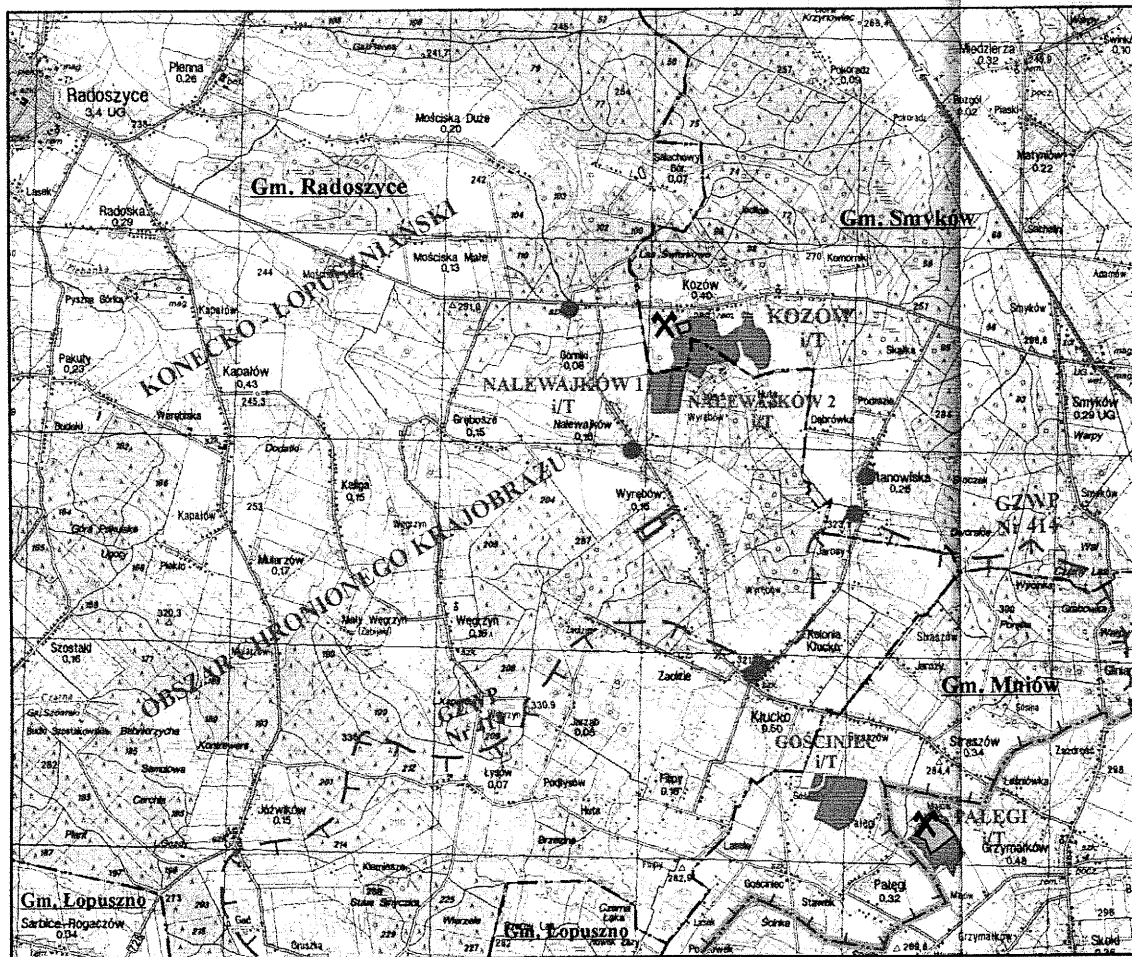
- 3.1 TERENY PRZEZYMOCZNE
- 3.2 TERENY PRZEZYMOCZNE
- 3.3 TERENY PRZEZYMOCZNE
- 3.4 TERENY PRZEZYMOCZNE
- 3.5 TERENY PRZEZYMOCZNE
- 3.6 TERENY PRZEZYMOCZNE
- 3.7 TERENY PRZEZYMOCZNE
- 3.8 TERENY PRZEZYMOCZNE
- 3.9 TERENY PRZEZYMOCZNE
- 3.10 TERENY PRZEZYMOCZNE
- 3.11 TERENY PRZEZYMOCZNE
- 3.12 TERENY PRZEZYMOCZNE
- 3.13 TERENY PRZEZYMOCZNE
- 3.14 TERENY PRZEZYMOCZNE
- 3.15 TERENY PRZEZYMOCZNE
- 3.16 TERENY PRZEZYMOCZNE
- 3.17 TERENY PRZEZYMOCZNE
- 3.18 TERENY PRZEZYMOCZNE
- 3.19 TERENY PRZEZYMOCZNE
- 3.20 TERENY PRZEZYMOCZNE

### IV. TERENY PRZEZYMOCZNE








- 4.1 TERENY PRZEZYMOCZNE
- 4.2 TERENY PRZEZYMOCZNE
- 4.3 TERENY PRZEZYMOCZNE
- 4.4 TERENY PRZEZYMOCZNE
- 4.5 TERENY PRZEZYMOCZNE
- 4.6 TERENY PRZEZYMOCZNE
- 4.7 TERENY PRZEZYMOCZNE
- 4.8 TERENY PRZEZYMOCZNE
- 4.9 TERENY PRZEZYMOCZNE
- 4.10 TERENY PRZEZYMOCZNE
- 4.11 TERENY PRZEZYMOCZNE
- 4.12 TERENY PRZEZYMOCZNE
- 4.13 TERENY PRZEZYMOCZNE
- 4.14 TERENY PRZEZYMOCZNE
- 4.15 TERENY PRZEZYMOCZNE
- 4.16 TERENY PRZEZYMOCZNE
- 4.17 TERENY PRZEZYMOCZNE
- 4.18 TERENY PRZEZYMOCZNE
- 4.19 TERENY PRZEZYMOCZNE
- 4.20 TERENY PRZEZYMOCZNE

ZAŁĄCZNIK GRAFICZNY Nr2 do uzasadnienia

PRZEWODNICZĄCA  
Rady Gminy  
*Agata Binkowska*  
Agata Binkowska



### Objaśnienia:

-  - granica Głównego Zbiornika Wód Podziemnych Nr 414 (Zagnańsk)
-  - ujęcia wód podziemnych (zaznaczono położone najbliżej obszaru zamierzonej działalności)
-  - granica Konecko-Łopuszniańskiego Obszaru Chronionego Krajobrazu (K-ŁOChK)
- PAŁĘGI**  
 i/T - obszar istniejącego złoża (udokumentowanego w kat. C<sub>1</sub> lub C<sub>2</sub>); jego nazwa, rodzaj i wiek kopaliny (i - iły; T - trias)
-  - kopalnia czynna
-  - granica własności Inwestora
-  - granica złoża "Wyrębów" (przebieg orientacyjny)

Mapa topograficzna rejonu złoża z elementami ochrony środowiska.

(wg opracowania - mgr D. Wieczorek, mgr inż. A. Stoiński)

Skala 1:50000


Załącznik graficzny Nr 3


**PRZEWODNICZĄCA**  
Rady Gminy  
*Agata Binkowska*  
Agata Binkowska





## Objaśnienia:


--- - granica gminy, nazwa gminy


 - granica złoża "Kozów" w kat. C<sub>13</sub>,  
rodzaj i wiek kopaliny (i - iły, T - trias)


 - granica złoża "Nalewajków 1" w kat. C<sub>1</sub>

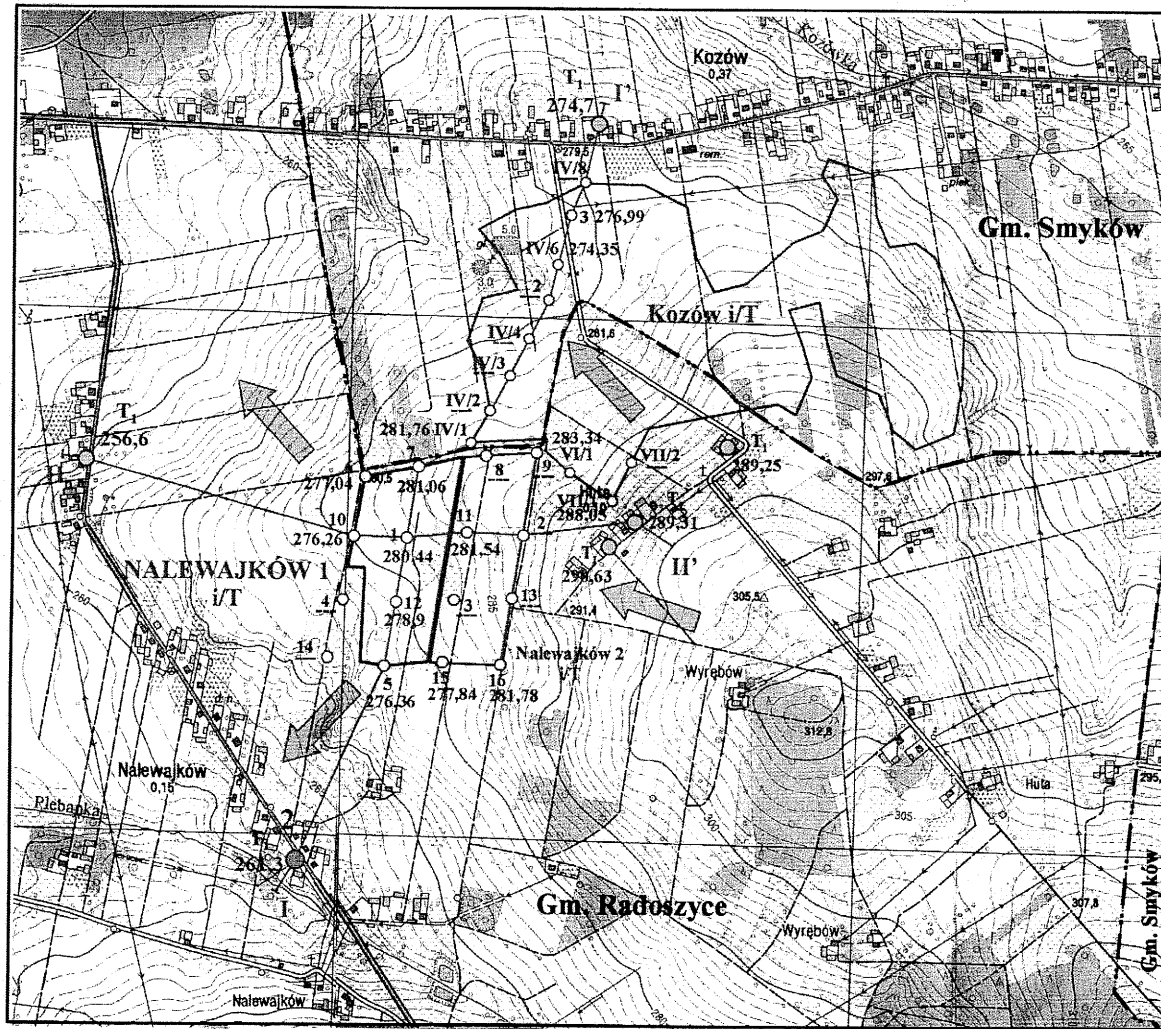
 - granica złoża "Nalewajków 2" w kat. C<sub>1</sub>

 - studnia wiercona:  
T<sub>1</sub> - wiek ujętej warstwy wodonosnej: T<sub>1</sub> - trias dolny,  
261,3 - rzędna zwierciadła wody w m npm (poziom piezometryczny)

 - studnie kopane:  
256,6 - rzędna zwierciadła wody w m npm (poziom piezometryczny)

 8 - otwory złożowe: numer otworu, rzędna zwierciadła  
269,25 - wody w m npm (poziom piezometryczny),  
— - otwór suchy, błędny pomiar wody lub wody zawieszona  
w czwartorzędzie

 - kierunek przepływu wód podziemnych



Wyciąg z raportu przewidywanego oddziaływania na środowisko eksploatacji złoża  
iłwców i mułowców dolnotriasowych "Nalewajków 1" i "Nalewajków 2"

(wg opracowania - mgr D. Wieczorek, mgr inż. A. Stoiński)

Mapa rejonu złoża z elementami hydrologii i hydrogeologii. Skala 1:10000

Załącznik graficzny Nr 4  
PRZEWODNICZĄCA  
Rady Gminy  
*Agata Binkowska*  
Agata Binkowska