



WOJEWÓDZTWO
ŚWIĘTOKRZYSKIE



Program
Rozwoju
Obszarów
Wiejskich
na lata 2007-2013

Plan Odnowy Miejscowości KAPALÓW na lata 2010 - 2018

gmina Radoszyce, powiat konecki,
woj. świętokrzyskie



SPIS TREŚCI:		
Wstęp.....		2
1. Charakterystyka miejscowości.....		11
2. Stan infrastruktury technicznej miejscowości Radoszyce.....		19
3. Infrastruktura społeczna.....		21
4. Analiza zasobów miejscowości.....		23
5. Kluczowe obszary problemowe.....		24
6. Ocena mocnych i słabych stron miejscowości.....		25
7. Kierunki rozwoju miejscowości.....		27
8. Zadania wskazane przez mieszkańców miejscowości Kapałów jako priorytetowe do realizacji w latach 2010-2018.....		31
9. Szacunkowe koszty zadania priorytetowego.....		33
10. Harmonogram rzeczowo – finansowy zadania priorytetowego.....		35
11. Realizacja Planu Odnowy Miejscowości Kapałów.....		36
12. Wdrażanie i monitoring.....		36
13. Aktualizacja.....		37

Wstęp.

Rozwój i odnowa terenów wiejskich to jedno z kluczowych wyzwań, jakie stoją przed władzami wszystkich szczebli administracji. Plan Odnowy Miejscowości jest jednym z najważniejszych elementów odnowy wsi, jej rozwoju oraz poprawy warunków pracy i życia mieszkańców. Sporządzenie i uchwalenie takiego dokumentu stanowi niezbędny warunek przy aplikowaniu o środki finansowe w ramach „Programu Rozwoju Obszarów Wiejskich na lata 2007-2013” do działania „Odnowa i rozwój wsi”. Jego celem jest poprawa jakości życia na obszarach wiejskich poprzez zaspokojenie potrzeb społecznych i kulturalnych mieszkańców wsi oraz promowanie obszarów wiejskich. Działanie ma umożliwić rozwój tożsamości społeczności lokalnych, zachowanie ich dziedzictwa kulturowego oraz podnieść atrakcyjność turystyczną i inwestycyjną.

Opracowanie Planu Odnowy Miejscowości to wyzwanie, przed którym stanęły wszystkie aktywne społeczności lokalne zaangażowane w działania rozwojowe podejmowane na terenie ich „małych ojczyzn”. Opracowanie, a następnie wdrożenie Planu Odnowy wiąże się z określonymi korzyściami dla społeczności lokalnej:

- możliwość korzystania z funduszy strukturalnych UE i innych zewnętrznych źródeł finansowania działań rozwojowych,
- wzrost atrakcyjności życia społeczno – kulturalnego,
- wdrażanie pozytywnych zmian akceptowanych przez mieszkańców,
- wzrost wartości majątku komunalnego – nieruchomości,
- aktywizacja społeczności lokalnej – wzrost tożsamości z miejscem zamieszkania i stopnia - integracji mieszkańców wokół działania na rzecz własnego środowiska – miejscowości.

Plan Odnowy Miejscowości jest jednym z najważniejszych elementów odnowy wsi, jej rozwoju oraz poprawy warunków pracy i życia mieszkańców. Sporządzenie i uchwalenie takiego dokumentu stanowi niezbędny warunek przy aplikowaniu o środki finansowe w ramach „Programu Rozwoju Obszarów Wiejskich 2007-2013” działanie „Odnowa i rozwój wsi”, jak również stanowić będzie wytyczne dla władz Gminy Radoszyce przy opracowaniu kierunków rozwoju miejscowości Kapałów.

Celem działania „Odnowa i rozwój wsi” jest poprawa jakości życia na obszarach wiejskich poprzez zaspokojenie potrzeb społecznych i kulturalnych mieszkańców wsi oraz promowanie obszarów wiejskich. Działanie umożliwi rozwój tożsamości społeczności

wiejskiej, zachowanie dziedzictwa kulturowego i specyfiki obszarów wiejskich oraz wpłynie na wzrost ich atrakcyjności turystycznej i inwestycyjnej.

W ramach działania pomocą finansową zostaną objęte projekty dotyczące:

1. budowy, przebudowy, remontu lub wyposażenia obiektów:
 - a) pełniących funkcje publiczne, społeczno-kulturalne, rekreacyjne i sportowe,
 - b) służących promocji obszarów wiejskich, w tym propagowaniu i zachowaniu dziedzictwa historycznego, tradycji, sztuki oraz kultury;
2. kształtowania obszaru przestrzeni publicznej;
3. budowy, remontu lub przebudowy infrastruktury związanej z rozwojem funkcji turystycznych, sportowych lub społeczno-kulturalnych;
4. zakupu obiektów charakterystycznych dla tradycji budownictwa w danym regionie, w tym budynków będących zabytkami, z przeznaczeniem na cele publiczne;
5. odnawiania, eksponowania lub konserwacji lokalnych pomników historycznych, budynków będących zabytkami lub miejsc pamięci;
6. kultywowania tradycji społeczności lokalnej oraz tradycyjnych zawodów.

Obszarem realizacji Planu Odnowy Miejscowości Kapałów jest obszar tej miejscowości.

Niniejsze opracowanie zawiera charakterystykę miejscowości, inwentaryzację zasobów służącą ujęciu stanu rzeczywistego, analizę SWOT czyli mocne i słabe strony miejscowości, planowane kierunki rozwoju, przedsięwzięcia wraz z szacunkowym kosztorysem i harmonogramem działań.

Niniejszy plan jest planem otwartym stwarzającym możliwość aktualizacji w zależności od potrzeb społecznych i uwarunkowań finansowych. Oznacza to, że mogą być dopisywane nowe zadania, a także to, że może zmienić się kolejność ich realizacji w zależności od uruchomienia i dostępu do funduszy UE.

Uwarunkowania Planu Odnowy Miejscowości polegają na tym, że ma on zdecentralizowany, lokalny charakter, obejmuje ograniczony teren jednej miejscowości i przygotowywany jest (przy udziale przedstawicieli gminy) z inicjatywy i przez mieszkańców miejscowości.

Specyfika planu polega na tym, że jest on ukierunkowany na zagadnienia cywilizacyjno-kulturowe, koncentruje się na prostych, lokalnych przedsięwzięciach, które prowadzić mają do poprawy standardu i jakości życia mieszkańców. Ma mniej pro-

gospodarczy, a bardziej pro-społeczny i pro-kulturowy charakter. I dzięki temu może stanowić doskonale uzupełnienie strategii rozwoju całej gminy, która zazwyczaj koncentruje się na zagadnieniach infrastrukturalnych i gospodarczych.

Celem planu jest podtrzymanie lub odtworzenie atrakcyjności wsi jako miejsca zamieszkania i zaplanowanie oraz przeprowadzenie tego w sposób dostępny, oczekiwany i popierany oraz wykonalny dla lokalnej społeczności. Jest to szczególnie ważne w dzisiejszej sytuacji, gdy miasta oferują konkurencyjną alternatywę zamieszkania, a rolnictwo traci swą atrakcyjność jako źródło utrzymania, co prowadzi m.in. do migracji młodych ludzi, szczególnie tych lepiej wykształconych ze wsi do miasta.

Idea odnowy wsi wyrasta z przekonania, że odnowiona, doinwestowana i ożywiona kulturowo wieś odzyska swoją atrakcyjność jako miejsce zamieszkania, zapewni swoim mieszkańcom godziwy standard i jakość życia oraz zdoła zatrzymać młodzież na miejscu. Nie jako „mini-miasto”, wysoko zurbanizowana i konkurująca z ośrodkami miejskimi bogactwem oferty, ale właśnie jako „nowa wieś”, nowoczesna, lecz ceniąca i zachowująca swój wiejski charakter i kulturową specyfikę.

Plan Odnowy ma więc charakter „planu małych kroków”, ale w kierunku wielkich celów. Małych kroków, które podejmowane przez mieszkańców przy finansowym i organizacyjnym wsparciu gminy doprowadzić mają do trwałej poprawy miejscowych warunków życia.

Korzyści wynikające z posiadania Planu Odnowy:

1. Plan umożliwi efektywne gospodarowanie zasobami takimi, jak środowisko, ludzie, infrastruktura i środki finansowe.
2. Zapisanie tego procesu w formie dokumentu umożliwi stałą ocenę postępów i korygowanie błędów przez wszystkich członków społeczności lokalnej.
3. Dokument umożliwi zaangażowanie władz lokalnych oraz mieszkańców w planowanie swojej przyszłości. Uwzględnienie różnych opinii, pomysłów i koncepcji często wymaga consensusu. Osiągnięty na drodze otwartej dyskusji pozwala na wypracowanie strategii, z którą będzie identyfikowała się społeczność lokalna.
4. Tworzenie Planu Odnowy sprzyja realistycznej ocenie mocnych i słabych stron miejscowości a przez to przyjrzenie się możliwościom oraz potencjalnym problemom, które mogą się pojawić w przyszłości. W ten sposób można uniknąć wielu trudności.

Podstawą tworzenia Planu Odnowy jest zdanie sobie sprawy z lokalnych zasobów i potencjałów, zmobilizowanie ich, zainwestowanie w rozwój i stworzenie systemu działań partnerskich tak, aby uzyskać efekt żywołowego przyrastania inicjatyw i kumulowania się ich skutków.

Projekt wprowadzonych do Planu zadań powstał w oparciu o wytyczne środowiska lokalnego i konsultacji społecznych.

Podstawą rozwoju miejscowości Kapałów jest dokument pod nazwą „Plan Odnowy Miejscowości Kapałów na lata 2010-2018”, który określa wizję, cele i kierunki działania wraz z zadaniami inwestycyjnymi na okres 8 lat. Dokument ten został wypracowany metodami oddolnymi przez zespół roboczy, składający się z pracowników Referatu Promocji i Spraw Społecznych Urzędu Gminy Radoszyce. Podstawą pracy zespołu roboczego były wyniki ankiet wypełnianych przez mieszkańców miejscowości Kapałów, podczas spotkania sołeckiego.

Uczestnicy debat strategicznych reprezentujący miejscowość Kapałów.

W dniu 15 stycznia 2010 r. odbyło się w budynku Szkoły Podstawowej zebranie mieszkańców miejscowości Kapałów.



W

toku debaty uczestnicy określili główne problemy, z którymi boryka się miejscowość, wskazali negatywne skutki wynikające z sygnalizowanych niedostatków, nakreślili możliwości poprawy istniejącego stanu oraz wypracowali wizję rozwoju miejscowości do roku 2018. Ponadto uczestnikom spotkania rozdano ankiety, której wyniki uwzględniono w niniejszym opracowaniu.

Metodologia

Zbieranie danych potrzebnych do opracowania i wdrożenia „Planu Odnowy Miejscowości Kapałów na lata 2010-2018” oraz opracowanie planów, projektów i procedur wymagało użycia następujących metod:

- badania literaturowe (głównie w zakresie dokumentacji),
- „burza mózgów”,
- obserwacja uczestnicząca,
- prezentacje za pomocą flipczartów i rzutników multimedialnych,
- analiza strategiczna SWOT.

Obszar i czas realizacji Planu Odnowy Miejscowości.

Plan Odnowy Miejscowości jest kompleksowym dokumentem określającym projekty niezbędne do realizacji na terenie miejscowości Kapałów w latach 2010 – 2018. Jest on zgodny z priorytetami i celami dokumentów planistycznych wyższego rzędu (powiatowymi, regionalnymi, krajowymi i UE).

Plan Odnowy Miejscowości przedstawia sytuację społeczno-gospodarczą miejscowości Kapałów, formułuje problemy, zadania i projekty, których realizacja pozwoli osiągnąć oczekiwany poziom rozwoju. Jest narzędziem umożliwiającym podejmowanie efektywnych decyzji finansowych związanych z angażowaniem środków własnych gminy jak i ubieganiem się o środki ze źródeł zewnętrznych.

1. Charakterystyka miejscowości.

Położenie geograficzne.



Gmina Radoszyce na tle kraju i województwa.





Sołectwo Kapałów na tle Gminy Radoszyce.

Kapałów są miejscowością położoną na Wyżynie Małopolskiej, u podnóża Gór Świętokrzyskich. Sołectwo Kapałów obejmuje swoim obszarem 3,13km² i położone jest w środkowej części gminy, na południe od Radoszyc.

Kapałów jest miejscowością leżącą w całości w granicach administracyjnych Gminy Radoszyce. Gmina o łącznej powierzchni 147 km² wchodzi w skład powiatu koneckiego i graniczy z sześcioma gminami: Ruda Maleniecka, Końskie, Smyków, Mniów, Łopuszno, Słupia Konecka. Gmina Radoszyce położona jest w obrębie Płaskowyżu Suchedniowskiego (północno-wschodnia i środkowa część gminy, która na tym terenie cechuje się mało urozmaiconą rzeźbą). W południowej części gminy od Jakimowic w kierunku Góry Dobrzeszowskiej rozciąga się zachodnia część Pasma Obłęgorskiego. Występuje tu

największe zróżnicowanie rzeźby w obrębie całej gminy, bowiem wysokości względne w obrębie stoków dochodzą do około 70 m.

Zachodnia część gminy aż po Radoszyce położona jest w obrębie Wzgórz Opoczyńskich. Teren ten charakteryzuje się mało urozmaiconą rzeźbą a jedynie w obrębie ostańcowych wzniesień występują większe deniwelacje.

Charakterystyczną cechą powiatu koneckiego jest wysoka lesistość, która sięga 50% całkowitej powierzchni oraz znaczna powierzchnia wód i zbiorników wodnych (996ha), m.in. w Sielpi (60 ha), Maleńcu (27 ha), Górnym Młynie (5,5 ha), Baryczy (3,5 ha) oraz Starej Kuźnicy (2,1 ha). Przez powiat konecki przepływa kilkanaście rzek. Największe znaczenie ma rzeka Czarna Konecka przepływająca przez sześć gmin, w tym przez gminę Radoszyce.

Na podstawie wyników klasyfikacji odcinkowej rzek województwa świętokrzyskiego stwierdzono, że Czarna Konecka pod względem zanieczyszczeń fizyko-chemicznych należy do III klasy czystości. Pod względem bakteriologicznym Czarna Konecka jest jedną z najczystszych rzek i zakwalifikowana jest odcinkowo do I i II klasy czystości. Kapałów leżą na północno-zachodnim obrzeżu gór Świętokrzyskich na działale wodnym rzek Czarnej Malenieckiej i Czarnej Pilczyckiej. Miejscowość obejmuje swoim obszarem prawie 1300h w tym 400h lasu. Ziemie posiada bardzo zróżnicowane, od podmokłych i piaszczystych do rędzin na podłożu skał wapiennych.

Teren gminy Radoszyce w całości znajduje się w granicach Konecko - Łopuszańskiego Obszaru Chronionego Krajobrazu ustanowionego rozporządzeniem nr 12/95 Wojewody Kieleckiego z dnia 29 września 1995 roku (Dz.U. Województwa Świętokrzyskiego Nr 21, poz. 145).

Krótką historia.

W XIX wieku wieś nosiła nazwę *Kopałów* i należała do gminy Grodzisko. Wg Słownika geograficznego Królestwa Polskiego w latach 80 w XIX wieku miejscowość miała 56 domów, 331 mieszkańców, 588 mórg ziemi włościańskiej i 1 morgę ziemi rządowej. W latach 1975-1998 miejscowość Kapałów należała administracyjnie do województwa kieleckiego, natomiast od roku 1998 do województwa świętokrzyskiego. Od 1986 r. wieś Kapałów należy do Gminy Radoszyce.

Charakterystyka stanu istniejącego zagospodarowania przestrzennego gminy i Kapałowa.

Gmina Radoszyce położona jest w obrębie Płaskowyżu Suchedniowskiego (północno-wschodnia i środkowa część gminy, która na tym terenie cechuje się mało urozmaiconą rzeźbą). W południowej części gminy od Jakimowic w kierunku Góry Dobrzeszowskiej rozciąga się zachodnia część Pasma Oblęgarskiego. Występuje tu największe zróżnicowanie rzeźby w obrębie całej gminy, bowiem wysokości względne w obrębie stoków dochodzą do około 70 m. Pod względem geograficznym Kapałów znajdują się na Wyżynie Małopolskiej, u podnóża Gór Świętokrzyskich. obrębie makroregionu Wyżyn: Kielecko - Sandomierskiej i Przedborskiej.

Na strukturę przestrzenną gminy składają się obszary zabudowane i obszary niezabudowane. W strukturze gminy dominują lasy oraz struktura przestrzenna Radoszyc. Obszarami zabudowanymi jest zabudowa wsi wkomponowana w czytelny układ komunikacyjny, stanowiący podstawowy szkielet przestrzenny gminy. Praktycznie wszystkie wsie z obszaru gminy Radoszyce, w tym Kapałów, mają charakter ulicówek. Zabudowa wsi skoncentrowana jest głównie wzdłuż drogi wojewódzkiej nr 728 relacji Grójec-Jędrzejów. W południowej części znajduje się przysiółek wsi zwany „Piekielko” skupiający kilkanaście domostw.

Charakterystyka istniejących zasobów dziedzictwa kulturowego.

Zasoby sołectwa to wszelkie elementy materialne i niematerialne wsi oraz otaczającego ją obszaru, które mogą być wykorzystane obecnie bądź w przyszłości przy budowaniu czy realizacji publicznych i prywatnych przedsięwzięć odnowy wsi. Przy analizie zasobów wzięto pod uwagę następujące ich kategorie: środowisko przyrodnicze, środowisko kulturowe, dziedzictwo religijne i historyczne, obiekty, tereny, infrastruktura, gospodarka i rolnictwo, instytucje, organizacje społeczne.

Miejscowość Kapałów jak i cała Gmina Radoszyce zaliczana jest do obszarów o niskim stopniu nasycenia zabytkami, co stawia ją na odległym miejscu w woj. świętokrzyskim pod tym względem.

Ogólną charakterystykę istniejących zasobów dziedzictwa kulturowego gminy ilustrują:

a). krajobraz kulturowy ukształtowany przez:

- charakterystyczne wnętrza urbanistyczne-

najstarsza sięgająca XIV wieku część Radoszyc z czytelnym, prostokątnym rynkiem i dominantą w postaci kościoła parafialnego pod wezwaniem św. Piotra i Pawła z XVII wieku; charakterystyczne, wąskie uliczki w obrębie starej części Radoszyc, z rzadko spotykaną już zabudową usytuowaną szczytem do ulicy;

- komponenty krajobrazu otwartego-

doliny rzek: Czarna Konecka, Plebanka z Kozówką, Czarna Pilczycka;

pasmo Dobrzeszowskie stanowiący wyróżnik przestrzenny gminy oraz formułujące krajobraz naturalny;

charakterystyczne wały wydymowe (tzw. wydmy paraboliczne) znajdujące się na północ od Radoszyc, na jednej z nich położony jest zabytkowy cmentarz żydowski;

lasy – budujące krajobraz naturalny leśny i leśno-rolny;

- charakterystyczne układy wsi-

głównie ulicówki – utrwalone wzdłuż dróg zwarte ciągi zabudowy mieszkaniowej.

Do wsi wielodrożnych – należą m.in. Jakimowice, Kłucko.

b). zasób materialnych wartości kulturowych:

- obiekty archeologiczne-

w Radoszycach zachowany zamek w całości na poziomie fundamentów pod ziemią i częściowo w relikcie naziemnym „Winiarnia” – zamek królewski Kazimierza Wielkiego; pozostałości archeologiczne po średniowiecznych hutach szkła w miejscowościach: Kapałów, Lewoszków, Łysów, Mularzów, Huta.

- dziedzictwo architektoniczne w obrębie gminy Radoszyce -

na uwagę zasługują: liczne kaplice i kapliczki przydrożne, kuźnie, pozostałości po zespole dworu w Kłucku;

- charakterystyczna drewniana zabudowa -

budująca klimat wiejskich miejscowości, nieliczne już drewniane kuźnie oraz kamienne piwnice;

- liczne miejsca pamięci narodowej -

związane z udziałem miejscowej ludności w walce partyzanckiej podczas II wojny światowej (m.in. Gruszka, Wilczkowice, Grębosze, Radoszyce).

Ludność.

Liczba ludności gminy Radoszyce wynosi 9 153 mieszkańców (wg stanu na 31 grudnia 2008 r.- dane GUS) i wykazuje tendencję spadkową, podobnie do zmniejszającej się

liczby ludności powiatu, województwa i kraju. Ludność gminy Radoszyce stanowi 11% ogólnej liczby mieszkańców powiatu koneckiego i 0,7 % ogólnej liczby mieszkańców województwa.

J. m.		2005	2006	2007	2008
STAN LUDNOŚCI I RUCH NATURALNY					
Ludność wg miejsca zameldowania/zamieszkania i płci					
ogółem					
stałe miejsce zameldowania					
stan na 31 XII					
ogółem	osoba	9 266	9 225	9 167	9 153
mężczyźni	osoba	4 689	4 675	4 631	4 612
kobiety	osoba	4 577	4 550	4 536	4 541

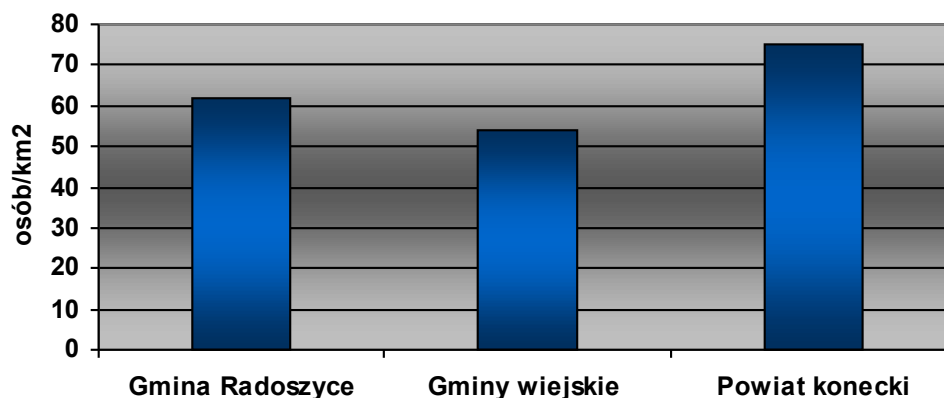
Udział ludności wg ekonomicznych grup wieku w % ludności ogółem

w wieku przedprodukcyjnym	%	22,7	22,4	21,9	21,5
w wieku produkcyjnym	%	60,1	60,3	60,8	61,1
w wieku poprodukcyjnym	%	17,2	17,2	17,3	17,3

(dane Główny Urząd statystyczny: www.stat.gov.pl)

W gminie Radoszyce średnie zagęszczenie ludności wynosi 62 osoby na km² i jest o około 20% wyższe niż w gminach wiejskich w Polsce (53 osoby/km²) oraz nieznacznie niższe niż w średnia w powiecie koneckim (74 osoby/km² wg danych GUS z 2008 r.).

Zagęszczenie ludności



Prowadzone przez demografów badania i analizy wskazują, że trwający od kilkunastu lat spadek liczby ludności jeszcze nie jest procesem zakończonym i dotyczy w coraz

większym stopniu kolejnych roczników młodzieży. Wśród przyczyn tego zjawiska wymienia się rosnący poziom wykształcenia, trudności na rynku pracy, zmniejszenie świadczeń socjalnych na rzecz rodziny, brak w polityce społecznej filozofii umacniania rodziny i generalnie trudne warunki społeczno-ekonomiczne, w jakich znalazło się pokolenie w wieku prokreacyjnym. Zgodnie z opiniami ekspertów w najbliższych latach należy liczyć się z dalszym spadkiem współczynnika dzietności z obecnej średniej 1,24 dziecka na kobietę do około 1,1 w 2010 r., po czym w latach 2010-2020 można oczekiwać niewielkiego wzrostu dzietności do wartości około 1,2.

Przyrost naturalny w gminie Radoszyce utrzymuje tendencję spadkową. Teren gminy ma przeciętne demograficzne przesłanki do rozwoju. Przyrost naturalny nie odbiega od wartości odnotowywanych dla większych jednostek terytorialnych.

W najbliższych latach migracje wewnętrzne pozostaną na obecnym niskim poziomie. Sytuację powinien zmienić spodziewany wzrost gospodarczy, którego oznaki już wystąpiły, a nowy impuls może nadać członkostwo w Unii Europejskiej. Można oczekiwać, że związany z tym wzrost mobilności przestrzennej ludności nastąpi około 2010 r. - 2011 r. i w ciągu następnych 10 lat wskaźnik migracji powróci do wielkości z początku lat dziewięćdziesiątych. W migracjach między miastem i wsią kontynuowana będzie występująca od kilku lat przewaga przemieszczeń na wieś związana ze zjawiskiem suburbanizacji. Zatem pomimo ujemnego przyrostu naturalnego, należy się spodziewać, że liczba ludności będzie spadać tylko nieznacznie, pod warunkiem stworzenia odpowiednich warunków dla życia i rozwoju gospodarczego, które przyciągną potencjalnych mieszkańców i inwestorów.

	J. m.	2005	2006	2007	2008
Ruch naturalny wg płci					
Urodzenia żywe					
ogółem	osoba	103	110	101	113
mężczyźni	osoba	60	58	49	47
kobiety	osoba	43	52	52	66
Zgony ogółem					
ogółem	osoba	99	106	99	98
Przyrost naturalny					
ogółem	osoba	4	4	2	15
mężczyźni	osoba	7	5	-7	-8
kobiety	osoba	-3	-1	9	23
Małżeństwa					
ogółem	para	56	65	66	78
Wskaźnik obciążenia demograficznego					
ludność w wieku nieprodukcyjnym na 100 osób	osoba	66,5	65,7	64,5	63,6
ludność w wieku poprodukcyjnym na 100 osób	osoba	75,6	76,7	79,3	80,5
ludność w wieku poprodukcyjnym na 100 osób	osoba	28,6	28,5	28,5	28,4

Ludność wskaźniki modułu gminnego					
ludność na 1 km ²	osoba	62	62	62	62
kobiety na 100 mężczyzn	osoba	97	96	97	98
małżeństwa na 1000 ludności	para	6,0	7,0	7,2	8,5
urodzenia żywe na 1000 ludności	osoba	11,1	11,9	11,0	12,4
zgoni na 1000 ludności	osoba	10,6	11,4	10,8	10,7
przyrost naturalny na 1000 ludności	osoba	0,4	0,4	0,2	1,6
MIGRACJE WEWNĘTRZNE I ZAGRANICZNE					
Migracje na pobyt stały gminne wg typu, kierunku i płci migrantów					
zameldowania					
w ruchu wewnętrznym					
ogółem	osoba	41	56	60	47
zagranica					
ogółem	osoba	0	0	0	3
wymeldowania					
w ruchu wewnętrznym					
ogółem	osoba	95	98	116	73
zagranica					
ogółem	osoba	1	3	4	6
saldo migracji					
w ruchu wewnętrznym					
ogółem	osoba	-54	-42	-56	-26
zagranica					
ogółem	osoba	-1	-3	-4	-3
Migracje na pobyt stały gminne wg typu i kierunku					
zameldowania					
ogółem	osoba	41	56	60	50
wymeldowania					
ogółem	osoba	96	101	120	79

(dane Główny Urząd statystyczny: www.stat.gov.pl)

Sołectwo Kapałów jest jednym z większych w gminie są Radoszyce. Zamieszkuje go 398 mieszkańców (dane Urzędu Gminy Radoszyce, na dzień 31.12.2008 r.) i powierzchni 3,13 km²

Rynek pracy.

Na terenie gminy Radoszyce nie ma dużych zakładów przemysłowych. Przez wiele dziesiątków lat mieszkańcy gminy wyjeżdżali w poszukiwaniu pracy do dużych aglomeracji m.in. Warszawy, Łodzi, Śląska, Kielc. Wiele osób pracowało w pobliskich Końskich. Na ukształtowanie rynku pracy w sołectwie Kapałów największy wpływ miały przemiany społeczno-gospodarczego z lat 90-tych. Likwidacja dużych zakładów przemysłowych i grupowe zwolnienia doprowadziły do powstania strukturalnego bezrobocia. W samych Radoszycach uległy likwidacji: zatrudniająca około 150 osób Spółdzielnia Pracy „But”, Rolnicza Spółdzielnia Produkcyjna, Spółdzielnia Kółek Rolniczych, Spółdzielnia

Prefabrykatów Budownictwa Wiejskiego. W Końskich upadły duże zakłady produkcyjne, w których byli zatrudnieni tzw. chłoporobotnicy m.in. z terenu gminy Radoszyce.

Bezrobocie, podobnie jak w całym powiecie koneckim, jest znaczącym problemem gminy Radoszyce. Stopa bezrobocia w gminie na koniec 2008 r. wyniosła 16,4% (904 osoby bezrobotne, w tym 514 kobiet), dla porównania w województwie świętokrzyskim - 15,7%, a w powiecie koneckim - 22%.

Rozporządzeniem Rady Ministrów z dnia 21 grudnia 1999r (Dz. U. z 1999 r. Nr 110, poz.1264 z późn. zm.) **Gmina Radoszyce została zaliczona do obszarów szczególnie zagrożonych bezrobociem strukturalnym.**

Konieczny jest więc rozwój lokalnej infrastruktury technicznej mający na celu pobudzenie aktywności zawodowej i społecznej mieszkańców gminy. Dodatkową perspektywę stwarza spojrzenie na gminny budżet. Należy uwzględnić fakt, że strona dochodowa budżetu gminy Radoszyce składa się w istotnej części z udziałów gminy w podatkach będących dochodem budżetu państwa (PIT i CIT). Tak więc zamożność lokalnego budżetu jest w części funkcją lokalnej koniunktury gospodarczej. **W roku 2008 dochód własny gminy na 1 mieszkańca wyniósł 419 PLN.**

Stan gospodarki w sołectwie Kapałów i gminie Radoszyce

Gospodarka jest dziedziną wiodącą w rozwoju gminy, warunkującą poziom dobrobytu ludności, wpływającą na dochody gminy i pośrednio na typ i stopień urbanizacji. Szczególnie istotną funkcją lokalnej gospodarki jest zapewnienie wystarczającej liczby miejsc pracy. Pojęcie gospodarki obejmuje wszystkie dziedziny generujące miejsca pracy, takie jak:

- przemysł, usługi, budownictwo, rolnictwo i leśnictwo, turystyka.

Na terenie sołectwa oraz całej Gminy Radoszyce brak jest dużych obiektów przemysłowych produkujących na dużą skalę i zatrudniających dużą liczbę osób.

Obecnie na terenie Kapałowa zarejestrowanych jest 14 podmiotów gospodarczych. Miejscowi przedsiębiorcy prowadzą działalność handlową:

- handel stacjonarny (2 sklepy, bar),
oraz działalność usługi m. in.:
- murarsko-malarskie, remontowo-budowlane, dekarские i cieślarskie
- transportowe,

Na terenie Kapałowa i gminy Radoszyce nie funkcjonują spółdzielnie mieszkaniowe, brak jest też budownictwa wielorodzinnego. Niewielki ruch budowlany wynika z postępującego zubożenia społeczeństwa i braku terenów pod zabudowę mieszkaniową.

Rolnictwo i leśnictwo

W miejscowości Kapałów podstawowym kierunkiem produkcji roślinnej jest uprawa zbóż (żyto, jęczmień, owies), uzupełniającym jest uprawa okopowych (ziemniaki, buraki pastewne).

Kierunkiem produkcji zwierzęcej jest hodowla bydła głównie mlecznego, a następnie trzody chlewnej. Rolnictwo gminy posiada surowcowy charakter, o czym świadczy brak zakładów przetwórstwa rolnego.

Gmina Radoszyce należy do grupy gmin województwa świętokrzyskiego charakteryzujących się najslabszymi warunkami przyrodniczymi rozwoju rolnictwa, stosunkowo wysoka lesistością, a także wysokim udziałem użytków zielonych w strukturze użytkowania gruntów.

Niekorzystnie na tle województwa kształtują się m.in.:

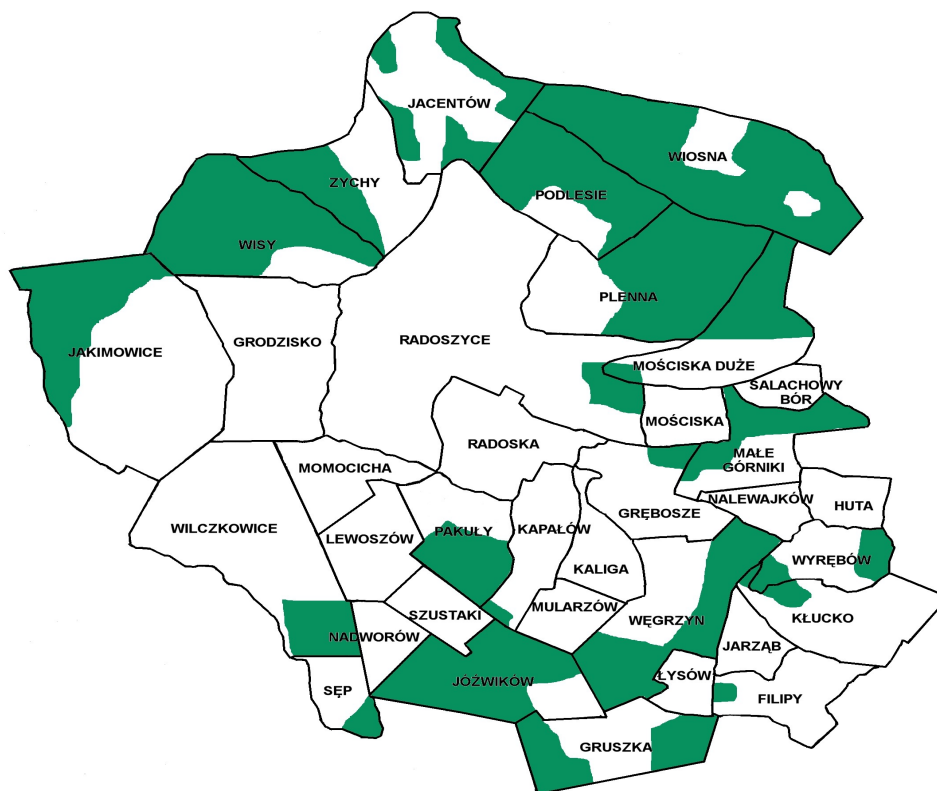
- ✓ ogólny wskaźnik jakości rolniczej przestrzeni produkcyjnej – 51,2 pkt (woj.- 67,9 pkt),
- ✓ klasa bonitacyjna średniego hektara użytków rolnych – V (IV b),
- ✓ średnia wielkość indywidualnego gospodarstwa rolnego – 4,4 ha (4,6 ha),
- ✓ poziom zatrudnienia w rolnictwie (na 100 ha użytków rolnych) – 43,6 osób (40,4 osoby),
- ✓ niskie efekty gospodarowania przejawiające się dużo niższymi zbiorami i planami zbóż i ziemniaków.

Korzystnymi aspektami rozwoju rolnictwa są:

- ✓ wysoki udział użytków zielonych (około 40 %),
- ✓ wyższy od przeciętnej w województwie udział pogłowia bydła, szczególnie krów mlecznych,
- ✓ brak zanieczyszczeń gleb metalami ciężkimi i siarką siarczanową, stanowiące podstawę rozwoju gospodarstw ekologicznych.

W Kapałowie niewielu jest gospodarzy, dla których praca w swoim gospodarstwie rolnym stanowi główne źródło utrzymania. Problemem jest utrwalone od lat znaczne rozdrobnienie gruntów rolnych wokół Kapałowa.

Powierzchnia lasów w gminie wynosi 5581 ha, co stanowi 38% ogólnej powierzchni gminy. Lasy państwowe zajmują 4613 ha, lasy prywatne - 968 ha.



Lasy w gminie Radoszyce

Lasy tworzą większe kompleksy w północno-zachodniej, północno-wschodniej i południowej części gminy.

Na zachód od linii Radoszyce-Jacentów dominują siedliska boru świeżego i boru mieszanego wilgotnego. Dość znaczne płaty zajmują: bór wilgotny i bór mieszany, a sporadycznie występują siedliska olszy, lasu mieszanego, lasu mieszanego wilgotnego, boru bagiennego. Przeważają drzewostany sosnowe, rzadziej natomiast występują: brzozy, jodły, olchy.

Na wschód od linii Radoszyce-Jacentów przeważają siedliska boru świeżego, boru mieszanego wilgotnego, boru wilgotnego i lasu mieszanego. Zdecydowanie przeważają drzewostany sosnowe.

W południowej części gminy dominują siedliska lasu mieszanego i boru mieszanego wilgotnego z przeważającym drzewostanem sosnowym.

Bogactwo występujących siedlisk oraz unikalna wartość lasów sprawiły, iż całość obszarów leśnych i nie tylko została objęta obszarową ochroną prawną w postaci Konecko-Łopuszańskiego Obszaru Chronionego Krajobrazu. Występujące na terenie gminy Radoszyce lasy państwowe pełnią również funkcję ochronną stanowiąc ostoję zwierząt (podlegającego ochronie prawnej cietrzewia, bociana czarnego) i jako lasy wodochronne

(również chronione prawem). Tak więc określona prawnie powyższa funkcja lasów ogranicza w pewnym stopniu działalność gospodarczą, a stwarza korzystne warunki dla rozwoju turystyki i rekreacji.

W sołectwie Kapałów praca w gospodarce leśnej nie odgrywa znaczącej roli jako źródło utrzymania mieszkańców i nie ma zakładów usług leśnych.

Turystyka

Na skalę atrakcyjności gminy Radoszyce i sołectwa Kapałów wpływa:

- atrakcyjność kulturowa,
- atrakcyjność przyrodnicza,
- struktura bazy noclegowej i żywieniowej,

Atrakcyjność kulturowa mierzona jest jakością krajobrazu kulturowego, rodzajem i ilością zabytków kultury materialnej, pomników narodowych, zwyczajów i obyczajów oraz wszelkimi formami odrębności kulturowej.

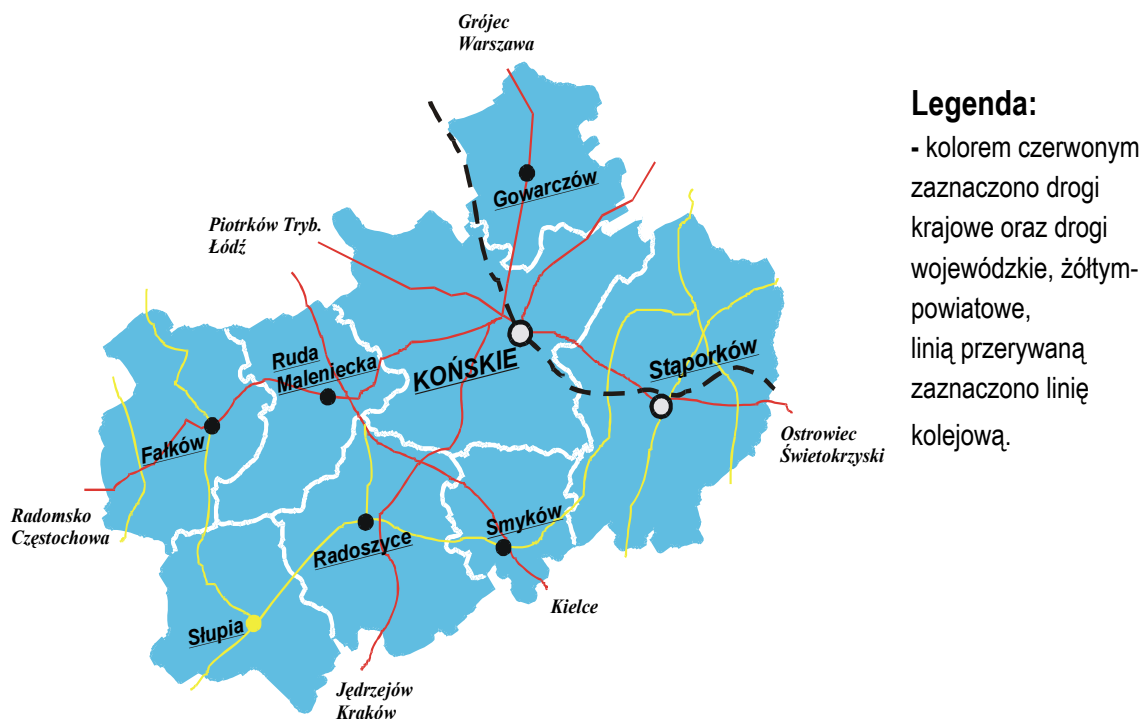
Sołectwo Kapałów posiada niewielkie wartości w sferze materii kulturowej, świadczy o tym ilość obiektów zabytkowych jak i wąski zakres funkcjonalny istniejącej bazy kulturalnej. Nasycenie obiektami zabytkowymi w sołectwie Kapałów jest małe. Natomiast atrakcyjność turystyczna Kapałów wzrasta, gdy uwzględni się położone w niewielkiej odległości obiekty zabytkowe:

- Muzeum Zagłębia Staropolskiego w Sielpi. Mieści się w ocalałym budynku starej walcowni. Znajdują się tutaj cenne eksponaty maszyn sprzed półtora wieku. Ewenementem jest wielkie koło wodne o średnicy 8 metrów do poruszania maszyn fabrycznych.
- Zespół walcowni i gwoździarni w Maleńcu, wybudowany na miejscu kuźnic z XVI-XVII wieku. W skład wchodzi: walcownia, szpadlarnia, klatka koła wodnego, magazyn i zbiornik wodny. Początki zakładu sięgają 1784 roku.

Duża atrakcyjność krajobrazowa, duża lesistość, naturalnie rozwinięta sieć rzeczna, zalew w Sielpi, atrakcje krajobrazowe, sielskość krajobrazu wiejskiego to główne walory przyrodnicze i turystyczne sołectwa Kapałów.

Baza noclegowa jest decydującym ogniwem zagospodarowania turystycznego. Baza noclegowa na terenie sołectwa Kapałów praktycznie nie istnieje, natomiast wsparciem jest bardzo dobrze rozwinięta baza noclegowa i gastronomiczna w pobliskim (8 km) ośrodku wypoczynkowym w Sielpi nad zalewem i rzeką Czarną Konecką.

2. Stan infrastruktury technicznej miejscowości Radoszyce. Dostępność komunikacyjna.



Przez obszar gminy Radoszyce przebiega droga krajowa nr 74 (Sulejów- Kielce- Zamość-Hrubieszów-granica RP) i droga wojewódzka nr 728 (Grójec- Końskie-Jędrzejów). Przebieg tych dróg umożliwia korzystne połączenia zewnętrzne z ośrodkami miejskimi: Warszawy, Krakowa i Łodzi oraz połączenia z miastem Kielce - stolicą województwa świętokrzyskiego oraz siedzibami powiatów sąsiadujących.

Komunikację zbiorową na zewnątrz gminy zapewniają: przedsiębiorstwo PKS oraz przewoźnicy prywatni.

Dobrze jest rozwinięta sieć dróg powiatowych i gminnych przebiegających przez gminę Radoszyce. Niedaleko granic gminy biegnie linia kolejowa z Górnego Śląska do Warszawy. Układ dróg łączących Radoszyce z otoczeniem jest bardzo typowy –promienisty z punktem zbiegu w Radoszycach. Stan techniczny sieci dróg w miejscowości Kapałów należy generalnie uznać za dobry, wszystkie drogi posiadają nawierzchnie bitumiczną.

Sieć wodociągowa.

Zbiornym zaopatrzeniem w wodę objęte jest całe sołectwo Kapałów.

Wodociąg zasilany jest z ujęcia w Radoszycach, które stanowią 2 studnie o wydajności $Q = 117 \text{ m}^3/\text{h}$. Woda jest uzdatniana na filtrach. Pod względem bakteriologicznym nie wykazuje zanieczyszczeń. Chlorowanie wody jest tylko awaryjne i dotyczy przypadków pogorszenia się jej stanu bakteriologicznego. Sieć wodociągowa jest ważnym elementem ochrony przed pożarami.

Zbiorcze zaopatrzenie w wodę prowadzi Komunalny Zakład Gospodarczy w Radoszycach.

Oczyszczanie ścieków i gospodarka odpadami.

W 1991 r. w Radoszycach wybudowano oczyszczalnię ścieków biologiczno-mechaniczną o wydajności $Q_{sr} = 265 \text{ m}^3/\text{d}$, gdzie są odprowadzane ścieki z Radoszyc oraz dowożone wozem asenizacyjnym z okolicznych wsi. W chwili obecnej prowadzone są prace budowlane zmierzające do modernizacji i rozbudowy starej oczyszczalni ścieków, na które gmina otrzymała dofinansowanie w ramach regionalnego Programu Operacyjnego Województwa Świętokrzyskiego.

Obecnie na terenie Kapałowa nie istnieje system kanalizacji. Jest jednak opracowany projekt kanalizacji sanitarnej dla miejscowości Kapałów i wniosek o współfinansowanie niniejszej inwestycji złożony przez Gminę Radoszyce został zaakceptowany przez Instytucję Wdrażającą. W 2010 roku Urząd Gminy planuje przeprowadzić procedurę przetargową i rozpocząć prace budowlane.

Sieć gazowa.

Gmina Radoszyce nie posiada sieci gazu przewodowego. Rozpowszechniona jest dystrybucja gazu bezprzewodowego, z którego korzysta około 70 % gospodarstw domowych.

Telekomunikacja.

Rozbudowana sieć telefonii przewodowej obejmuje miejscowość Kapałów oraz cały teren gminy, a istniejąca w niej rezerwa zaspakaja obecne oraz planowane potrzeby na terenie gminy w zakresie łączności przewodowej. Obsługa telekomunikacyjna abonentów z terenu gminy Radoszyce odbywa się w oparciu o automatyczną centralę telefoniczną zlokalizowaną w budynku poczty w Radoszycach. Na terenie gminy zapewniona jest łączność bezprzewodowa poprzez 3 stacje bazowe wszystkich działających na terenie kraju operatorów cyfrowej telefonii komórkowej.

3. Infrastruktura społeczna.

Bezpieczeństwo publiczne.

Policja.

Komisariat Policji w Radoszycach znajduje się przy ulicy Ogrodowej, obejmuje swoim działaniem Kapałów oraz teren 5 gmin powiatu koneckiego: Radoszyce, Smyków, Słupia, Ruda Maleniecka i Fałków.

Na terenie gminy Radoszyce oraz sołectwa Kapałów nie notuje się przestępczości większej niż średnia w kraju.

Podstawowe problemy utrzymania bezpieczeństwa publicznego gminy to: kradzieże, wypadki drogowe, patologie: alkoholizm i przypadki narkomanii.

Oświata i wychowanie.

W Kapałowie funkcjonuje Szkoła Podstawowa jako jedna z 6 szkół podstawowych w gminie. Warunki lokalowe i nauki są dobre.

Placówka oświatowa w Kapałowie posiada zaplecza kuchenne, prowadzi stołówkę i dożywianie uczniów.



Szkoła Podstawowa w Kapałowie

Obsługę administracyjną i finansową placówek oświatowych prowadzi Gminny Zespół Obsługi Oświaty w Radoszycach, zajmujący pomieszczenia w budynku przedszkola obok Urzędu Gminy.

Służba zdrowia i pomoc społeczna.

W gminie działa Publiczny Zakład Opieki Zdrowotnej w Radoszycach, będący na kontrakcie z Narodowym Funduszem Zdrowia. Zakład mieści się w budynku wolnostojącym mieszkalno-usługowym i świadczy usługi dla mieszkańców całej gminy.

Zakład prowadzi: poradnię dla dzieci, poradnię dla dorosłych, poradnię dla kobiet, gabinet zabiegowy i laboratorium. Usługi stomatologiczne świadczone są na zasadach odrębnego kontraktu przez stomatologów dzierżawiących od Zakładu pomieszczenia.

Pomoc społeczna świadczona jest przez Gminny Ośrodek Pomocy Społecznej w Radoszycach, który jest jednostką organizacyjną gminy. Ośrodek pomocy społecznej realizuje zadania własne gminy oraz zadania zlecone przez administrację rządową z zakresu pomocy społecznej.

Główną przyczyną korzystania z pomocy społecznej jest przede wszystkim bezrobocie i postępujące zubożenie mieszkańców gminy. Gmina Radoszyce nie posiada domów opieki społecznej i nie posiada środków na budowę takich domów.

Usługi opiekuńcze realizowane są przez opiekunki zatrudniane przez GOPS.

Kultura.

Na terenie gminy działalność kulturalna jest prowadzona i wspierana przez: Urząd Gminy, placówki oświatowe, Gminną Bibliotekę Publiczną, świetlicę harcerską, Gminną Komisję Rozwiązywania Problemów Alkoholowych i Gminne Centrum Informacji.

Gminna Biblioteka Publiczna w Radoszycach powstała w 1929 r., po wojnie wznowiła działalność w 1946 r. Spełnia wiodącą rolę w dziedzinie popularyzacji czytelnictwa książek i czasopism na terenie Gminy Radoszyce. Posiada filię biblioteczną w Wilczkowicach. Biblioteka obsługuje teren zamieszkały przez ponad 10 000 mieszkańców. Gminna biblioteka od kilku lat notuje wzrost czytelnictwa i zajmuje czołową lokatę wśród bibliotek gminnych województwa świętokrzyskiego. Ze zbiorów bibliecznych chętnie korzystają dorośli, uczniowie szkół podstawowych, także uczący się w szkołach średnich poza gminą, studenci. W styczniu 2008 r. w Gminnym Centrum Informacji powstała biblioteczna czytelnia komputerowa z bezpłatnym dostępem do internetu.

W szkole podstawowej i gimnazjum działają kółka zainteresowań i zespół dziecięcy „SPOKO” oraz Koło Artystyczne „Pod 10”.

Aktywność społeczna mieszkańców sołectwa.

Gmina Radoszyce jest członkiem Stowarzyszenia Lokalna Grupa Działania „Nad Czarną i Pilicą”. Stowarzyszenie obejmuje swym zasięgiem pięć gmin. Wśród członków w/w stowarzyszenia są także przedstawiciele miejscowości Kapałów. Dzięki przygotowaniu „Lokalnej Strategii Rozwoju” (LSR) dokumentu niezbędnego dla Lokalnej Grupy Działania do realizacji Osi Leader w ramach Programu Rozwoju Obszarów Wiejskich 2007-2013, LGD Działania „Nad Czarną i Pilicą” będzie mogło otrzymać dotację – ponad 42 € na 1 mieszkańca ze swojego obszaru działania. Dzięki w/w dotacji będzie możliwe wsparcie lokalnych inicjatyw, osób chętnych założyć własną działalność gospodarczą, gospodarstw agroturystycznych.

Mieszkańcy Kapałowa aktywnie uczestniczą we wspólnych zebraniach sołeckich. Szczegółowo omawiane są wtedy pojawiające się w miejscowości problemy, widoczna jest wśród społeczeństwa chęć ich zapobiegania. Inicjatywa stworzenia Planu Odnowy Miejscowości wzbudziła olbrzymie zainteresowanie, zaktywizowała mieszkańców do wspólnego działania na rzecz rozwoju miejscowości.

4. Analiza zasobów miejscowości Radoszyce.

Informacje na temat podstawowych zasobów charakteryzujących sołectwo Kapałów zostały sporządzone na podstawie analizy ankiet, w których mieszkańcy określili jak postrzegają swoją miejscowość. Tabela ta przybliży obserwatorowi zewnętrznemu obecny stan wsi i obrazuje w pewien sposób moment rozwoju, w jakim obecnie się ona znajduje. Zasoby – to wszelkie elementy materialne i niematerialne wsi i otaczającego ją obszaru, które mogą być wykorzystane obecnie bądź w przyszłości w budowaniu bądź realizacji publicznych bądź prywatnych przedsięwzięć odnowy wsi.

Rodzaj zasobu	Brak	Jest o znaczeniu małym	Jest o znaczeniu średnim	Jest o znaczeniu dużym
Środowisko przyrodnicze				
- walory krajobrazu			X	
- walory klimatu (mikroklimat, wiatr, nasłonecznienie)			X	
- walory szaty roślinnej (np. runo leśne)		X		
- cenne przyrodniczo obszary lub obiekty		X		
- świat zwierzęcy (ostoje, siedliska)		X		
- osobliwości przyrodnicze		X		
- wody powierzchniowe (cieki, rzeki, stawy)			X	
- podłoże, warunki hydrogeologiczne		X		
- gleby, kopaliny			X	

Środowisko kulturowe				
- walory architektury wiejskiej i osobliwości kulturowe	X			
- walory zagospodarowania przestrzennego		X		
- zabytki	X			
- zespoły artystyczne	X			
Dziedzictwo religijne i historyczne				
- miejsca, osoby i przedmioty kultu		X		
- święta, odpusty, pielgrzymki			X	
- tradycje, obrzędy, gwara		X		
- legendy, podania i fakty historyczne	X			
- ważne postacie historyczne	X			
- specyficzne nazwy		X		
Obiekty i tereny				
- działki pod zabudowę mieszkaniową			X	
- działki pod domy letniskowe		X		
- działki pod zakłady usługowe i przemysł		X		
- pustostany mieszkaniowe, magazynowe i po przemysłowe	X			
- tradycyjne obiekty gospodarskie wsi (kuźnie, młyny)	X			
- place i miejsca publicznych spotkań		X		
- miejsca sportu i rekreacji	X			
Gospodarka, rolnictwo				
- specyficzne produkty (hodowle, uprawy polowe)		X		
- znane firmy produkcyjne i zakłady usługowe	X			
- możliwe do wykorzystania odpady poprodukcyjne	X			
Sąsiedzi i przyjezdni				
- korzystne, atrakcyjne sąsiedztwo (duże miasto, arteria komunikacyjna, atrakcja turystyczna)			X	
- ruch tranzytowy				X
- przyjezdni stali i sezonowi			X	
Instytucje				
- placówki opieki społecznej	X			
- szkoły				X
- Dom Kultury	X			
Ludzie, organizacje społeczne				
- OSP	X			
- LGD				X
- Stowarzyszenia	X			

5. Kluczowe obszary problemowe

Podczas spotkania przedstawicieli mieszkańców Kapałowa, które odbyło się w dniu 15 stycznia 2010 r. wyłoniono najważniejsze problemy sołectwa. Można je zgrupować w dwóch głównych obszarach:

- zła jakość infrastruktury technicznej,
- niewystarczający rozwój aktywności i integracja społeczności lokalnej.

Problem główny:

Zła jakość infrastruktury technicznej

Problemy częściowe wynikające z problemu głównego:

- brak systemu kanalizacji zbiorowej
- brak chodników przy drogach na terenie miejscowości,
- brak infrastruktury sportowej,
- brak placu zabaw,
- brak terenów inwestycyjnych,
- zły stan techniczny budynku szkoły,

Problem główny:

Niewystarczający rozwój aktywności i integracja społeczności lokalnej

Problemy częściowe wynikające z problemu głównego:

- zbyt mała oferta spędzania czasu skierowana dla poszczególnych grup mieszkańców (dzieci, młodzieży, osób starszych, kobiet),
- brak możliwości alternatywnego spędzania wolnego czasu,
- brak atrakcyjnej infrastruktury kulturalnej,
- brak inicjatyw mieszkańców,

6. Ocena mocnych i słabych stron miejscowości Radoszyce

Kierując się zasadami przyjętymi dla kreowania strategii w otoczeniu biznesowym lub samorządowym postanowiono również w przypadku sołectwa Kapałów posłużyć się bardzo wygodnym narzędziem planistycznym, jakim jest analiza SWOT. Jest to analiza mająca na celu przeprowadzenie inwentaryzacji zasobów oraz ustalenie słabych i mocnych stron miejscowości oraz najbliższego otoczenia społeczno-gospodarczego, infrastrukturalnego i przyrodniczego, które przekłada się bezpośrednio na szanse i/lub zagrożenia wsi w okresie perspektywicznym.

Praca nad analizą SWOT wsi Kapałów w zakresie rozwoju społeczno-gospodarczego związanego z przeprowadzeniem diagnozy sytuacji wsi, pozwoliły na uzyskanie opinii, spostrzeżeń, wniosków i uwag odnośnie stanu wyjściowego. Zdobyta wiedza umożliwiła przeprowadzenie dyskusji na temat wewnętrznych atutów, możliwości i pozytywnych cech

wsi Kapałów umożliwiającym podejmowanie skutecznych działań służących rozwojowi społeczno-gospodarczego.

Wiele uwagi poświęcono także czynnikom hamującym tę działalność. Dyskusja na temat pozytywnego i negatywnego wpływu otoczenia zewnętrznego na proces tworzenia warunków do wzrostu konkurencyjności regionu wiejskiego dotyczyła określenia okazji, możliwości i szans oraz zagrożeń związanych z planowaniem, organizacją, zarządzaniem, a zwłaszcza finansowaniem działań ze środków zewnętrznych w tym z Unii Europejskiej.

Analiza SWOT

Mocne Strony	Słabe Strony
Warunki naturalne	Warunki naturalne
1. Malownicze położenie na terenie Konecko – Łopuszańskiego Obszaru Chronionego Krajobrazu,	1. Słabo wypromowane walory krajobrazu, 2. Słabe gleby, 3. Zbyt wysokie rozdrobnienie gospodarstw (mała ich opłacalność) 4. Niewykorzystane użytki zielone.
Zasoby techniczne	Zasoby techniczne
1. Dobrze rozwinięta sieć dróg, 2. Wysoki stopień zwodociągowania wsi, 3. Dogodne połączenia – komunikacja publiczna.	1. Niewystarczająca ilość chodników, 2. Brak bazy sportowo-rekreacyjnej, 3. Brak stan placu zabaw dla dzieci. 4. Brak infrastruktury kulturalnej 5. Brak systemu kanalizacji
Zasoby Ludzkie	Zasoby Ludzkie
1. Stowarzyszenie „LGD Nad Czarną i Pilicą”, 2. Aktywność społeczna mieszkańców i wspólne zaangażowanie	1. Brak stowarzyszeń 2. Brak poczucia przyszłości w miejscu zamieszkania wśród młodzieży w kontekście pracy i kariery,
Szanse	Zagrożenia
Zasoby ludzkie	Zasoby ludzkie
1. Wzrost aktywności społeczno– kulturalnej, 2. Rozpoczynająca działalność na terenie powiatu koneckiego Lokalna Grupa Działania „Nad Czarną i Pilicą” 3. Możliwość podejmowania oddolnych inicjatyw i dofinansowania z różnych programów operacyjnych.	1. Słabe perspektywy rozwoju dla młodzieży, 2. Starzejące się społeczeństwo, 3. Emigracja młodych osób do miast i za granicę, 4. Postępująca indywidualizacja życia społecznego.
Zasoby Gospodarcze	Zasoby Gospodarcze
1. Rozwój agroturystyki, 2. Rozwój przedsiębiorczości, 3. Zdrowa żywność.	1. Spadek opłacalności produkcji rolnej, 2. Słabo wykorzystywane walory przyrodnicze miejscowości w promocji miejscowości i gminy.

Zasoby techniczne	Zasoby techniczne
1. Budowa chodników, 2. Budowa boiska 3. Budowa placu zabaw dla dzieci 4. Budowa Domu Kultury 5. Budowa systemu kanalizacji 6. Remont budynku szkoły	1. Brak miejsca alternatywnego spędzania wolnego czasu, 2. Mało terenów uzbrojonych pod aktywizację gospodarczą,

7. Kierunki rozwoju miejscowości.

Cele rozwoju Kapałów i ich spójność z założeniami strategicznych dokumentów

Kierunki rozwoju Kapałowa są uściśleniem kierunków rozwoju gminy Radoszyce o szczegółowe wskazania dla sołectwa.

Kierunki zagospodarowania przestrzennego sołectwa Kapałów:

- a) kierunki ochrony środowiska przyrodniczego:
 - realizacja celów ekologicznych poprzez ochronę najcenniejszych zasobów przyrodniczych,
 - działalność gospodarcza prowadzona w taki sposób, aby nie zaburzała prawidłowego funkcjonowania Konecko-Łopuszańskiego Obszaru Chronionego Krajobrazu,
 - rozwój rolnictwa ekologicznego i agroturystyki jako źródła dodatkowego dochodu mieszkańców sołectwa,
- b) kierunki rozwoju struktury funkcjonalno-przestrzennej:
 - wyznaczenie nowych terenów zabudowy mieszkaniowej z usługami podstawowymi,
 - wyznaczenie terenów o głównej funkcji usług turystyki, rekreacji, wypoczynku i sportu,
 - wyznaczenie terenów pod działalność gospodarczą,
 - budowa sieci kanalizacji sanitarnej, chodników, Domu Kultury, placu zabaw dla dzieci, boiska oraz remont budynku szkoły podstawowej
 - wdrożenie programu segregacji odpadów i odzysku materiałów nadających się do recyklingu oraz dostosowanie wysypiska do wymogów ekologicznych i sanitarnych,
- c) kierunki rozwoju rolnictwa i leśnictwa:
 - ochrona przed wyłączeniem z produkcji rolnej gleb IIIa i IIIb klasy bonitacyjnej oraz elementów rolniczej przestrzeni produkcyjnej jak: torfowiska, oczka wodne, drogi dojazdowe do pól i rowy melioracyjne,
 - rozwój produkcji zdrowej żywności,
 - zwiększenie lesistości poprzez zalesienia obszarów nieprzydatnych rolniczo,
 - ochrona drzewostanów przed zniszczeniem.

Kierunki rozwoju sfery gospodarczej:

- rozwój lokalnej przedsiębiorczości i pobudzanie aktywności gospodarczej mieszkańców sołectwa,
- promocja oferty inwestycyjnej sołectwa,
- rozwój turystyki i agroturystyki,

- rozwój bazy sportowo-rekreacyjnej, urządzenie boiska, chodników-ścieżek rowerowych i szlaków turystycznych,
- promocja walorów sołectwa.

Kierunki rozwoju sfery społecznej:

Oświata:

- doskonalenie systemu edukacji, podnoszenie standardu budynku oraz wyposażenia placówki oświatowej

Kultura:

- powołanie jednostki lub komórki, której zadaniem będzie inicjowanie działalności kulturalnej, aktywizacja lokalnego środowiska,
- budowa Domu Kultury

Bezpieczeństwo publiczne:

- zapewnienie mieszkańcom i przybyszom poczucia bezpieczeństwa, eliminowanie patologii alkoholizmu, przypadków narkomanii,

Podczas debaty strategicznej oraz zebrania wiejskiego wypracowano wspólnie wizję rozwoju miejscowości w najbliższych 8 latach. Z wizji bezpośrednio wynikają obszary, które powinny być rozwijane. Obszary rozwojowe wzajemnie się uzupełniają. Wiele zadań realizacyjnych wskazanych w obszarze "bezpieczeństwo" powiązanych będzie zarówno z obszarem "infrastruktura", jak dotyczyć będzie samych mieszkańców. W dalszej części planu przedstawiono obszary, cele i kierunki działania dla każdego z obszarów życia społeczno – gospodarczego.

Cel

**W Z R O S T A K T Y W N O Ś C I I I N T E G R A C J A
M I Ę D Z Y P O K O L E N I O W A M I E S Z K A Ń C Ó W**

Kierunki działań:

- ✓ Budowa boiska piłkarskiego ze sztuczną nawierzchnią przy szkole podstawowej
- ✓ Budowa placu zabaw
- ✓ Budowa Domu Kultury

Cel

**P O D J Ę C I E D Z I A Ł A Ń W C E L U P O P R A W Y
E S T E T Y K I M I E J S C O W O Ś C I**

Kierunki działań:

- ✓ Remont budynku szkoły
- ✓ Budowa systemu kanalizacji sanitarnej

Cel

**P O D N I E S I E N I E P O Z I O M U
B E Z P I E C Z E Ń S T W A**

Kierunki działań:

- ✓ Budowa chodników

Realizacja celów przyczyni się bezpośrednio do aktywizacji społecznej i gospodarczej miejscowości oraz całej gminy Radoszyce.

Cele bezpośrednie projektu to:

- ✓ stworzenie miejsca wypoczynku i rekreacji dla mieszkańców i turystów,
- ✓ wzrost poziomu spójności gospodarczej, społecznej i terytorialnej,
- ✓ poprawa dostępu do obszarów potencjalnie inwestycyjnych oraz turystycznych,
- ✓ rozwój funkcji usługowej, turystycznej i rekreacyjnej na terenie gminy,
- ✓ zwiększenie roli zrównoważonej turystyki w gospodarczym rozwoju mikroregionu,
- ✓ wzrost zainteresowania regionem ze strony turystów krajowych i zagranicznych.

W dłuższym horyzoncie czasowym, poza natychmiastowymi (bezpośrednimi) korzyściami dla mieszkańców Kapałowa, spowoduje liczne (pośrednie) następstwa o charakterze społeczno – gospodarczym, m.in.:

- ✓ powstaną infrastrukturalne warunki do rozwoju turystyki, przedsiębiorczości, a co za tym idzie zatrudnienia i mobilności zawodowej mieszkańców,
- ✓ infrastruktura sportowa umożliwi mieszkańcom alternatywne spędzanie wolnego czasu więc tym samym zapobiegać będzie marginalizacji społecznej mieszkańców,
- ✓ poprawie ulegnie stan zdrowia mieszkańców, ze względu na umożliwienie aktywnego spędzania wolnego czasu, uprawianie sportu i ćwiczeń ruchowych
- ✓ poprawią się warunki sprzyjające przyrostowi osadnictwa, rozwojowi przedsiębiorczości i aktywizacji społeczno-zawodowej mieszkańców,
- ✓ wzrośnie wartość nieruchomości położonych na obszarze bezpośredniego oddziaływania projektu,
- ✓ zachowane zostaną walory mikroregionu
- ✓ zwiększy się efektywność kosztowa zrealizowanych inwestycji gminnych z zakresu infrastruktury sportowo-rekreacyjnej,

Długofalowe korzyści wynikające z realizacji celów dzielą się na możliwe do oszacowania i przedstawienia chronologicznie w ujęciu liczbowym (korzyści kwantyfikowalne) oraz te, których oszacowanie i zaprezentowanie w szeregu czasowym w formie policzalnej jest bardzo utrudnione (korzyści niekwantyfikowalne). Konsekwencją

takiego podziału może być trudność w precyzyjnym monitorowaniu efektów niepoliczalnych (niekwantyfikowalnych) zrealizowanego przedsięwzięcia.

Realizacja celów rozwoju Kapałowa przyczyni się do stworzenia warunków dla rozwoju kultury, sportu i turystyki jako elementów tożsamości regionalnej i form aktywności społeczno-zawodowej ludności oraz poprawa dostępu do obiektów dziedzictwa kulturowego, turystycznych i sportowych oraz zmniejszenie różnic w tym zakresie pomiędzy regionem świętokrzyskim a innymi regionami. Powyższe cele wpisują się w cel **5 Osi priorytetowej „Wzrost jakości infrastruktury społecznej, oraz inwestycje w dziedzictwo kulturowe, turystykę i sport” Regionalnego Programu Operacyjnego Województwa Świętokrzyskiego na lata 2007–2013**. Głównymi obszarami wsparcia tej Osi priorytetowej jest podniesienie jakości usług publicznych poprzez wspieranie placówek edukacyjnych i kulturalnych oraz inwestycje w sferę dziedzictwa kulturowego, turystyki i sportu. Wszystkie działania ujęte w RPOWŚ 2007-2013 skierowane na obszary wiejskie są komplementarne w stosunku do działań **Wspólnej Polityki Rolnej** zapisanych w ramach **Programu Rozwoju Obszarów Wiejskich 2007-2013**. Ponadto powyżej omówione cele rozwoju Kapałowa, są zgodne z innymi programami, m.in. z **Programem Rozwoju Obszarów Wiejskich na lata 2007 – 2013** Działanie – *Podstawowe usługi dla gospodarki i ludności wiejskiej*; – Działanie – *Odnowa i rozwój wsi*. Cele rozwoju Kapałowa są zgodne z dokumentami strategicznymi **Unii Europejskiej** i z jej polityką horyzontalną. Mają neutralny wpływ na ochronę środowiska naturalnego i pozytywny na rozwój lokalny. Nie ograniczają równości szans.

Ponadto cele rozwoju Kapałowa są zgodne z innymi programami i dokumentami strategicznymi, m.in.:

- ✓ Strategiczną Wytyczną Wspólnoty dla spójności gospodarczej, społecznej i terytorialnej na lata 2007-2013,
- ✓ Strategią Lizbońską,
- ✓ Narodowymi Strategicznymi Ramami Odniesienia-Strategią Rozwoju Kraju 2007-15,
- ✓ Strategią Rozwoju Obszarów Wiejskich i Rolnictwa na lata 2007-2013,
- ✓ Strategią Rozwoju Województwa Świętokrzyskiego do roku 2020,
- ✓ Strategią Rozwoju Turystyki w Województwie Świętokrzyskim na lata 2006-2014,
- ✓ Planem Zagospodarowania Przestrzennego Województwa Świętokrzyskiego,
- ✓ Planem Rozwoju Lokalnego Powiatu Koneckiego na lata 2004-2013,
- ✓ Strategią Rozwoju Gminy Radoszyce,
- ✓ Zintegrowaną Strategią Rozwoju Obszarów Wiejskich LGD Leader Radoszyce.

8. Zadania wskazane przez mieszkańców miejscowości Kapałowa jako priorytetowe do realizacji w latach 2010-2018.

L.p	Nazwa inwestycji	Harmonogram realizacji	Kwota końcowa	Źródła jej pozyskania
Cel strategiczny 1 – Wzrost aktywności i integracja międzypokoleniowa mieszkańców				
1.	Budowa boiska piłkarskiego ze sztuczną nawierzchnią przy szkole podstawowej	2010 - 2011	300 000	PROW – oś 3 Działanie „Odnowa i rozwój wsi”, wkład własny jednostki samorządu terytorialnego
2.	Budowa placu zabaw	2010 – 2013	80 000	PROW – oś 3 Działanie „Odnowa i rozwój wsi”, wkład własny jednostki samorządu terytorialnego
3.	Budowa Domu Kultury	2010 - 2015	400 000	PROW – oś 3 Działanie „Odnowa i rozwój wsi”, wkład własny jednostki samorządu terytorialnego
Cel strategiczny 2 – Podjęcie działań w celu poprawy stanu środowiska i estetyki miejscowości				
1.	Remont budynku szkoły	2010 - 2013	200 000	Wkład własny jednostki samorządu terytorialnego
2.	Budowa systemu kanalizacji sanitarnej	2010 - 2013	8 000 000	PROW – oś 3 Działanie „Podstawowe usługi dla gospodarki i ludności wiejskiej”, wkład własny jednostki samorządu terytorialnego
Cel strategiczny 3 – Podniesienie poziomu bezpieczeństwa				
1.	Budowa chodników	2010 - 2015	500 000	RPO – Działanie 3.2 Rozwój systemów lokalnej infrastruktury komunikacyjnej, wkład własny JST

Dla realizacji naszej wizji konieczne będzie zaangażowanie i współdziałanie z władzami samorządowymi Gminy Radoszyce, zwłaszcza w działaniach wymagających znacznego wkładu finansowego. Kapałów dzięki działaniom własnym wspomaganym przez gminę oraz fundusze zewnętrzne mogą stać się modnym i atrakcyjnym miejscem zamieszkania, a także miejscem wypoczynku i przystankiem na trasach turystycznych.

Deklaracja wizji miejscowości Kapałów:

- wieś zadbana i uporządkowana, barwna i kwitnąca, aktywna i nowoczesna,
- wieś atrakcyjna dla zamieszkania, kameralna i chroniąca środowisko,
- wieś wygodna i bezpieczna z rozwiniętą infrastrukturą techniczną, dążąca do poprawy jakości życia jej mieszkańców.

Najważniejszym jest dla wsi realizacja zadań poprawiających warunki życia mieszkańców oraz dających szansę na jej rozwój. Ważnym celem dla naszej społeczności jest zapewnienie dzieciom i młodzieży, jak również ich rodzicom, warunków do wspólnego i efektywnego spędzania czasu. Jest to ważne dla rozwoju fizycznego jak i emocjonalnego.

Z uwagi na możliwość pozyskania dofinansowania w ramach PROW – oś 3 Działanie „Odnowa i rozwój wsi”, do realizacji zostaną przedstawione dwa zadania, tj: wybudowanie przy szkole podstawowej boiska sportowego

Uzasadnienie planowanych zadań

Rozwijające się regiony budują swoją przewagę konkurencyjną nie tylko poprzez wzrost atrakcyjności miejsc pracy, ale także tworząc mieszkańcom warunki do zaspokajania na określonym poziomie potrzeb wyższego rzędu, w tym dostępu do dóbr kultury, zróżnicowanych form bezpiecznego wypoczynku i zagospodarowania czasu wolnego. Mając to na uwadze władze gminy Radoszyce poczyniły już w latach ubiegłych działania mające na celu zaspokojenie w/w potrzeb poprzez inwestowanie w infrastrukturę sportowo-rekreacyjną.

Realizacja projektu przyczyni się bezpośrednio do aktywizacji społecznej i gospodarczej Kapałów przez: stworzenie miejsca wypoczynku i rekreacji dla mieszkańców i turystów, poprawę dostępu do obszarów potencjalnie inwestycyjnych oraz turystycznych, rozwój funkcji usługowej, turystycznej i rekreacyjnej na terenie wsi. Powstaną infrastrukturalne warunki do rozwoju turystyki, przedsiębiorczości, a co za tym idzie zatrudnienia i mobilności zawodowej mieszkańców. Infrastruktura sportowo-rekreacyjna umożliwi mieszkańcom alternatywne spędzanie wolnego czasu, więc tym samym zapobiegać będzie marginalizacji społecznej mieszkańców. Poprawie ulegnie stan zdrowia mieszkańców ze względu na umożliwienie aktywnego spędzania wolnego czasu, uprawianie sportu i ćwiczeń ruchowych.

Realizacja projektu, poprzez stworzenie miejsca alternatywnego spędzania wolnego czasu i udostępnienia go wszystkim mieszkańcom gminy Radoszyce, pozwoli zminimalizować rozszerzającą się wśród lokalnego społeczeństwa patologię. Wybudowany obiekt umożliwi organizowanie zajęć sportowych, będących lekarstwem na nudę i obojętność, uczących przestrzegania jasno określonych zasad, kształtujących charakter i siłę woli. Ludzie poznają swoje mocne i słabe strony, zarówno psychiczne jak i fizyczne. Dzieci i młodzież nauczy działania zespołowego i współzawodnictwa. Wybudowany dzięki projektowi obiekt sportowy rozwinie wśród mieszkańców gminy Radoszyce sport, a ten z kolei uczy wszelkich zasad życia społecznego: poszanowania wartości, szacunku dla innych, przestrzeganie zasad, poczucie solidarności i chęć do podejmowania zwiększonego wysiłku, utrzymanie dyscypliny w grupie, umiejętność życia we wspólnocie. Regularne uprawianie

sportu już od najmłodszych lat jest czynnikiem zapobiegającym przemocy, przestępczości i narkomanii. Wartości edukacyjne sportu przejawia się w naturalny, niewymuszony sposób, poprzez zabawę i jego żywiołowy charakter. Obiekt sportowy, który powstanie dzięki projektowi, znacząco rozwinie w Kapałowie oraz całej gminie Radoszyce sport, który zaspokoi naturalną u dzieci i młodzieży potrzebę ruchu. Ponadto obiekt poprzez umożliwienie odbywania na nim zajęć ruchowych wpłynie korzystnie na stan zdrowia mieszkańców. Wysilek fizyczny jest bowiem niezbędny dla prawidłowego rozwoju organizmu: pobudza pracę serca, przyspiesza krążenie krwi i rytm oddychania, rozwija układ mięśniowy i nerwowy. Dzieci i dorosłe osoby z terenu gminy Radoszyce rozwijać będą mogły swoją sprawność ogólną. Dla mieszkańców Kapałowa obiekt będzie miejscem spotkań integrujących ludzi, a zwłaszcza młodzież. Znacznie wzmocnią się przez to więzi społeczne.

Realizowane przez Gminę Radoszyce zadanie wymaga wysokich nakładów i przy braku możliwości przerzucenia na odbiorcę-klienta wszystkich kosztów z tym związanych, wydaje się być nierentowne z finansowego punktu widzenia. Inwestycja nie generuje zysku netto, jednakże będzie miała pozytywny wpływ na otoczenie lokalne. Stworzy mieszkańcom warunki do zaspokajania na określonym poziomie potrzeb wyższego rzędu, w tym dostępu zróżnicowanych form czynnego wypoczynku i zagospodarowania czasu wolnego. Realizacja projektu przyczyni się do poprawy wizerunku miejscowości i jej zagospodarowania przestrzennego oraz promocji turystycznej na rynku lokalnym i regionalnym. Tym samym podniesie jej atrakcyjność turystyczną i gospodarczą. Wybudowanie przy szkole boiska sportowego pozwoli również na uzyskanie funkcji centralnego miejsca spotkań towarzyskich oraz kulturalnych mieszkańców i gości przybyłych do kapałowa, czy też rekreacji i wypoczynku.

9. Szacunkowe koszty zadania priorytetowego:

Do realizacji w ramach PROW – oś 3 Działanie „Odnowa i rozwój wsi”, przyjmuje się projekt, pod nazwą:

„Poprawa jakości życia mieszkańców Kapałowa poprzez budowę boiska ze sztucznej nawierzchni”

Łącznie koszt zadania priorytetowego będzie wynosił 300 000,00 zł. Jego realizacja jest planowana na lata 2010-2011.

Szacunkowe koszty inwestycji wynoszą – 300 000zł. Inwestycja zostanie współfinansowana ze środków Unii Europejskiej, w ramach Programu Rozwoju Obszarów Wiejskich – oś 3 Działanie „Odnowa i rozwój wsi”. Zgodnie z wytycznymi w/w programu, inwestycja będzie mogła zostać współfinansowana w kwocie:

- Gmina Radoszyce – 75 000 zł, tj: 25 %
- PROW 2007-2013, działanie „Odnowa i rozwój wsi” – 225000,00 zł, tj: 75 %

10. Harmonogram rzeczowo – finansowy zadania priorytetowego

Tabela 7. Harmonogram rzeczowo – finansowy zadania priorytetowego

Lata	2010				2011				2012	
	I	II	III	IV	I	II	III	IV	I	II
Zakres rzeczowy										
Opracowanie Planu Odnowy Miejscowości		X								
Przygotowanie niezbędnej dokumentacji technicznej wraz z kosztorysem inwestorskim		X								
Złożenie wniosku o dofinansowanie w ramach działania „Odnowa wsi”			X							
Uzyskanie zgody, pozwoleń, itp.		X								
Rozpoczęcie inwestycji –				X						
Budowa boiska piłkarskiego				X	X	X	X			
Rozliczenie dotacji								X		

11. Realizacja Planu Odnowy Miejscowości Radoszyce

Realizacja projektów zawartych w Planie Odnowy Miejscowości Kapałów będzie uzależniona bezpośrednio od możliwości finansowych Gminy oraz od wielkości dofinansowania ze źródeł zewnętrznych. Wdrożenie Planu będzie mieć bezpośredni pozytywny wpływ na sferę przedsiębiorczości i środowisko przyrodnicze, powstaną nowe miejsca pracy, zwiększą się dochody własne gminy, zmniejszy się negatywne oddziaływanie odpadów na środowisko przyrodnicze, poprawią się warunki komunikacji drogowej. Zostaną osiągnięte założone cele i wizja Miejscowości Kapałów.

Wskaźniki osiągnięcia POM Kapałów:

- a. wskaźnik produktu:
 - boisko sportowe ze sztuczną nawierzchnią,
 - chodniki przy drogach
 - Dom Kultury
 - remont szkoły
 - plac zabaw
 - system kanalizacji sanitarnej

- b. wskaźnik rezultatu
 - stworzenie warunków do rozwoju małej przedsiębiorczości,
 - zwiększenie atrakcyjności inwestycyjnej miejscowości,
 - poprawa stopnia integracji lokalnej,

- c. wskaźnik oddziaływania
 - poprawa bezpieczeństwa i zdrowotności mieszkańców,
 - liczba utworzonych lub utrzymanych miejsc pracy.

12. Wdrażanie i monitoring

Wdrożenie Planu Odnowy Miejscowości rozpocznie się poprzez wprowadzenie go w życie uchwałą Rady Gminy Radoszyce.

Monitorowanie każdego przedsięwzięcia - czyli dbanie o prawidłowy jego przebieg przez cały czas jego trwania polega na systematycznym zbieraniu, zestawianiu i ocenie informacji rzeczowych i finansowych w postaci ustalonych wskaźników, które opisują jego postęp i efekty.

W monitorowaniu biorą udział wszystkie podmioty oraz komórki organizacyjne Urzędu Gminy w Radoszycach zaangażowane we wdrażanie Planu Odnowy Miejscowości Radoszyce. Oceną wdrażania Planu zajmie się Rada Gminy Radoszyce.

13. Aktualizacja.

Organem uprawnionym do aktualizacji Planu jest Zebranie Wiejskie. Aktualizacja Planu Odnowy Miejscowości musi być następnie zatwierdzona przez Radę Gminy. Aktualizacja będzie się odbywać co najmniej 1 raz na 2 lata, przed uchwaleniem budżetu gminy na rok następny.