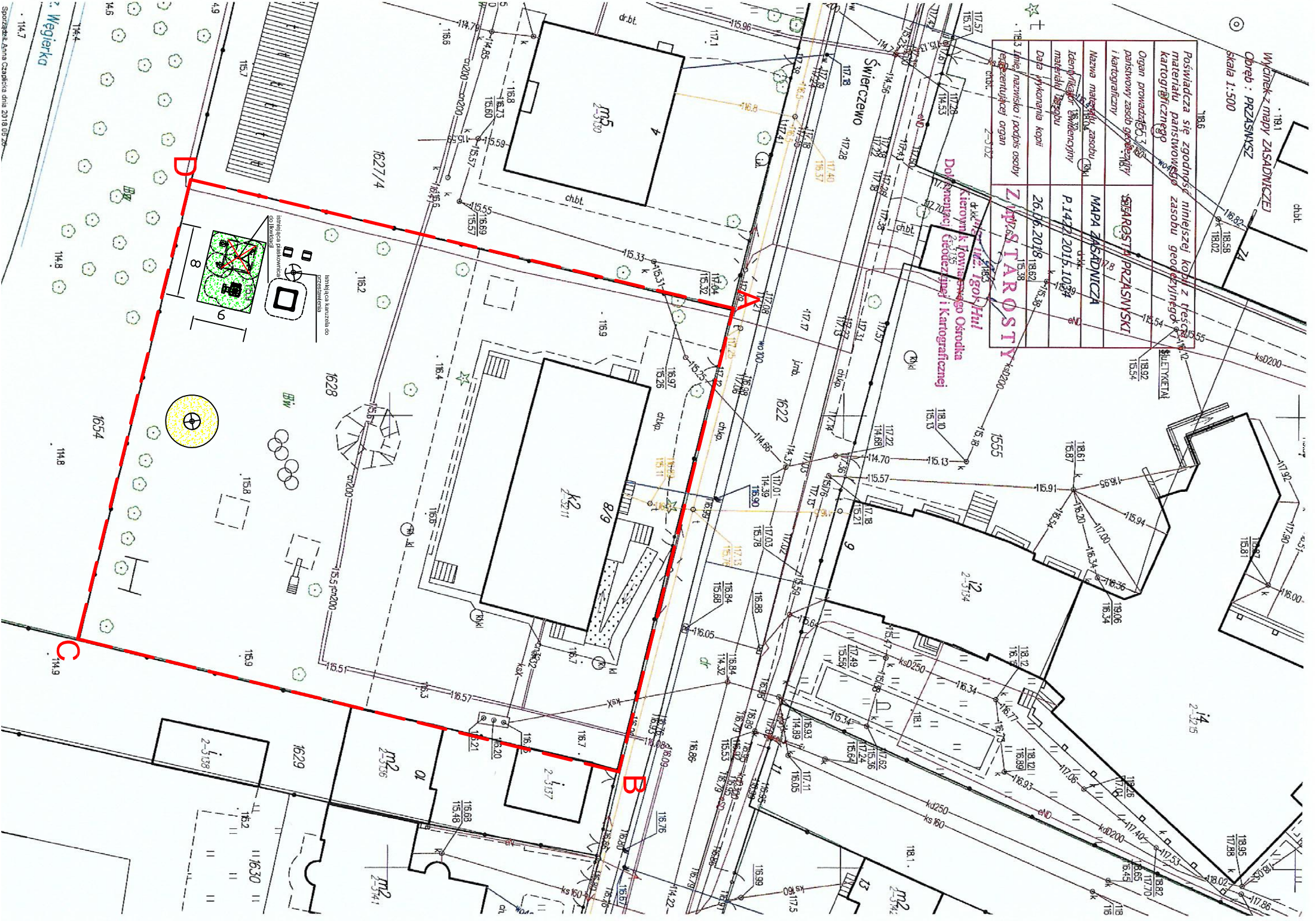










Wycinek z mapy ZASADNICZEJ
Opis: PRZASNYSZ
Skala 1:500

Posiadaćca się zgodnysej niniejszej kopii z treścią materiału państwowego zasobu geodezyjnego i kartograficznego	Organ prowadzący państwowy zasob geodezyjny i kartograficzny	ORGAN PRZASNYSZ
Nazwa materiału, zasobu, mapy	MAPA ZASADNICZA	
Identyfikator ewidencyjny materiału	P.142/2015.1024	
Data wykonania kopii	26.06.2018	
1:53 Inne nazwisko i podpis osoby odpowiedzialnej organ	ZYGMUNT STAROSTY	

Kierownik i Wykonawca: **gok Hill**
Dolnośląskie Centrum Geodezyjne i Kartograficzne



LEGENDA:

-  - wieża ze zjeżdżalnią
-  - huśtawka na sprężynie
-  - bujak sprężynowy
-  - stolik piknikowy
-  - piaskownica
-  - bezpieczna nawierzchnia elastyczna wylewana o grubości uzależnionej od wskaźnika WSU dla poszczególnych urządzeń
-  - przestawiana karuzela z wykonaniem nawierzchni bezpiecznej z piasku w strefie bezpieczeństwa
-  - granica opracowania

NAZWA:	Rozbudowa placu zabaw przy przedszkolu miejskim ul. Świerczewo w Przasnyszu o nowe urządzenia na potrzeby żłobka	
LOKALIZACJA:	ul. Świerczewo 8, 06-300 Przasnysz dz. nr ew. 1628	
PROJEKTANT:	Mariusz Brodziński	SKALA 1:500
		DATA: czerwiec 2018