

Nazwa zarządcy / Zarządu Drogi

PROTOKÓŁ Nr  
ODCINEK EWIDENCYJNY DROGI Nr  
DATA PRZEGLĄDU :

## PROTOKÓŁ Z KONTROLI OKRESOWEJ STANU TECHNICZNEGO ODCINKA DROGI Nr

zgodnie z art.62 ust.1 pkt.1 ustawy z dnia 7 lipca 1994 r. - Prawo budowlane (Dz.U. z 2013 r. poz. 1409, z późn. zm.)  
PRZEGLĄD PODSTAWOWY (ROCZNY)

### części "A" - "F" - OCENA TECHNICZNA DROGI

Przebieg drogi :

Długość drogi [m]	Węzeł początkowy	Węzeł końcowy
	od	do

Ocena wynikowa dla drogi (część techniczna) :  pkt

nr upr.bud.

nr ewid.

nr upr.bud.

nr ewid.

Nazwa zarządcy / Zarządu Drogi

## PROTOKÓŁ Z KONTROLI OKRESOWEJ STANU TECHNICZNEGO ODCINKA DROGI Nr

zgodnie z art.62 ust.1 pkt.1 ustawy z dnia 7 lipca 1994 r. - Prawo budowlane (Dz.U. z 2003 r. Nr 207, poz.2016 z późn. zm.)  
PRZEGLĄD PODSTAWOWY (ROCZNY)


części "A" - "F" - OCENA TECHNICZNA DROGI - podsumowanie

OCENA WYNIKOWA - część "A" - część "F" :  pkt

WYNIK dla części "A" :  pkt

WYNIK dla części "A" - "F" :  pkt

# PROTOKÓŁ Z KONTROLI OKRESOWEJ STANU TECHNICZNEGO ODCINKA DROGI Nr



Data kontroli	Sporządził	Numer uprawnień	Numer ewidencyjny	Uwagi

A	JEZDNIE	lokalizacja				kilometraż odcinków drogi objętych przeglądem		
		system referencyjny / kilometraż lokalny						
typy nawierzchni, jezdnie, zatoki, pasy awaryjne, place, parkingi w poziomie terenu, pasy postojowe, krawężniki						długość całkowita drogi		
ocena średnia	uwagi i spostrzeżenia	węzeł początk.	węzeł końcowy	km pocz. <sup>1/</sup>	km końc. <sup>1/</sup>	km pocz.	km końc.	
		<sup>1/</sup> Dla odcinków NIE objętych oceną - oprócz niewypełnionego pola oceny, w polach "km pocz." oraz "km końc." dla lokalizacji na podstawie systemu referencyjnego / kilometraża lokalnego należy wpisać wartość = 0 (zero)						
A	B	C	D	E	F	G	H	I

# PROTOKÓŁ Z KONTROLI OKRESOWEJ STANU TECHNICZNEGO ODCINKA DROGI Nr

Data kontroli	Sporządził	Numer uprawnień	Numer ewidencyjny	Uwagi


B	CHODNIKI, ŚCIEŻKI ROWEROWE				lokalizacja		kilometraż odcinków drogi objętych przeglądem			
	chodniki, ciągi pieszo-jezdne, strefy ruchu pieszych, bezpieczniki, ścieżki rowerowe, wydzielone pasy dla rowerów				system referencyjny / kilometraż lokalny		długość całkowita drogi			
ocena średnia	uwagi i spostrzeżenia				węzeł począł.	węzeł końcowy	km pocz. <sup>1/</sup>	km końc. <sup>1/</sup>	km pocz.	km końc.
					<sup>1/</sup> Dla odcinków NIE objętych oceną - oprócz niewypełnionego pola oceny, w polach "km pocz." oraz "km końc." dla lokalizacji na podstawie systemu referencyjnego / kilometraża lokalnego należy wpisać wartość = 0 (zero)					
A							B	C	D	E

## PROTOKÓŁ Z KONTROLI OKRESOWEJ STANU TECHNICZNEGO ODCINKA DROGI Nr

Data kontroli	Sporządził	Numer uprawnień	Numer ewidencyjny	Uwagi

C	POBOCZA, SKARPY, NASYPY				lokalizacja		kilometraż odcinków drogi objętych przeglądem				
					system referencyjny / kilometraż lokalny		długość całkowita drogi				
pobocza drogi, skarpy, nasypy							km pocz.	km końc.			
ocena średnia	uwagi i spostrzeżenia				węzeł początk.	węzeł końcowy	km pocz. <sup>1/</sup>	km końc. <sup>1/</sup>	km pocz.	km końc.	
						<sup>1/</sup> Dla odcinków NIE objętych oceną - oprócz niewypełnionego pola oceny, w polach "km pocz." oraz "km końc." dla lokalizacji na podstawie systemu referencyjnego / kilometraża lokalnego należy wpisać wartość = 0 (zero)					
A	B	C				D	E	F	G	H	I


## PROTOKÓŁ Z KONTROLI OKRESOWEJ STANU TECHNICZNEGO ODCINKA DROGI Nr



Data kontroli	Sporządził	Numer uprawnień	Numer ewidencyjny	Uwagi

<b>D</b>	<b>ODWODNIENIE DROGI</b>	lokalizacja				kilometraż odcinków drogi objętych przeglądem		
		system referencyjny / kilometraż lokalny						
<b>ścieki przykrawężnikowe, wpusty (kratki) i włazy sieci odwodnienia , rowy, przepusty, inne elementy odwodnienia powierzchniowego</b>						<i>długość całkowita drogi</i>		
ocena średnia	uwagi i spostrzeżenia	węzeł początk.	węzeł końcowy	km pocz. <sup>1/</sup>	km końc. <sup>1/</sup>	km pocz.	km końc.	
		<sup>1/</sup> Dla odcinków NIE objętych oceną - oprócz niewypełnionego pola oceny, w polach "km pocz." oraz "km końc." dla lokalizacji na podstawie systemu referencyjnego / kilometraża lokalnego należy wpisać wartość = 0 (zero)						
A	B	C	D	E	F	G	H	I

# PROTOKÓŁ Z KONTROLI OKRESOWEJ STANU TECHNICZNEGO ODCINKA DROGI Nr



Data kontroli	Sporządził	Numer uprawnień	Numer ewidencyjny	Uwagi

<b>E</b>	<b>ORGANIZACJA RUCHU</b>				lokalizacja		kilometraż odcinków drogi objętych przeglądem				
	elementy oznakowania pionowego i poziomego jezdni (stała organizacja ruchu), informacja drogowskazowa, urządzenia bezpieczeństwa ruchu, sygnalizacja świetlna, lokalizacja i mocowanie sygnalizatorów, urządzenia sterujące				system referencyjny / kilometraż lokalny		długość całkowita drogi				
ocena średnia	uwagi i spostrzeżenia				węzeł począł.	węzeł końcowy	km pocz. <sup>1/</sup>	km końc. <sup>1/</sup>	km pocz.	km końc.	
						<sup>1/</sup> Dla odcinków NIE objętych oceną - oprócz niewypełnionego pola oceny, w polach "km pocz." oraz "km końc." dla lokalizacji na podstawie systemu referencyjnego / kilometraża lokalnego należy wpisać wartość = 0 (zero)					
A	B	C				D	E	F	G	H	I

## PROTOKÓŁ Z KONTROLI OKRESOWEJ STANU TECHNICZNEGO ODCINKA DROGI Nr

Data kontroli	Sporządził	Numer uprawnień	Numer ewidencyjny	Uwagi

F	OŚWIETLENIE DROGI				lokalizacja		kilometr odcinków drogi objętych przeglądem				
					system referencyjny / kilometr lokalny						
warunki oświetlenia jezdni i chodników, słupy oświetlenia							długość całkowita drogi				
ocena średnia	uwagi i spostrzeżenia				węzeł początk.	węzeł końcowy	km pocz. <sup>1/</sup>	km końc. <sup>1/</sup>	km pocz.	km końc.	
						<sup>1/</sup> Dla odcinków NIE objętych oceną - oprócz niewypełnionego pola oceny, w polach "km pocz." oraz "km końc." dla lokalizacji na podstawie systemu referencyjnego / kilometraża lokalnego należy wpisać wartość = 0 (zero)					
A	B	C				D	E	F	G	H	I



## PROTOKÓŁ Z KONTROLI OKRESOWEJ STANU TECHNICZNEGO ODCINKA DROGI Nr

Data kontroli	Sporządził	Numer uprawnień	Numer ewidencyjny	Uwagi

G	STAN REALIZACJI ZALECEŃ				lokalizacja			kilometraż odcinków drogi objętych przeglądem			
					system referencyjny / kilometraż lokalny						
realizacja zaleceń pokontrolnych w zakresie problematyki technicznej oraz realizacja zaleceń pokontrolnych w zakresie bezpieczeństwa ruchu							długość całkowita drogi				
ocena średnia	uwagi i spostrzeżenia				węzeł początk.	węzeł końcowy	km pocz. <sup>1/</sup>	km końc. <sup>1/</sup>	km pocz.	km końc.	
						1/ Dla odcinków NIE objętych oceną - oprócz niewypełnionego pola oceny, w polach "km pocz." oraz "km końc." dla lokalizacji na podstawie systemu referencyjnego / kilometraża lokalnego należy wpisać wartość = 0 (zero)					
A	B	C				D	E	F	G	H	I

Nazwa zarządcy / Zarządu Drogi

**V. WYKAZ PROTOKOŁÓW KONTROLI OKRESOWYCH STANU TECHNICZNEGO I WARTOŚCI UŻYTKOWEJ ODCINKA DROGI  
(PRZEGLĄDY PODSTAWOWE)**

przeprowadzanych co najmniej raz w roku, zgodnie z art.62 ust.1 pkt.1 ustawy z dnia 7 lipca 1994 r. - Prawo budowlane (Dz.U. z 2013 r. poz. 1409, z późn. zm.)

**Tabela 5a**

Lp.	Data kontroli	Nr protokołu	Opis oceny stanu technicznego i wartości użytkowej odcinka drogi (ocena wynikowa odcinka drogi)		
1		/	Ocena drogi w części technicznej	/ 5,00 pkt	
			<u>Ocena wynikowa drogi :</u>		
			<u>Wnioski :</u>		

\*/ protokół okresowych kontroli dołączyć do książki drogi