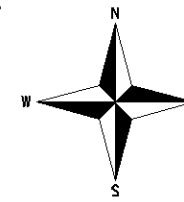
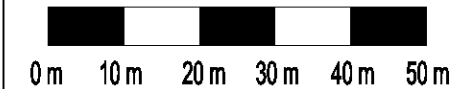


# MIEJSCOWY PLAN ZAGOSPODAROWANIA PRZESTRZENNEGO PN. „STOKROTKA”

## RYSUNEK PLANU



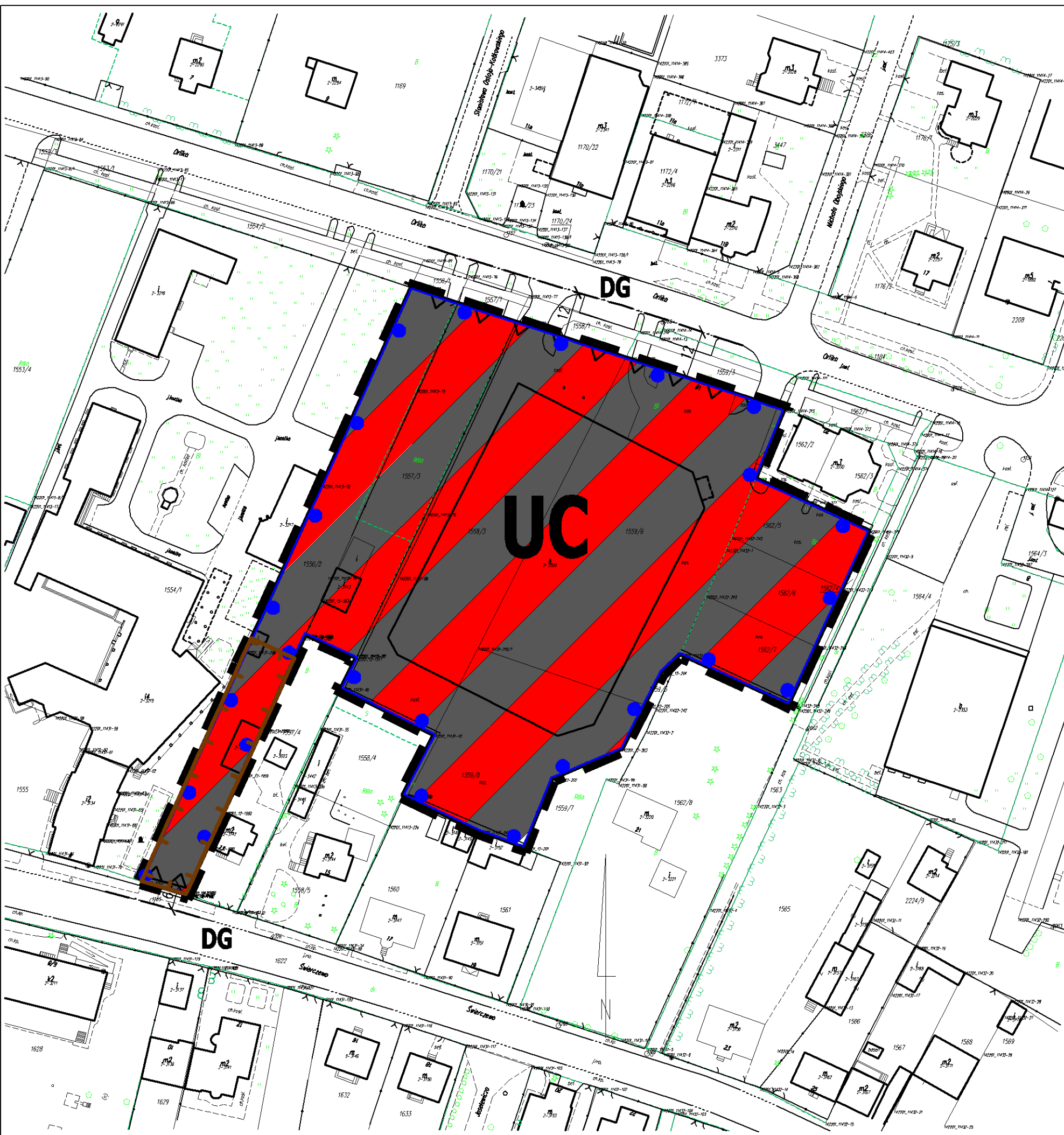
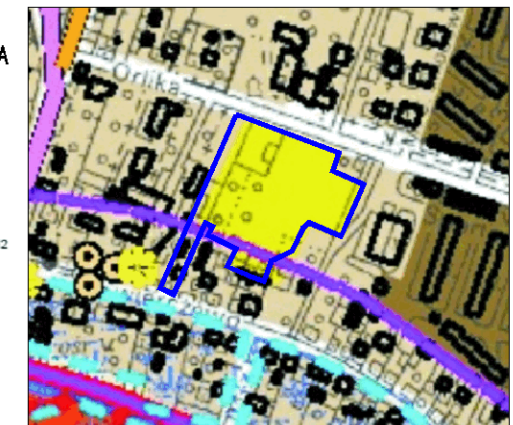
SKALA 1 : 1 000



ZAŁĄCZNIK GRAFICZNY NR 1  
DO UCHWAŁY NR .....  
RADY MIEJSKIEJ W PRASNYSZU  
Z DNIA .....

WYRYS ZE ZMIANY STUDIUM UWARUNKWAŃ I KIERUNKÓW  
ZAGOSPODAROWANIA PRZESTRZENNEGO MIASTA PRASNYSZA  
UCHWALONEGO UCHWAŁĄ NR XLIX/320/2014 RADY MIEJSKIEJ  
W PRASNYSZU Z DNIA 29 MAJA 2014 R.

- GRANICA OBSZARU OBJĘTEGO PLANEM MIEJSCOWYM
- UC - OBIEKT HANDLOWY O POWIERZCHNI SPRZEDAŻY POWYŻEJ 2000 M<sup>2</sup>
- WMN - WIELOFUNKCYJNY Z DOMINACJĄ ZABUDOWY MIESZKANIOWEJ JEDNORODZINNEJ



### OZNACZENIA OBOWIĄZUJĄCE:

	GRANICA OBSZARU OBJĘTEGO PLANEM MIEJSCOWYM
	LINIE ROZGRANICZAJĄCE TERENY O RÓŻNYM PRZEZNACZENIU LUB RÓŻNYCH ZASADACH ZAGOSPODAROWANIA
	NIEPRZEKACZALNE LINIE ZABUDOWY
	TEREN ROZMIESZCZENIA OBIEKTU HANDLOWEGO O POWIERZCHNI SPRZEDAŻY POWYŻEJ 2000 M <sup>2</sup>
	LOKALIZACJA PRZEZNACZENIA DOPUSZCZALNEGO JAKO ZABUDOWY MIESZKANIOWEJ JEDNORODZINNEJ
	GRANICA TERENU POD BUDOWĘ OBIEKTU HANDLOWEGO O POWIERZCHNI SPRZEDAŻY POWYŻEJ 2000 M <sup>2</sup>

### OZNACZENIA INFORMACYJNE:

	WYMIAROWANIE
	OZNACZENIE DROGI GMINNEJ
	ZEWNĘTRZNA KRAWĘDŹ JEZDNI DROGI PUBLICZNEJ GMINNEJ

### OPRACOWANIE:

**GÓRA-PROJEKT**  
 ul. Iwaszkiewicza 20/9  
 10-089 Olsztyn  
 tel. +48 606 512 557  
 e-mail: gora.projekt@gmail.com

mgr inż. Paweł Góra - posiadający dyplom ukończenia studiów wyższych w zakresie gospodarki przestrzennej