

UCHWAŁA NR 90/185/17
ZARZĄDU POWIATU W PODDĘBICACH
z dnia 15 lutego 2017r.

w sprawie zawarcia Porozumienia pomiędzy Powiatem Poddębickim a Gminą Uniejów dotyczącego przekazania przez Powiat Poddębicki w Zarząd Gminy Uniejów dróg powiatowych.


Na podstawie art. 32 ust. 2 pkt. 2, 3, 4 ustawy z dnia 5 czerwca 1998 r. o samorządzie powiatowym (Dz. U. z 2016r. poz. 814, 1579), w wykonaniu § 1 Uchwały Rady Powiatu w Poddębicach Nr ~~XXIII~~ 185/17 z dnia 15 lutego 2017r. Zarząd Powiatu w Poddębicach uchwala, co następuje:

§ 1. 1. Zawiera z Gminą Uniejów Porozumienie w sprawie przekazania przez Powiat Poddębicki w Zarząd Gminy Uniejów dróg powiatowych.

2. Projekt Porozumienia stanowi załącznik do niniejszej uchwały.


§ 2. Uchwała wchodzi w życie z dniem podjęcia.

Ryszard Rytter – Przewodniczący Zarządu


.....


Członkowie Zarządu


Piotr Binder

.....



Leszek Chmielecki

.....


Marek Długosz

.....


Roman Morawski

.....


POROZUMIENIE NR

zawarte w dniu: lutego 2017 r. w Uniejowie pomiędzy Gminą Uniejów z siedzibą w Uniejowie, 99-210 Uniejów, ul. Bł. Bogumiła 13 reprezentowaną przez:

Józefa Kaczmarka - Burmistrza Miasta Uniejów

z kontrasygnatą Skarbnika Miasta – Arlety Pietrzak

zwaną w dalszej części porozumienia „Gminą”,

a Powiatem Poddębickim reprezentowanym przez Zarząd Powiatu w Poddębicach, z siedzibą w Starostwie Powiatowym w Poddębicach przy ul. Łęczyckiej 16, w imieniu którego działają:

1. Ryszard Rytter – Starosta Poddębicki,

2. Piotr Binder – Wicestarosta,

z kontrasygnatą Skarbnika Powiatu – Jadwigi Zagozdy

zwanym w dalszej części porozumienia „Powiatem”.

Strony zawierając niniejsze Porozumienie działają na podstawie:

- Art. art. 8 ust.2a, art. 10 ust. 1, art.18 ust 2 pkt 11 ustawy z dnia 8 marca 1990 roku o samorządzie gminnym (tekst jednolity Dz.U. z 2016 r. Nr 446 poz. 1579, ze zmianami)
- Uchwały Rady Miejskiej w Uniejowie Nr z dnia lutego 2017 r. w sprawie wyrażenia woli przejęcia od Powiatu Poddębickiego zadania publicznego w zakresie inwestycji drogowych,
- Art. 5 ust. 2 ustawy z dnia 5 czerwca 1998 roku o samorządzie powiatowym (jednolity tekst Dz. U. z 2016 roku, nr 814, poz.1579, ze zmianami),
- Art. 19 ust. 1, ust. 2 pkt. 3, ust. 4 w związku z art. 20 pkt. 3, 4, 5 ustawy z dnia 21 marca 1985r. o drogach publicznych (Dz. U. z 2016r. poz. 1440, poz. 1920, poz. 2255)
- Uchwały Rady Powiatu Poddębickiego Nrz dnia 15.02.2017 r. w sprawie przekazania przez Powiat Poddębicki w Zarząd Gminy Uniejów dróg powiatowych.
- Uchwały Zarządu Powiatu Poddębickiego Nr..... z dnia 15.02.2017 r. w sprawie zawarcia Porozumienia pomiędzy Powiatem Poddębickim a Gminą Uniejów dotyczącego przekazania przez Powiat Poddębicki w Zarząd Gminy Uniejów dróg powiatowych.

§1.

1. Celem niniejszego porozumienia jest przekazanie w Zarząd Gminy Uniejów całych ciągów drogowych dróg powiatowych jak i realizacja inwestycji drogowych w ramach

projektów rewitalizacyjnych, na które dofinansowanie Gmina Uniejów złoży wniosek do Regionalnego Programu Operacyjnego Województwa Łódzkiego na lata 2014-2020.

2. Dla osiągnięcia celu porozumienia Powiat powierza Gminie, a Gmina przyjmuje obowiązki Zarządcy drogi co umożliwi realizację zadania wchodzące w skład inwestycji, o której mowa w ust. 1, polegającej w szczególności na objęciu obowiązków inwestora związanych z tą inwestycją w rozumieniu i w granicach ustalonych odrębnymi przepisami oraz zapisami niniejszego Porozumienia.

§ 2.

1. Powiat przekazuje Gminie Uniejów w Zarząd następujące ulice w granicach administracyjnych miasta Uniejów, które będą częścią inwestycji realizowanych przez Gminę:

- a) droga nr 3728E – ul. Rynek o długości 0,246 km,
- b) droga nr 3730E – ul. Turecka o długości 0,128 km,
- c) droga nr 3735E – ul. Przechodnia o długości 0,144 km,
- d) droga nr 3734E – ul. Kilińskiego o długości 0,470 km,

oraz

- e) droga nr 3734E – ul. Targowa o długości 1,050 km,
- f) droga nr 3735E – ul. Krótka o długości 0,109 km,
- g) droga nr 3737E – ul. Bp. Owczarka o długości 0,191 km,
- h) droga nr 3738E – ul. 22 lipca o długości 0,152 km,
- i) droga nr 3739E – ul. Szkolna o długości 0,172 km,
- j) droga nr 3739E – ul. Konopnickiej o długości 0,159 km,
- k) droga nr 3740E – ul. Zielona o długości 0,161 km,
- l) droga nr 3741E – ul. Wiśniowa o długości 0,515 km,

2. Strony Porozumienia przyjmują na siebie następujące obowiązki:

- a) Gmina Uniejów – w zakresie powierzonego zadania:

- 1) Przeprowadzenia stosownych procedur w celu zaliczenia dróg powiatowych do kategorii dróg gminnych o których mowa w § 4 zgodnie z ustawą o drogach publicznych,
- 2) Przeprowadzenie postępowania przetargowego na wykonanie dokumentacji, robót budowlanych oraz inspektora nadzoru w zakresie przedmiotu niniejszego porozumienia,
- 3) Przeprowadzenie oraz nadzór nad realizacją całości inwestycji określonej w § 2,

- 4) Złożenia wniosku o dofinansowanie do Regionalnego Programu Operacyjnego Województwa Łódzkiego na lata 2014-2020.
- b) Powiat Poddębicki - w zakresie powierzonego zadania:
 - 1) Przeprowadzenia stosownych procedur w celu pozbawienia kategorii dróg powiatowych o których mowa w § 4 zgodnie z ustawą o drogach publicznych.
 - 2) Przekazanie w przypadku otrzymania przez Gminę Uniejów dofinansowania z RPO WŁ na lata 2014-2020, pomoc finansową Gminie Uniejów. Pomoc ta przeznaczona na sfinansowanie zadania zostanie rozliczona w oparciu o umowę w sprawie przekazania i rozliczenia środków finansowych przekazanych przez Powiat Poddębicki na dofinansowanie zadania określonego w § 1 w wysokości nie przekraczającej kwoty 200 000,00 zł. (słownie: dwieście tysięcy złotych).

§ 3.

Planowany, szacunkowy całkowity koszt realizacji inwestycji zostanie określony po sporządzeniu dokumentacji technicznej i kosztorysu inwestorskiego.

§ 4.

1. Drogi powiatowe nr:

- a) 3728E – ul. Rynek o długości 0,246 km,
- b) 3730E – ul. Turecka o długości 0,128 km,
- c) 3735E – ul. Przechodnia o długości 0,144 km,
- d) 3734E – ul. Kilińskiego o długości 0,470 km,
- e) 3734E – ul. Targowa o długości 1,050 km,
- f) 3735E – ul. Krótka o długości 0,109 km,
- g) 3737E – ul. Bp. Owczarka o długości 0,191 km,
- h) 3738E – ul. 22 lipca o długości 0,152 km,
- i) 3739E – ul. Szkolna o długości 0,172 km,
- j) 3739E – ul. Konopnickiej o długości 0,159 km,
- k) 3740E – ul. Zielona o długości 0,161 km,
- l) 3741E – ul. Wiśniowa o długości 0,515 km,

które, zostaną zaliczone do kategorii dróg gminnych, po przeprowadzeniu stosownych procedur zgodnie z ustawą o drogach publicznych, tzn. do dnia 30 września 2017r. ze skutkiem obowiązywania od dnia 01.01.2018 roku.

2. Drogi powiatowe nr:

- a) 3736E – ul. Lipowa o długości 0,157 km,
- b) 3737E – ul. Orzechowa o długości 0,378 km,

c) 3737E – ul. Różana o długości 0,172 km,

d) 3737E – ul. Wiejska o długości 0,131 km,

które, zostaną zaliczone do kategorii dróg gminnych, po przeprowadzeniu stosownych procedur zgodnie z ustawą o drogach publicznych, tzn. do dnia 30 września 2018r. ze skutkiem obowiązywania od dnia 01.01.2019 roku.

§ 5.

Strony będą współdziałać w celu skutecznego i terminowego przekazania przedmiotowych ulic w Zarząd Gminy Uniejów.

§ 6.

Strony zobowiązują się do stałej współpracy i współdziałania w toku realizacji Porozumienia.

§ 7.

1. Wszelkie zmiany niniejszego Porozumienia pod rygorem nieważności wymagają formy pisemnego aneksu o uzgodnionej i zaakceptowanej przez Strony treści.
2. Porozumienie obowiązuje od dnia podpisania.

§ 8.

Ewentualne spory, wynikłe na tle wykonywania Porozumienia, strony poddają rozstrzygnięciu przez Sąd właściwy dla Gminy Uniejów.

§ 9.

W sprawach nieuregulowanych niniejszym porozumieniem mają zastosowanie w szczególności przepisy wskazane w podstawie prawnej Porozumienia, przepisy ustawy o finansach publicznych oraz Kodeksu cywilnego.

§ 10.

Porozumienie podlega ogłoszeniu w Dzienniku Urzędowym Województwa Łódzkiego.

§ 11.

Porozumienie sporządzono w czterech jednobrzmiących egzemplarzach, po dwa dla każdej ze stron.

GMINA UNIEJÓW:

POWIAT PODDĘBICKI: