

**UCHWAŁA NR 58/534/16**  
**ZARZĄDU POWIATU W PODDĘBICACH**  
z dnia 19 maja 2016 r.

**w sprawie zawarcia umowy z Energa Operator S.A. Oddział w Kaliszu  
na użyczenie części działki nr ewid. 183 obręb Wielenin Kolonia, gmina Uniejów**


Na podstawie art. 32 ust. 2 pkt 3 i 4 ustawy z dnia 5 czerwca 1998 r. o samorządzie powiatowym (Dz. U. z 2015 r. poz. 1445, poz. 1045, poz. 1890), art. 22 ust. 2 ustawy z dnia 21 marca 1985 r. o drogach publicznych (Dz. U. z 2015 r. poz. 460, poz. 774, poz. 870, poz. 1336, poz. 1830, poz. 1890, poz. 2281), Zarząd Powiatu w Poddębicach uchwala, co następuje:

§ 1. 1. Wyraża wolę zawarcia umowy z Energa Operator S.A. Oddział w Kaliszu na użyczenie części działki nr ewid. 183 obręb Wielenin Kolonia, gmina Uniejów.

2. Projekt umowy stanowi załącznik do uchwały.

§ 2. Uchwała wchodzi w życie z dniem podjęcia.

Ryszard Rytter – Przewodniczący Zarządu

.....  


Członkowie Zarządu


Piotr Binder

.....  


Leszek Chmielecki

.....  


Marek Długosz

.....  


Roman Morawski

## Umowa Użyczenia Nr ...../WD/16

zawarta w dniu 19 maja 2016 r. pomiędzy:

Powiatem Poddębickim, reprezentowanym przez Zarząd Powiatu w Poddębicach, z siedzibą w Starostwie Powiatowym w Poddębicach przy ul. Łęczyckiej 16, w imieniu, którego działają:

1. Ryszard Rytter – Starosta Poddębicki
2. Piotr Binder – Wicestarosta

z kontrasygnatą Skarbnika Powiatu – Jadwigi Zagozdy  
zwanym w dalszej części umowy „Użyczającym”,

a

..... reprezentowaną przez:

..... – .....

..... – .....

zwaną w dalszej części umowy „Biorącym w używanie”

na podstawie art. 22 ust. 2 ustawy z dnia 21 marca 1985 roku o drogach publicznych (Dz. U. z 2015r. poz. 460 ze zm.), strony umowy ustalają:

### § 1

1. Przedmiotem umowy jest użyczenie przez użyczającego części działki gruntu pasa drogowego drogi powiatowej Nr 2530E tj. działki nr ewid. 183, położonej w obrębie geodezyjnym Wielenin Kolonia, w jednostce ewidencyjnej gmina Uniejów, określonej w załączniku graficznym, stanowiącym integralną część niniejszej umowy.
2. Część działki gruntu o powierzchni 4,5 m<sup>2</sup>, o której mowa w ust. 1, zostanie wykorzystana przez biorącego w używanie w zakresie niezbędnym na czas realizacji zadania związanego z budową przyłącza kablowego niskiego napięcia służącego do rozbudowy oświetlenia drogowego w miejscowości Wielenin Kolonia.

### § 2

1. Biorący w używanie sfinansuje i zrealizuje budowę przyłącza kablowego niskiego napięcia służącego do rozbudowy oświetlenia drogowego w miejscowości Wielenin Kolonia z zachowaniem warunków określonych w piśmie znak: WD.7012.17.2015/2016 z dnia 08 lutego 2016r.
2. Przekazanie terenu pasa drogowego nastąpi protokołem sporządzonym przez biorącego w używanie z udziałem przedstawiciela zarządcy drogi, w którym między innymi zostanie wyszczególniona powierzchnia działki drogowej zajętej pod planowane zamierzenie.

### § 3

Określona w §1 ust.1 część działki gruntu zostaje użyczona od dnia zawarcia umowy do dnia 31 grudnia 2016r.

### § 4

1. Roboty w pasie drogowym drogi powiatowej Nr 2530E będą wykonywane zgodnie z poniższymi warunkami:
  - 1) najpóźniej na 3 dni przed przystąpieniem do robót biorący w używanie powiadomi pisemnie zarządcę drogi o dokładnym terminie ich rozpoczęcia, podając równocześnie dane wykonawcy robót.
  - 2) za prawidłowe oznakowanie i bezpieczeństwo w czasie prowadzonych robót odpowiedzialny jest biorący w używanie.
  - 3) nie zezwala się na składowanie materiałów i postój sprzętu w pasie drogi poza powierzchnią użyczonej części działki.
  - 4) za wszelkie ewentualne wynikłe w czasie prowadzenia robót szkody w stosunku do drogi jak i w stosunku do osób trzecich – pełną odpowiedzialność ponosi biorący w używanie.
  - 5) biorący w używanie obowiązany jest powiadomić zarząd drogi o zakończeniu robót i doprowadzeniu zajmowanego terenu do stanu pierwotnego.
2. Po upływie okresu użyczenia zarządca drogi dokona komisyjnego odbioru zajmowanego odcinka pasa drogowego.

### § 5

Biorący w użyczenie jest zobowiązany do właściwego utrzymania stanu technicznego przyłącza kablowego niskiego napięcia służącego do rozbudowy oświetlenia drogowego w miejscowości Wielenin Kolonia.

### § 6

Umowa może zostać rozwiązana przez użyczającego w przypadku, gdy:

1. nieruchomość zostanie wykorzystana niezgodnie z przeznaczeniem określonym w umowie,
2. nieruchomość lub jej część zostanie oddana do korzystania osobom trzecim bez zgody użyczającego,
3. nie będą wykonywane lub będą nienależycie wykonywane inne warunki umowy.

§ 7

1. Wszelkie zmiany i uzupełnienia mogą być dokonywane wyłącznie w formie aneksu podpisanego przez obie strony.
2. W przypadku uszkodzenia lub pogorszenia przedmiotu użyczenia, biorący w używanie zobowiązany jest do naprawienia powstałej szkody. Wysokość odszkodowania zostanie ustalona na podstawie protokołu sporządzonego przez rzeczoznawcę przy współudziale stron. Koszt udziału rzeczoznawcy w postępowaniu obciąża biorącego w używanie.
3. W sprawach nie uregulowanych niniejszą umową obowiązują postanowienia kodeksu cywilnego oraz przepisy ustawy o drogach publicznych.

§ 8

Umowę sporządzono w czterech jednoznacznie brzmiących egzemplarzach, po dwa dla każdej ze stron.

*Użyczający*

*Biorący w używanie*

INSPEKTOR  
w Wydziale Drog  
*[Signature]*  
Dorota Tyki

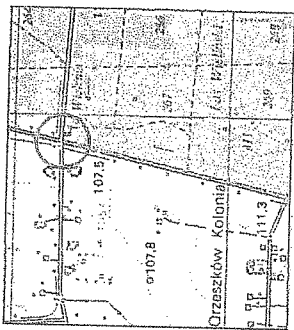
NACZELNIK  
Wydziału Drog  
*[Signature]*  
Dorota Galoch

RADCA PRAWNY  
*[Signature]*  
Bartosz Marchei

# MAPA DO CELÓW PROJEKTOWYCH

SKALA 1:500

Woj. 10 łódzkie  
Powiat: 11 Poddębice  
Gmina: 04 5 Uniejów  
Obręb: 0026 Wielenin Kolonia  
dz. nr: 5267/1



Mapę niniejszą opracowano na podstawie mapy zasadniczej sekcji 6.168.27.05.2 oraz aktualizacji terasowej przeprowadzonej w maju 2015 roku. Układ współrzędnych poziomych „2000”. Układ odniesienia „Kronsztadt”.

**UWAGA!** Nie wypełniono się stanowią w terenie urządzeń podziemnych nie wskazanych na niniejszej mapie, wypełnione są zasiedlone historycznymi lub historycznymi przepisami Prawa geodezyjnego (Dz.U. 100/2000 poz. 1088 - póź. zmianami) i Prawa budowlanego (Dz.U. 65/94 poz. 414 - póź. zmianami). Za ich brak wykonawca nie ponosi odpowiedzialności.

nr zgłoszenia: GN.6640.635.2015

Poddębice dnia 22.05.2015r.

USŁUGI  
GEODEZYJNO-KARTOGRAFICZNE

>>>GEODETA<<<

59 - 200 Poddębice ul. Mickiewicza 28  
tel. (043) 678-89-89 0609-11 29 61  
NIP 668-100-33-61 RECON 731493672

SEZYMIA UPRAWNIENI  
A. G. G. G.  
ul. Gek 1/1648

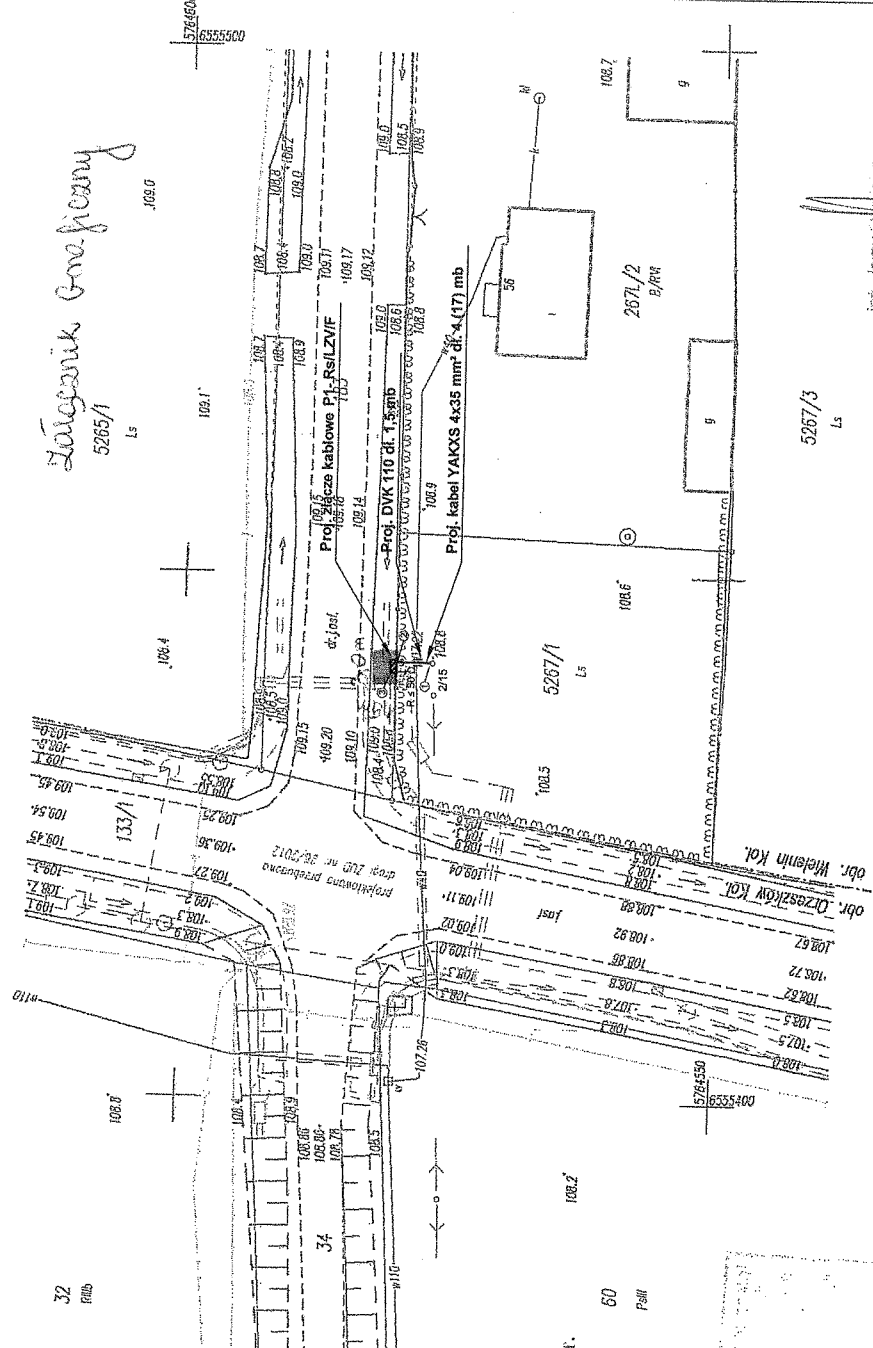
P.1011.2015.722

01-06-2015

Z. G. G. G.

współrzędne:	Y
X	5764577,076
1. 655441,600	5764580,330
2. 655441,590	5764580,330
3. 655440,610	5764580,330

*Łożysko Geodezyjna*  
5265/1  
Ls



Przeł. Jerzy G. G. G.  
opracowanie techniczne  
roboczym i budowlanym  
ograniczeń w  
zakresie technicznym  
i formalnym

ADRES	Wielenin Kolonia, gm. Uniejów dz. 5267/1, 183
TEMAT	Plan przyłącza kablowego nn (stacja nr 60450)
INWESTOR	ENERGA OPERATOR SA Oddział Kalisz
PROJEKTANT	Jerzy Owsejko
DATA	sierpień 2015r.
	Nr upr.: WKP/IE/0409/06
	Nr rys.: 1