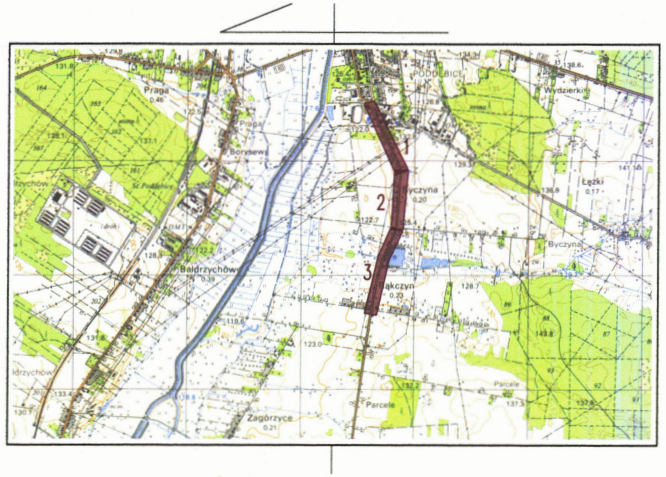
Praga
Borysew
Byczyna
Bałdrzychów
Rąkczyn
Wydzierki
Łężki
Zagórzyce
Parcele
1
2
3

ORIENTACJA 1 : 50000

województwo : 10 łódzkie
powiat : 11 poddębicki
jednostka ewidencyjna : 03 - 4 miasto Poddębice, 03 - 5 gmina Poddębice
obręb ewidencyjny : 06, 07, 14, m. Poddębice, 0041 Rąkczyn
obiekt: : Trasa: Poddębice - Rąkczyn
dz. nr: 128, 129 - obr. 07 miasto Poddębice
dz. nr: 236 - obr. Rąkczyn

MAPA DO CELÓW PROJEKTOWYCH

SKALA 1 : 500

Arkusz 3 (3)

Mapę niniejszą opracowano na podstwie mapy numerycznej obrębów: 06, 07, 014 - miasto Poddębice, Rąkczyn, sekcje nr: 6.165.29.02.1, ...3, ...07.1, ...22.1, ...22.3, oraz pomiaru uzupełniającego wykonanego w 2014 roku.
Układ współrzędnych : "2000". Poziom odniesienia : Kronsztadt 1960
Mapa aktualna na dzień: 14.05.2014 r.
Na mapie uwidoczniono przebieg przewodów podziemnych pomierzonych, udostępnionych przez gestorów sieci i dokumentacji archiwalnych. Za brak przewodów nie zgłoszonych do inwentaryzacji (art. 43 ustawy Prawo Budowlane z dn. 07.07.1994 r. Dz. u. Nr 89 poz. 414), nie udostępnionych przez gestorów sieci wykonawca map d/c projektowych nie ponosi odpowiedzialności.

Ks. rob. UG.28/2014

Zgłoszenie nr: GN.6640.373.2014

Praga 15.05.2014 r.

Pracownia Usług Geodezyjnych
i Kartograficznych **"GEOS"**
Praga 87, 99-200 Poddębice
tel. 791 610 620
NIP: 8281008605, REGON:730284133

wykonawca:
GEODETA
mgr inż. Piotr Bramowski

kierownik roboty:
Geodeta Uprawniony
TADEUSZ MEYER
Praga 31
99-200 Poddębice, tel. 78-35-39

Poświadcza się, że niniejszy dokument został opracowany w wyniku prac geodezyjnych i kartograficznych, których rezultaty zawiera operat techniczny wpisany do ewidencji materiałów państwowego zasobu geodezyjnego i kartograficznego

STAROSTA PODDĘBICKI

P. 1011. 2014. 513
(identyfikator ewidencyjny materiału zasobu-operatu technicznego)

15 -05- 2014
(Data wpisania operatu technicznego do ewidencji materiałów zasobu)

Z up. Starosty
Robert Rybak
(imię, nazwisko i podpis osoby reprezentującej organ)

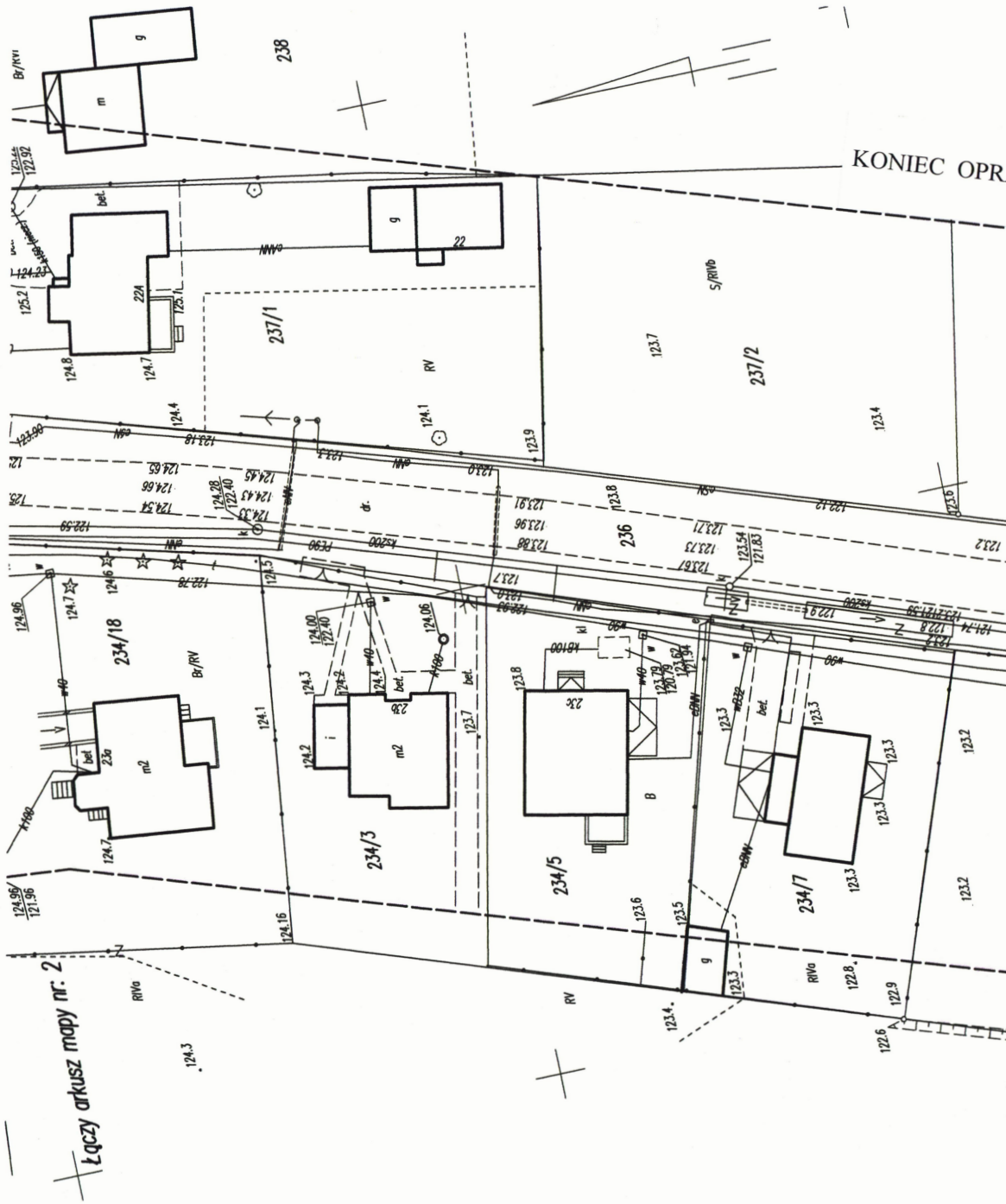
KONIEC OPR
238
237/1
237/2
236
234/18
234/3
234/5
234/7
22
22A
23a
23c
bet.
Br/RV
S/RIVb
RV
RIVa
m2
g
Łączy arkusz mapy nr: 2
124.8
124.7
124.4
124.1
123.9
123.7
123.4
123.8
124.96
124.7
124.6
124.16
124.3
124.2
124.1
123.6
123.5
123.3
123.2
122.9
122.8
122.6
124.96/121.96

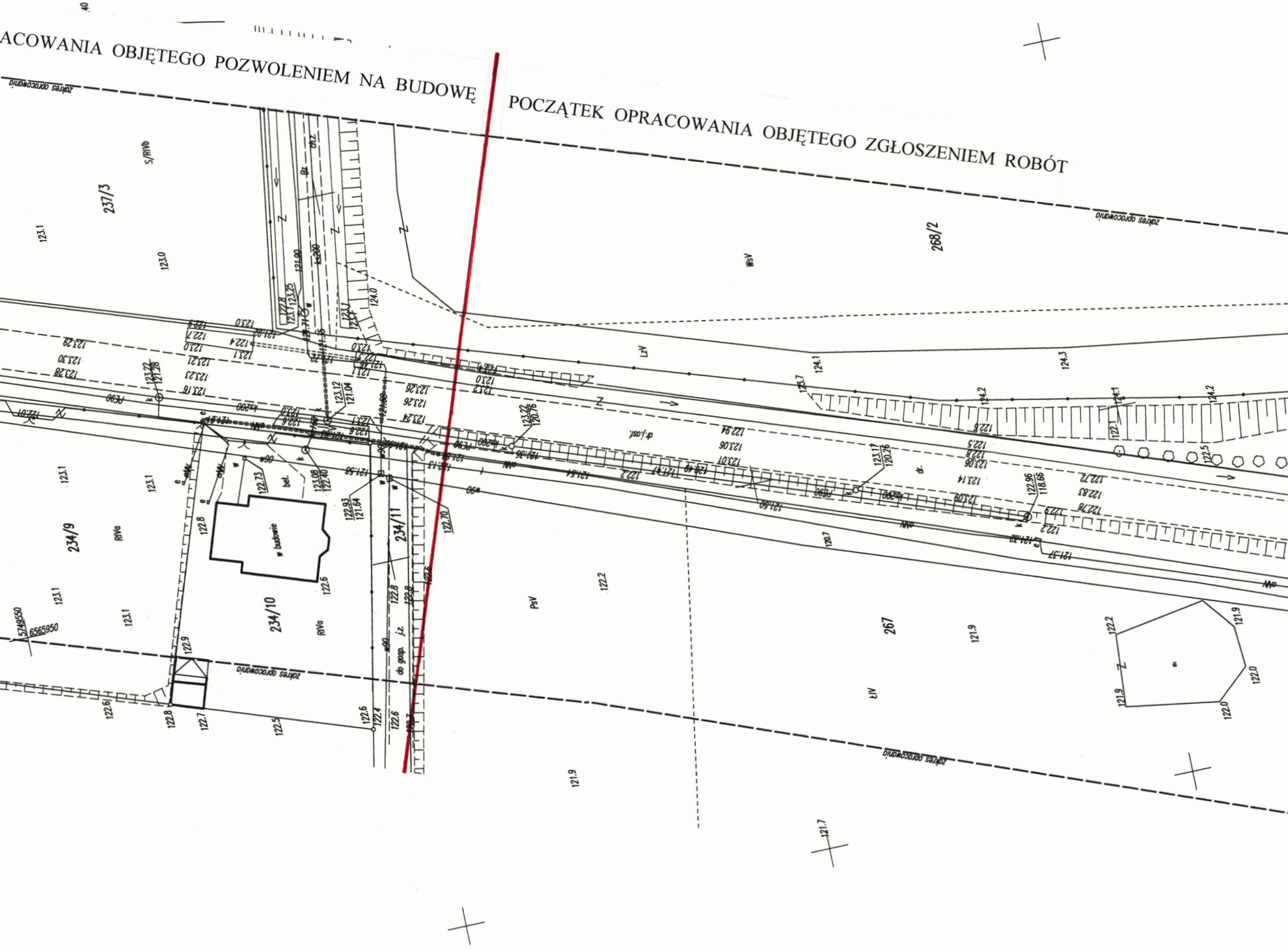
ACOWANIA OBJĘTEGO POZWOLENIEM NA BUDOWĘ
POCZĄTEK OPRACOWANIA OBJĘTEGO ZGŁOSZENIEM ROBÓT
zakres opracowania
237/3
S/RIVb
268/2
WsV
ŁzV
dr.asf.
234/9
RIVa
234/10
w budowie
234/11
do gosp. j.z.
PsV
267
ŁIV
5749550
6565950

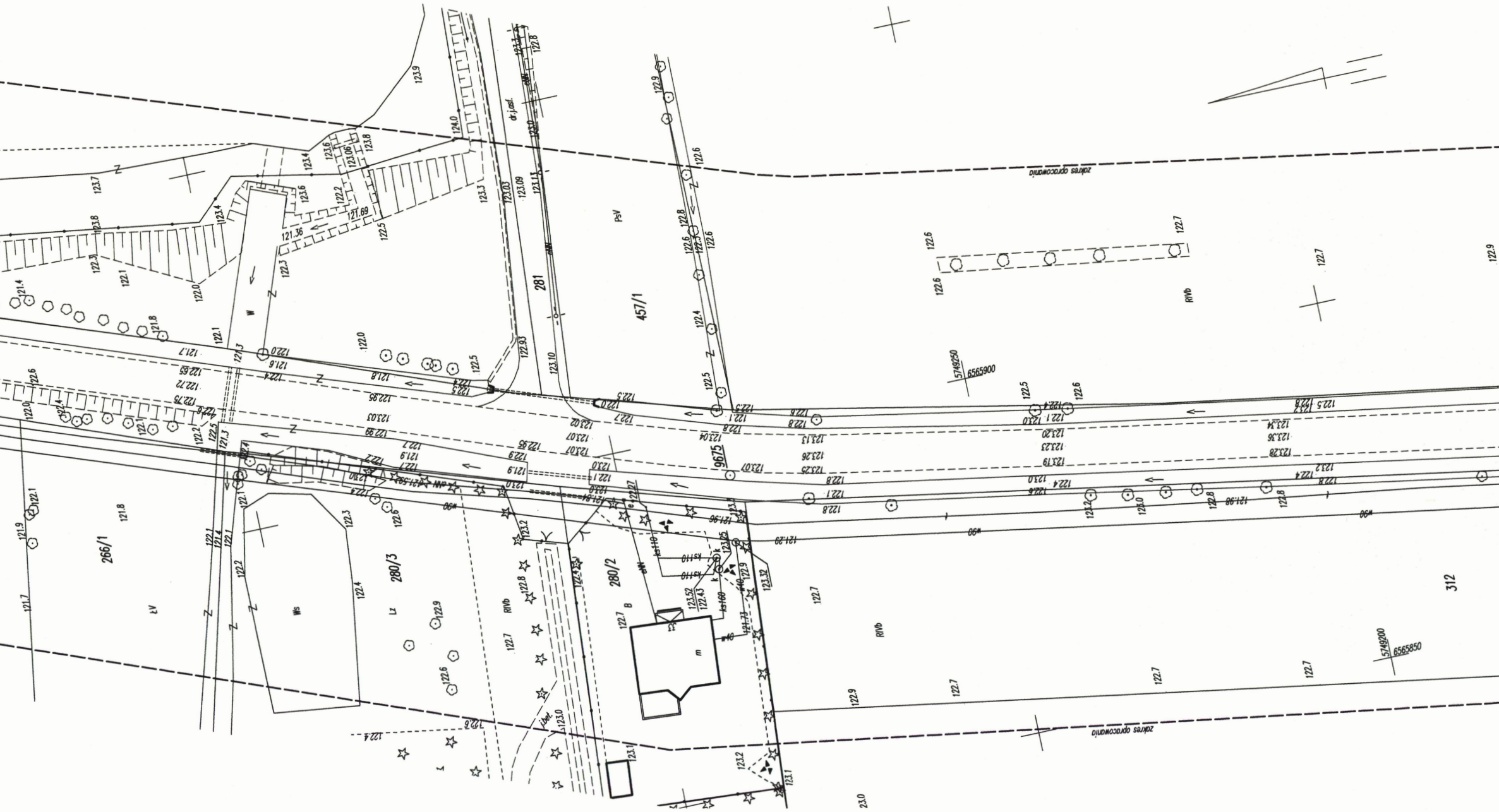
266/1
280/3
281
457/1
9675
280/2
312
PsV
RIVb
ŁV
Ws
Lz
B
W
m
dr.j.asf.
j.bet.
zakres opracowania
5749250
6565900
5749200
6565850

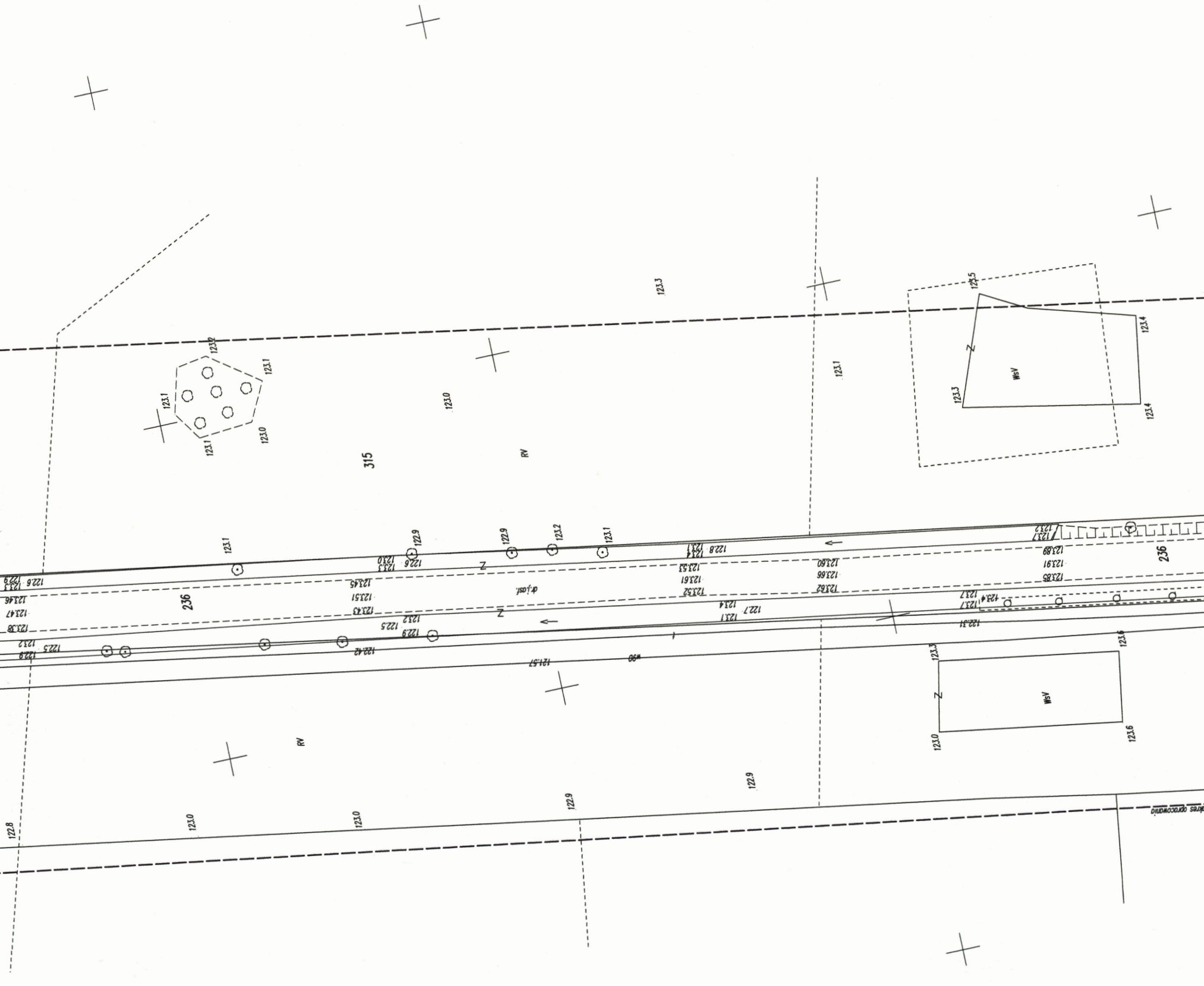
315
RV
RV
236
236
WsV
WsV
dr.j.asf.
Z
123.3
123.2
123.1
123.1
123.1
123.0
123.0
123.1
123.5
123.4
123.3
123.4
123.1
123.2
122.9
122.9
123.6
123.3
123.0
123.6
122.9
122.9
123.0
123.0
122.8
122.8
121.57
122.42
w90
kres opracowania

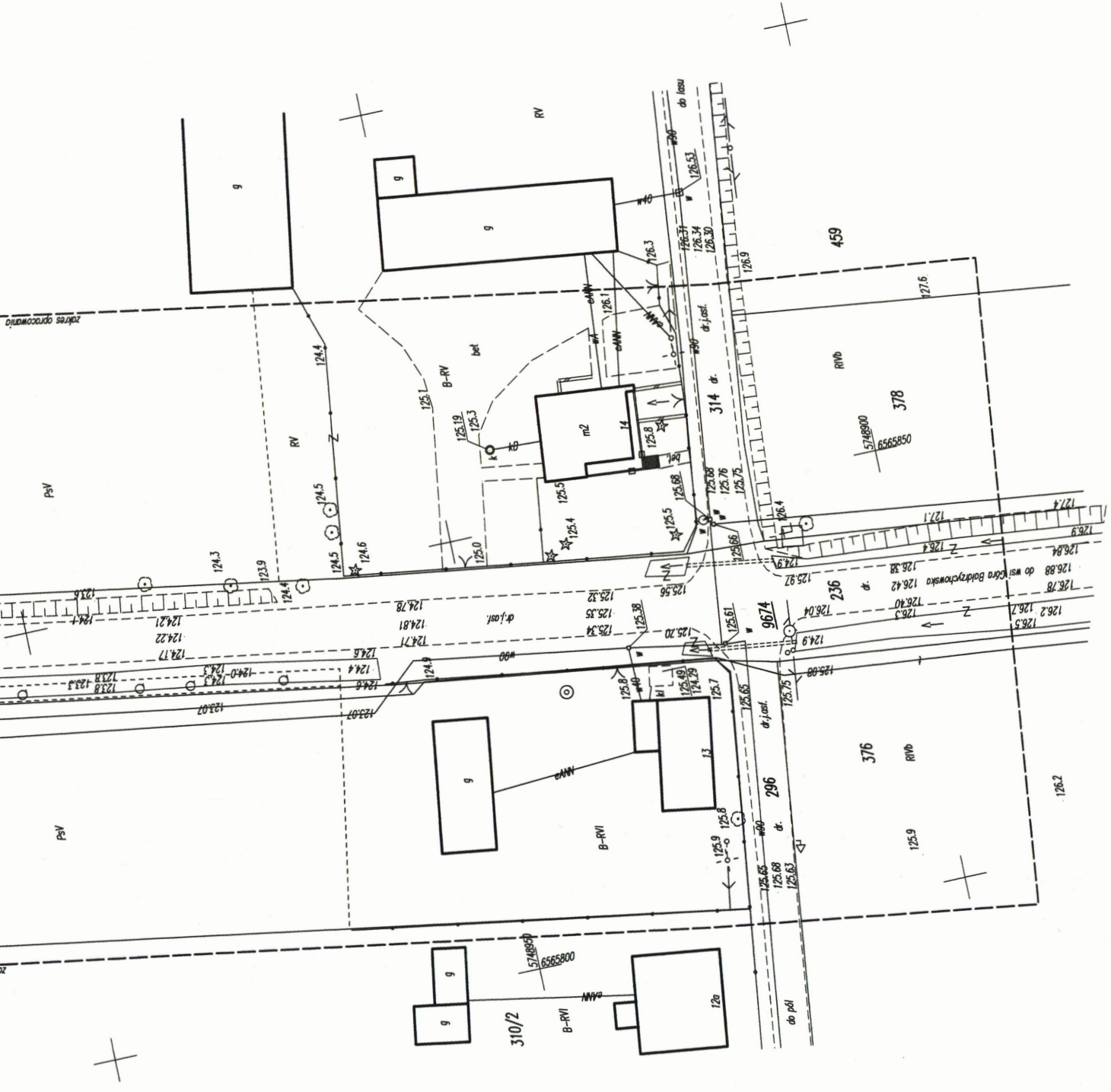
zakres opracowania
g
RV
PsV
B-RV
bet
m2
14
bet
314 dr.
dr.j.asf.
do lasu
w40
w90
eANN
kD
459
RIVb
378
5748900
6565850
127.6
126.9
126.53
126.31
126.34
126.30
126.3
126.1
125.1
125.19
125.3
125.8
125.68
125.76
125.75
125.66
125.5
125.4
125.0
124.4
124.5
124.6
124.3
123.9
123.6
124.1
124.21
124.22
124.17
124.78
124.81
124.71
dr.j.asf.
125.32
125.35
125.34
125.38
125.56
125.20
125.61
9674
236
dr.
do wsi Góra Bołdrzychowska
126.4
127.1
127.4
126.9
124.9
125.92
126.38
126.42
126.40
126.3
126.04
126.88
126.84
126.78
126.2
126.7
126.5
124.9
125.08
125.75
125.65
dr.j.asf.
296
dr.
376
RIVb
126.2
125.9
124.6
124.4
124.0
124.3
123.8
123.3
123.07
125.8
125.49
124.29
125.7
13
g
B-RVI
PsV
125.9
125.8
125.65
125.68
125.63
5748950
6565800
310/2
B-RVI
12a
g
do pól