

UCHWAŁA NR ..112/10.....  
ZARZĄDU POWIATU W PODDĘBICACH  
z dnia ..10. grudnia..... 2010r.

**zmieniająca uchwałę w sprawie przyjęcia „Operacyjnego Planu  
Zimowego Utrzymania Dróg Powiatowych” w sezonie zimowym 2010/2011**

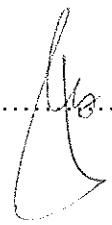
Na podstawie art. 32 ust. 2 pkt 3 ustawy z dnia 5 czerwca 1998r. o samorządzie powiatowym (Dz. U. z 2001r., Nr 142 poz. 1592; z 2002r. Nr 23 poz. 220, Nr 62 poz. 558, Nr 113 poz. 984, Nr 153 poz. 1271, Nr 200 poz. 1688, Nr 214 poz. 1806; z 2003r., Nr 162 poz. 1568; z 2004r. Nr 102 poz. 1055, Nr 167 poz. 1759; z 2007r. Nr 173 poz. 1218; z 2008r. Nr 180 poz. 1111, Nr 223 poz. 1458; z 2009r. Nr 92 poz. 753; z 2010r. Nr 28 poz. 142 i 146, Nr 106 poz. 675), Zarząd Powiatu w Poddębicach uchwała, co następuje:

§ 1. W uchwale Zarządu Powiatu w Poddębicach nr 217/1433/10 z dnia 14 września 2010r. w sprawie przyjęcia „Operacyjnego Planu Zimowego Utrzymania Dróg Powiatowych” w sezonie zimowym 2010/2011, wprowadza się następującą zmianę:

- § 1 otrzymuje brzmienie: „Przyjmuje Operacyjny Plan Zimowego Utrzymania Dróg Powiatowych w sezonie zimowym 2010/2011, ustalony załącznikiem do niniejszej uchwały”.


§ 2. Uchwała wchodzi w życie z dniem podjęcia.

Ryszard Rytter – Przewodniczący Zarządu


.....  


Członkowie Zarządu


Piotr Binder

.....  



Leszek Chmielecki

.....  


Zdzisław Cyganiak

.....  


Jerzy Tybura

.....  


# OPERACYJNY PLAN ZIMOWEGO UTRZYMANIA DRÓG POWIATOWYCH W SEZONIE 2010/2011

Na zarządców dróg zgodnie z ustawą z dnia 21 marca 1985 r. o drogach publicznych (Dz. U. z 2007 r. Nr 19, poz. 115, ze zm.) nałożono obowiązek odśnieżania i zwalczania śliskości zimowej. Dla zarządzających drogami zagadnienie utrzymania przejezdności po drogach publicznych w okresie zimowym jest wielkim i odpowiedzialnym przedsięwzięciem organizacyjnym. Stawia poważne zadania i mocno angażuje publiczną administrację drogową oraz współpracujących wykonawców prac zimowego utrzymania dróg. Zadanie to jest trudne, gdyż zarówno opady śnieżne jak i śliskość mają charakter żywiołu. Służby drogowe nie są w stanie całkowicie temu zapobiec, lecz mogą jedynie łagodzić jego skutki.

## ZWALCZANIE ŚLISKOŚCI ZIMOWEJ I ODŚNIEŻANIE

**Śliskość zimowa występuje w wyniku:**

- 1) **gololedzi** – gdy na powierzchni o temperaturze ujemnej i temperaturze powietrza ujemnej lub niewiele wyższej od 0° C, powstaje cienka warstwa lodu na skutek opadów mżawki, mgły lub deszczu.
- 2) **szadzi** – gdy krople wody przechodząc przez chmury lub mgły w zetknięciu z przedmiotami tworzą warstwę kryształków lodu.
- 3) **lodowicy** – gdy na powierzchni drogi w wyniku zamarzania wody powstaje pokrywa lodu grubości od kilku do kilkunastu cm.
- 4) **złodowacenia** – ubicia śniegu powstałego pod wpływem intensywnego ruchu kołowego i pieszego.

Zakres prac prowadzonych przy zwalczaniu śliskości i odśnieżaniu oraz technologia robót wynikają z aktualnie obowiązujących standardów utrzymania i przyjętego podziału dróg na kolejności zimowego utrzymania.

Poszczególnym kolejnością zimowego utrzymania dróg przypisane są standardy utrzymania określające:

- system odśnieżania,
- system zwalczania śliskości,
- czas rozpoczęcia pracy,
- opis stanu jezdni w standardzie przejściowym i docelowym.

**STANDARDY UTRZYMANIA DRÓG POWIATOWYCH W GRANICACH  
ADMINISTRACYJNYCH POWIATU PODDĘBICKIEGO  
W SEZONIE ZIMOWYM 2010/2011**

Ogółem dróg powiatowych		Standardy z.u.d.	Objętych zimowym utrzymaniem dl. w km	Opis standardów	Ilość sprzętu potrzebnego	Zapotrzebowanie materiałowe		Zawarte Porozumienia
Miejskie km	Poza miastami km					Stan magazynowy Mg	Zakup soli i piasku Mg	
20,45	312,40	V  VI	154,43 km w tym w obrębie miast 20,45 km  178,42 km	Jezdnia odśnieżona w miejscach zasp, odśnieżony co najmniej jeden pas ruchu z wykonaniem mijanek. Jezdnia posypana na odcinku decydującym o możliwości ruchu.  Jezdnia zaśnieżona. Prowadzi się interwencyjne odśnieżanie w zależności od potrzeb. Jezdnie posypywane	- plugo-piaskarki szt. 3 - plug wirnikowy szt. 1 - plug-średni szt. 1 - plug lekki szt. 1 - równiarka szt. 2 - spycharka szt. 2 - koparko - ładowarka szt. 1	mieszanka – 85,0 piasek - 120,0	Sól – 157,0 Piasek - 400,0	Porozumienie Nr 17/WD/07 z dnia 13.06.2007r. z Gminą Uniejów na utrzymanie dróg powiatowych w obrębie miasta Uniejów

**Opis standardów utrzymania dróg powiatowych**

Standard	Opis warunków ruchu na jezdni	Dopuszczalne odstępstwa od standardów po ustaniu zjawiska	
		Śnieg	Śliskość zimowa
V	Jezdnia odśnieżona w miejscach zasp odśnieżony co najmniej jeden pas ruchu z wykonaniem mijanek. Jezdnia posypana na odcinkach decydujących o możliwości ruchu w miejscach wyznaczonych przez zarządcę drogi	<ul style="list-style-type: none"> <li>- luźny może występować do 8 godz.,</li> <li>- zajeżdżony może występować,</li> <li>- nabój śnieżny może występować,</li> <li>- zaspy mogą występować do 24 godz.</li> <li>- dopuszcza się przerwy w komunikacji do 24 godz.</li> </ul>	<ul style="list-style-type: none"> <li>- w miejscach wyznaczonych do posypywania, po odśnieżeniu, gołoledź może występować do 8 godz.</li> </ul>
VI	Jezdnia zaśnieżona. Prowadzi się interwencyjne odśnieżanie w zależności od potrzeb. Jezdnia posypywana po odśnieżeniu w miejscach wyznaczonych przez zarządcę drogi	<ul style="list-style-type: none"> <li>- luźny może występować,</li> <li>- zajeżdżony może występować</li> <li>- nabój śnieżny może występować,</li> <li>- zaspy mogą występować do 48 godz</li> </ul>	<ul style="list-style-type: none"> <li>- w miejscach wyznaczonych do posypywania, po odśnieżeniu, wszystkie rodzaje śliskości mogą występować do 24 godz.</li> </ul>

Odśnieżanie odbywać się będzie w systemie interwencyjnym, polegającym na usuwaniu z dróg warstwy śniegu i zasp powstałych podczas opadów i zawiei śnieżnych. Dopuszcza się pozostanie na jezdni równomiernej, zajeżdżonej warstwy śniegu.

Dla realizacji tych prac przyjęto, że drogi powiatowe będą utrzymywane w trzeciej kolejności zimowego utrzymania w V i VI standardzie. Każdy z tych standardów określa minimalny poziom utrzymania nawierzchni dróg oraz termin zakończenia prac począwszy od wystąpienia do zakończenia zjawisk atmosferycznych. Standardy wprowadzone zostały ze względu na niedostateczny potencjał w stosunku do potrzeb oraz wysokie koszty prac przy zimowym utrzymaniu dróg.

Zimowym utrzymaniem objęto całą administrowaną sieć dróg powiatowych, tj. 332,85 km, w tym ulice stanowią 20,45 km (Poddębice – 9,91 km i Uniejów 10,54 km).

Zgodnie z załączonym wykazem drogi powiatowe zakwalifikowano następująco:

1. Drogi pozamiejskie
  - III kolejność V standard – 133,98 km
  - III kolejność VI standard – 178,42 km
2. Drogi w granicach administracyjnych miast
  - III kolejność V standard – 20,45 km

Zakres prac przy zwalczaniu śliskości zimowej będzie prowadzony na drogach objętych zimowym utrzymaniem i obejmuje posypywanie jezdni na całej szerokości i długości na:

- drogach miejskich,
- skrzyżowaniach dróg,
- skrzyżowaniach z koleją,
- odcinkach o pochyleniu > 4 %,
- przystankach autobusowych,
- mostach i wiaduktach,
- niebezpiecznych zakrętach,
- innych miejscach ustalonych przez zarządcę drogi.

W przypadkach skrajnie niekorzystnych, niestabilizowanych warunków atmosferycznych i pogodowych, osiągnięcie i utrzymanie na drogach standardu docelowego może być niemożliwe. Organizację pracy należy wtedy dostosować do aktualnych, zmieniających się warunków atmosferycznych na drogach i przyjmować niekonwencjonalne rozwiązania np. odśnieżenie tylko jednego pasa ruchu z wykonaniem mijanek.

Obowiązki w zakresie zimowego utrzymania nawierzchni dróg powiatowych i innych urządzeń związanych z drogą (odśnieżanie i zwalczanie śliskości zimowej) w granicach administracyjnych miasta Uniejów, realizowane będą przez Gminę Uniejów, zgodnie z treścią Porozumienia Nr 17/WD/07 z dnia 13 czerwca 2007r.

Do utrzymania dróg powiatowych poza granicami miasta Uniejów, w sezonie zimowym 2010 – 2011r. w przyjętych standardach i założeniu średnich warunków zimowych, konieczne jest zapewnienie materiałów uszorstniających, tj. mieszanki soli z piaskiem. Z poprzedniego sezonu zimowego pozostało 85 ton mieszanki i 120 ton piasku. Zakupiono 157 ton soli i 400 ton piasku. Łącznie zabezpieczono materiał uszorstniający w ilości 761 ton.

### **Punktami poboru – załadunku materiałów będzie:**

- Baza Materiałowa Dróg Krajowych w Poddębicach ul. Łódzka 103.

### **Niezbędny sprzęt:**

- |                          |        |
|--------------------------|--------|
| 1) pługo – piaskarka     | szt. 3 |
| 2) równiarka             | szt. 2 |
| 3) spycharka             | szt. 2 |
| 4) ładowarka             | szt. 1 |
| 5) pług odśnieżny lekki  | szt. 1 |
| 6) pług odśnieżny średni | szt. 1 |
| 7) pług wirnikowy        | szt. 1 |

### **Łączność**

W celu sprawnego i skutecznego prowadzenia prac związanych z zimowym utrzymaniem dróg będzie utrzymywana łączność telefoniczna stacjonarna i komórkowa.


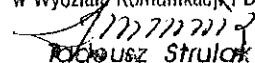
Informacje o stanie przejezdności dla użytkowników dróg administrowanych przez Zarząd Powiatu, a objętych zimowym utrzymaniem będą udzielane w Starostwie Powiatowym w Poddębicach, ul. Łęczycka 16, tel. 43 678 28 05, 43 678 78 06 i kom. 502 590 716.

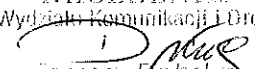
W odniesieniu do dróg powiatowych w granicach administracyjnych miasta Uniejów, informacje udzielane będą w Urzędzie Miasta Uniejów, ul. Bogumiła 13 tel./fax 63 28 88 192.

### **Prowadzenie dokumentacji przez dyżurnych**

W ośrodku dyspozycyjnym, tj. Wydziale Komunikacji i Dróg będą pełnione dyżury. Godziny pełnienia dyżurów będą ustalane w zależności od potrzeb. W trakcie trwania dyżuru prowadzone będą następujące dokumenty:

1. **Dziennik Przebiegu Dyżuru** – w dzienniku tym określa się datę i godzinę rozpoczęcia i zakończenia dyżuru oraz dokładny opis przebiegu dyżuru.
2. **Dziennik Pracy Sprzętu** – w którym zapisuje się rodzaj sprzętu, ciągi drogowe na których sprzęt pracował, godziny rozpoczęcia i zakończenia pracy, ilość przejechanych km i ilość zużytych materiałów uszorstniających.

  
PIONISPEKTOR  
w Wydziale Komunikacji i Dróg  
  
Piotr Strulak

NACZELNIK  
Wydziału Komunikacji i Dróg  
  
Teresa Lipińska

**WYKAZ DRÓG POWIATOWYCH MIEJSKICH NA TERENIE MIASTA  
PODDEBICE OBJĘTYCH ZIMOWYM UTRZYMANIEM W SEZONIE 2010/2011**

**III KOLEJNOŚĆ – STANDARD V**

1.	droga 3745E	ul. Krasickiego (od ul. Piotrowskiego do ul. Łęczyckiej)	dł. 0,721 km
2.	droga 3749E	ul. Krótka (od ul. Sienkiewicza do granica miasta)	dł. 0,770 km
3.	droga 3747E	ul. 1 Maja (od ul. Łęczyckiej do ul. Młynarskiej)	dł. 0,750 km
4.	droga 3707E	ul. Mickiewicza (od ul. Plac Kościuszki do granic miasta)	dł. 0,754 km
5.	droga 3750E	ul. Narutowicza (od ul. Łódzkiej do ul. Polnej)	dł. 0,520 km
6.	droga 3705E	ul. Parzęczewska (od ul. Łódzkiej do granic miasta)	dł. 1,280 km
7.	droga 3748E	ul. Piotrowskiego (od ul. Kilińskiego do granic miasta)	dł. 0,680 km
		ul. Kilińskiego (od ul. Plac Kościuszki do ul. Piotrowskiego)	dł. 0,260 km
8.	droga 3716E	ul. Południowa (od ul. Łódzkiej do ul. Przejazd)	dł. 0,163 km
9.	droga 3746E	ul. Północna (od ul. Łęczyckiej do ul. Młynarskiej)	dł. 0,800 km
10.	droga 3742E	ul. Przejazd (od ul. Plac Kościuszki do ul. Zielonej)	dł. 0,364 km
11.	droga 3708E	ul. Targowa (od ul. Mickiewicza do granic miasta)	dł. 1,057 km
12.	droga 3740E	ul. Zielona (od ul. Łódzkiej do ul. Polnej)	dł. 0,618 km
		ul. Polna (od ul. Zielonej do ul. Polnej)	dł. 0,240 km
13.	droga 3704E	ul. Plac Kościuszki (od ul. Kilińskiego do ul. Przejazd od ul. Przejazd do ul. Puławskiego)	dł. 0,595 km
14.	droga 3744E	ul. Polna (od ul. Mickiewicza do ul. Targowej)	dł. 0,340 km
		<b>Razem</b>	<b>9,912 km</b>

**WYKAZ DRÓG POWIATOWYCH MIEJSKICH NA TERENIE  
MIASTA UNIEJÓW OBJĘTYCH ZIMOWYM UTRZYMANIEM**

**W SEZONIE 2010/2011**

**III KOLEJNOŚĆ – STANDARD V**

1.	droga 3730E	ul. Turecka (od ul. Bogumiła do ul. Przechodniej ul. Kościelnicka (od ul. Przechodniej do granic miasta)	dł. 0,128 km dł. 2,195 km
2.	droga 3734E	ul. Kilińskiego (od ul. Bogumiła do ul. Rynek) ul. Targowa (od ul. Dąbskiej do granic miasta)	dł. 0,470 km dł. 1,050 km
3.	droga 3734E	ul. Szkolna (od ul. Kościelnickiej do ul. Targowej) ul. M. Konopnickiej (od ul. Targowej do ul. Orzechowej)	dł. 0,172 km dł. 0,159 km
4.	droga 3735E	ul. Przechodnia (od ul. Tureckiej do rzeki Warta) ul. Krótka (od ul. Rynek do ul. Bp. Owczarka)	dł. 0,144 km dł. 0,109 km
5.	droga 3738E	ul. 22 Lipca (od ul. Kościelnickiej do ul. Targowej)	dł. 0,152 km
6.	droga 3736E	ul. Lipowa (od ul. Wiśniowej do ul. Różanej)	dł. 0,157 km
7.	droga 3737E	ul. Biskupa Owczarka (od ul. Ogrodowej do Dąbskiej) ul. Orzechowa (od ul. Dąbskiej do ul. Wiśniowej) ul. Różana (od ul. Wiśniowej do ul. Makowej) ul. Wiejska (od ul. Różanej do ul. Targowej)	dł. 0,191 km dł. 0,378 km dł. 0,172 km dł. 0,131 km
8.	droga 3727E	ul. Wschodnia (od granic miasta do ul. Polnej)	dł. 1,773 km
9.	droga 3728E	ul. Rynek (od ul. Dąbskiej do ul. Dąbskiej)	dł. 0,246 km
10.	droga 3733E	ul. Rzeczna (od ul. Bogumiła do granic miasta)	dł. 2,235 km
11.	droga 3740E	ul. Zielona (od ul. Targowej do ul. Orzechowej)	dł. 0,161 km
12.	droga 3741E	ul. Wiśniowa (od ul. Targowej do ul. Dąbskiej)	dł. 0,515 km
		<b>Razem</b>	<b>10,538 km</b>

**WYKAZ DRÓG POWIATOWYCH ZAMIEJSKICH OBJĘTYCH  
ZIMOWYM UTRZYMANIEM W SEZONIE 2010/2011  
III KOLEJNOŚĆ – STANDARD V**

1.	droga 1700E	odc. Brzeg – Pęczniew	18+500 – 27+173	dł. 8,673 km
		odc. Pęczniew – Rzechta	27+173 – 34+558	dł. 7,385 km
2.	droga 2531E	odc. Saków – Wartkowice	1+830 – 8+318	dł. 6,488 km
		odc. Wartkowice – Praga	8+318 – 19+896	dł. 11,578 km
		odc. Praga – Pudłów – Wierzchy	19+896 – 28+438	dł. 8,542 km
3.	droga 3706E	odc. Nowa Wieś – Brudnów	0+000 – 7+622	dł. 7,622 km
		odc. Brudnów – Dalików – Kuciny	7+622 – 14+099	dł. 6,477 km
4.	droga 3707E	odc. Poddębice – Góra	0+754 – 9+979	dł. 9,225 km
		Baldrzychowska – Kałów		
		odc. Kałów – Złotniki	9+979 – 16+147	dł. 6,168 km
		odc. Złotniki – Dalików	16+147 – 18+313	dł. 2,166 km
5.	droga 3714E	Niemysłów – Rzechta	0+000 – 4+380	dł. 4,380 km
6.	droga 3712E	odc. Siedlątków – Pęczniew	0+ 000 – 6+777	dł. 6,777 km
		odc. Pęczniew – Zadzim	6+777 – 16+062	dł. 9,285 km
7.	droga 3717E	Drużbin – Busina Stara	0+000 – 7+282	dł. 7,282 km
8.	droga 3723E	Pudłówek – Małyń	0+000 – 12+820	dł. 12,820 km
9.	droga 3724E	Zygry – Małyń	0+000 – 6+340	dł. 6,340 km
10.	droga 3730E	odc. Uniejów – Chruścin	2+323 – 15+093	dł. 12,770 km
			<b>Razem</b>	<b>133,978 km</b>



**WYKAZ DRÓG POWIATOWYCH ZAMIEJSKICH  
OBJĘTYCH ZIMOWYM UTRZYMANIEM W SEZONIE 2010/2011**

**III KOLEJNOŚĆ – STANDARD VI**

1.	droga 1700E	odc. Rzechta – Wierzchy	34+558 – 41+988	dł. 7,430 km
2.	droga 2526E	Wielenin – granica Powiatu	6 + 191 – 9+839	dł. 3,648 km
3.	droga 2530E	granica powiatu – Orzeszków	5+469 – 9+975	dł. 4,506 km
4.	droga 2540E	Zelgoszcz – Bronówek	1+500 – 5+407	dł. 3,907 km
5.	droga 3701E	odc. Bronów – Niewiesz	0+000 – 7+868	dł. 7,868 km
		odc. Niewiesz – Ewelinów	7+868 – 12+800	dł. 4,932 km
6.	droga 3703E	Drwalew – Domaniew	0+000 – 5+902	dł. 5,902 km
7.	droga 3705E	odc. Poddębice – Brudnów	1+280 – 8+770	dł. 7,490 km
		odc. Brudnów – Budzynek	8+770 – 13+348	dł. 4,578 km
8.	droga 5137E	odc. granica Powiatu – Powodów	12+548 – 14+033	dł. 1,485 km
		odc. Powodów – Budzynek	14+033 – 18+133	dł. 4,100 km
9.	droga 3707E	odc. Dalików – Parzęczew	18+313 – 25+770	dł. 7,457 km
10.	droga 3710E	Łyszkowice – Dzierżazna – Krępa	0+000 – 11+265	dł. 11,265 km
11.	droga 3711E	Księża Młyny – Niemysłów – Porczyny	0+000 – 8+280	dł. 8,280 km
12.	droga 3713E	Księża Wólka – Popów	0+000 – 2+738	dł. 2,738 km
13.	droga 3718E	Drużbin – Bratków Dolny	0+000 – 5+525	dł. 5,525 km
14.	droga 3708E	odc. Poddębice – Ciężków	1+030 – 5+540	dł. 4,510 km
15.	droga 3709E	Panaszew – granica Powiatu	0+000 – 6+123	dł. 6,123 km
16.	droga 3706E	odc. Kuciny – Madaje Stare	14+099 – 19+096	dł. 4,997 km
17.	droga 3719E	Sarnów – Małanów	0+000 – 2+940	dł. 2,940 km
18.	droga 3715E	Brodnia – Lubola – Grabina – granica Powiatu	0+000 – 14+763	dł. 14,763 km
19.	droga 3712E	Zadzim – Chodaki	16+062 – 21+662	dł. 5,600 km
20.	droga 3720E	Zadzim – Zalesie	0+000 – 5,953	dł. 5,953 km
21.	droga 3721E	Otok – Borki Prusinowskie	0+000 – 2+524	dł. 2,524 km
22.	droga 3722E	Zygry – Borki Prusinowskie	0+000 – 2+630	dł. 2,630 km
23.	droga 3725E	Zygry – Lichawa	0+000 – 3+512	dł. 3,512 km
24.	droga 3726E	Kłoniszew – Lichawa	0+000 – 1+484	dł. 1,484 km
25.	droga 2523E	Kol. Roźniatów – granica Powiatu	21+498 – 24+158	dł. 2,660 km

26.	droga 3727E	Biernacice – Uniejów (granica miasta)	0+000 – 4+677	dł. 4,677 km
27.	droga 3729E	Osina – Czepów	14+675 – 19+920	dł. 5,245 km
28.	droga 3731E	granica Powiatu – Stanisławów	7+310 – 11+355	dł. 4,045 km
29.	droga 3732E	granica Powiatu – Człopy	10+906 – 15+146	dł. 4,240 km
30.	droga 3700E	Chodów – Biała Góra	0+000 – 3+303	dł. 3,303 km
31.	droga 3702E	Niewiesz – Wilczków – Karnice – Sędów	0+000 – 8+102	dł. 8,102 km
<b>Razem</b>				<b>178,419 km</b>

# Zimowe utrzymanie dróg powiatowych

## Sezon zimowy 2010/2011

