

**UCHWAŁA Nr 111/582/08**

**ZARZĄDU POWIATU W PODDĘBICACH**

z dnia 6 listopada 2008 r.

**w sprawie zawarcia umowy na wykonanie rozliczenia hipotecznego stanu prawnego gruntów stanowiących własność Skarbu Państwa położonych w obrębach: Pęczniew gm. Pęczniew oznaczonych aktualnie nr działek 144, 145, 146 o pow. ogólnej 11,8882 ha, i Wylazłów gm. Pęczniew oznaczonych nr działek 91, 147, 160, 168, 170, 211, 205/1, 205/2, 205/3, 205/4, 205/5, 205/6, 205/7, 205/8, 205/9, 205/10, 205/11, 205/12, 205/13, 205/14, 205/15 o powierzchni ogólnej 1, 6598 ha.**


Na podstawie art. 32 ust. 2 pkt 4 ustawy z dnia 5 czerwca 1998 r. o samorządzie powiatowym (Dz. U. z 2001 r. Nr 142, poz. 1592, z 2002 r. Nr 23, poz. 220, Nr 62, poz. 558, Nr 113, poz. 984, Nr 153, poz. 1271, Nr 200, poz. 1688, Nr 214, poz. 1806, z 2003 r. Nr 162, poz. 1568, z 2004 r. Nr 102, poz. 1055, z 2007 r. Nr 173, poz. 1218) oraz art. 4 pkt. 8 ustawy z dnia 29 stycznia 2004 r. Prawo zamówień publicznych (Dz. U. z 2007 r. Nr 223, poz. 1655) uchwała się, co następuje:

§ 1. 1. Zawiera umowę z Panem Henrykiem Piotrowskim i Panią Bożenną Mazurkiewicz działającymi pod Firmą Biuro Usług Geodezyjno – Kartograficznych „AZYMUT” z siedzibą: 99-200 Poddebice, pl. T. Kościuszki 12, na wykonanie rozliczenia hipotecznego stanu prawnego gruntów stanowiących własność Skarbu Państwa, położonych w obrębach: Pęczniew gm. Pęczniew oznaczonych aktualnie nr działek 144, 145, 146 o pow. ogólnej 11,8882 ha powstałych z połączonych działek oznaczonych nr 1322, 1323, 1324, 1325, 1326, 1327, 1328, 1329, 1330, 1331, 1332, 1333, 1334, 1335, 1336, 1337, 1338, 1339, 1340, 1341, 1342, 1343, 1344, 1345, 1346, 1347, 1348, 1349, 1350, 1351, 1352, 1353, 1354, 1356, 1357, 1358, 1359, 1360, 1361, 1362/1, 1362/2, 1363/1, 1363/2, 1364/1, 1364/2, 1365/1, 1365/2, 1366/1, 1366/2, 1367/1, 1367/2, 1369/1, 1369/2, 1370/1, 1370/2, 1372/1, 1372/2, 1373/1, 1373/2, 1231/3, 1231/5, 1232/1, 1374, 1375, 1376, 1377, 1378, 1381, 1382, 1383, 1386, 1387, 1388, 1391, 1390, 1389, 1355, 1371, 1319/1, 1368/2, 184/2 i Wylazłów gm. Pęczniew oznaczonych nr działek 91, 147, 160, 168, 170, 211, 205/1, 205/2, 205/3, 205/4, 205/5, 205/6, 205/7, 205/8, 205/9, 205/10, 205/11, 205/12, 205/13, 205/14, 205/15 o pow. ogólnej 1,6598 ha.

2. Projekt umowy stanowi załącznik do uchwały.


§ 2. Uchwała wchodzi w życie z dniem podjęcia.

Stanisław Olas – Przewodniczący Zarządu

.....  


Członkowie Zarządu:


Danuta Pecyna

.....  


Ryszard Balcerzak

.....

Wieńczysław Kaźmierczak

.....  


Małgorzata Komajda

.....

## UMOWA Nr GN - /2008

W dniu listopada 2008 roku w Poddębicach pomiędzy Powiatem Poddębickim w imieniu którego działa Zarząd Powiatu reprezentowany przez: **Pana Stanisława Ołasa** - Starostę Poddębickiego **Panią Danutę Pecyna** - Wicestarostę zwanym w dalszej treści „Zamawiającym”,

a

**Panem Henrykiem Piotrowskim** zam. Światonia 27, 99-220 Wartkowice prowadzącym działalność gospodarczą wpisaną do ewidencji działalności gospodarczej w dniu 08.02.2002 r. pod numerem 2885 przez Burmistrza Miasta Poddębice i **Panią Bożenną Mazurkiewicz** zam. ul. Osiedlowa 16, 99-205 Dalików prowadzącą działalność gospodarczą wpisaną do ewidencji działalności gospodarczej w dniu 08.02.2002 r. pod numerem 2884 przez Burmistrza Miasta Poddębice działającymi pod Firmą Biuro Usług Geodezyjno-Kartograficznych „AZYMUT” z siedzibą: 99-200 Poddębice, pl. T. Kościuszki 12 zwanymi w dalszej treści „Wykonawcą”

zawarta została umowa o treści następującej:

### § 1

Zamawiający zamawia, a Wykonawca zobowiązuje się do wykonania rozliczenia hipotecznego stanu prawnego gruntów stanowiących własność Skarbu Państwa położonych w obrębach:

- Pęczniew gm. Pęczniew oznaczonych aktualnie nr działek 144,145,146 o pow. ogólnej 11,8882 ha powstałych z połączenia działek oznaczonych nr 1322,1323,1324,1325,1326, 1327,1328,1329,1330,1331, 1332,1333,1334,1335,1336,1337,1338,1339,1340, 341, 1342,1343,1344,1345,1346,1347, 1348,1349,1350,1351,1352,1353,1354,1356,1357, 1358,1359,1360,1361,1362/1,1362/2, 1363/1,1363/2,1364/1,1364/2,1365/1,1365/2, 1366/1,1366/2,1367/1,1367/2,1369/1,1369/2,1370/1,1370/2,1372/1,1372/2,1373/1, 1373/2,1231/3,1231/5,1232/1,1374,1375, 1376,1377,1378,1381,1382,1383,1386,1387, 1388,1391,1390,1389,1355,1371,1319/1, 1368/2,184/2;

- Wylazłów gm. Pęczniew oznaczonych nr działek 91,147,160,168,170,211,205/1,205/2, 205/3,205/4,205/5,205/6,205/7,205/8,205/9,205/10,205/11,205/12,205/13,205/14,205/15 o pow. ogólnej 1,6598 ha.

### § 2

Wykonawca wykona wymienioną pracę do dnia 29 grudnia 2008 roku.

### § 3

Materiały niezbędne do wykonania umowy zapewnia we własnym zakresie Wykonawca.

### § 4

Z tytułu wykonania prac objętych niniejszą umową Wykonawca otrzyma od Zamawiającego wynagrodzenie w kwocie 19 262,30 zł + VAT wg obowiązujących stawek 22 % tj. 4 237,70 zł co łącznie stanowi kwotę w wysokości 23 500,00 zł (słownie: dwadzieścia trzy tysiące pięćset złotych).

## § 5

Wynagrodzenie za wykonaną pracę zostanie wypłacone przez Zamawiającego po jej odbiorze, w terminie 30 dni od daty doręczenia faktury, w drodze polecenia przelewu z konta Zamawiającego: Nr 83 9263 0000 0004 2664 2000 0001 w Banku Spółdzielczym w Poddębicach na rachunek Wykonawcy: Nr 60 1240 3318 1111 0000 2768 9033 w Banku PEKAO S.A. Poddębice

## § 6

W razie zwłoki w wykonaniu przedmiotu umowy Wykonawca zobowiązany jest do zapłaty Zamawiającemu kary umownej w wysokości 0,2 % ceny wynikającej z umowy za każdy dzień zwłoki.

## § 7

Wykonawca ponosi pełną odpowiedzialność wobec osób trzecich w związku z wykonaniem umowy, w tym z tytułu czynów niedozwolonych.

## § 8

W sprawach nieuregulowanych niniejszą umową stosuje się przepisy Kodeksu Cywilnego.

## § 9

Wszelkie zmiany postanowień niniejszej umowy wymagają formy pisemnej pod rygorem ich nieważności.

## § 10

Umowa została sporządzona w czterech jednobrzmiących egzemplarzach, po dwa dla każdej ze stron.

Zamawiający:

Wykonawca:

**RADCA PRAWNY**  
*Magdalena*  
Guzicka-Palągiiewicz