

PROJEKT STAŁEJ ORGANIZACJI RUCHU

dla drogi powiatowej:

- Nr 3703E Biała Góra –Domaniew, dł. 5,9 km (od km 0+000 do km 5+902)
- Nr 3706 E Nowa Wieś – Brudnów – Dalików – Kuciny – Kwiatkowice – Łask,
dł. 1,6 m (od km 4+026 do km 5+626)

Inwestor:

Powiat Poddębicki

ul. Łęczycka 16

99 – 200 Poddębice

Opracowała : Dorota Tyłki

INSPEKTOR
w Wydziale Dróg

Dorota Tyłki
Dorota TYŁKI

Sierpień 2017r.

STAROSTWO POWIATOWE
w Poddębicach
Wydział Dróg
ul. Łęczycka 16, 99-200 Poddębice
tel. 43 6787800, 43 6787805, fax 43 6782701

Za zgodność z oryginałem

2018-09-12

data podpis

INSPEKTOR
w Wydziale Dróg

Galloch
Galloch

Zawartość opracowania

I. Opis techniczny

1. Podstawa opracowania
2. Lokalizacja
3. Opis drogi i elementów zagospodarowania pasa drogowego
4. Projektowane parametry techniczne drogi
5. Oznakowanie pionowe
6. Obowiązki zarządcy drogi

II. Część rysunkowa

1. Plan Orientacyjny – skala 1: 20 000
2. Projektowane oznakowanie drogi – Plan sytuacyjny (część rysunkowa).

I. OPIS TECHNICZNY

1. Podstawa opracowania

1.1 Ustawa z dnia 20 czerwca 1997r. – Prawo o ruchu drogowym (Dz. U. z 2017r. poz. 1260 z późn. zm.).

1.2 Rozporządzenie Ministrów Infrastruktury oraz Spraw Wewnętrznych i Administracji z dnia 31 lipca 2002r. w sprawie znaków i sygnałów drogowych (Dz. U. Nr 17, poz. 1393 z późn. zm.).

1.3 Rozporządzenie Ministra Infrastruktury z dnia 3 lipca 2003r. w sprawie szczegółowych warunków technicznych dla znaków drogowych oraz urządzeń bezpieczeństwa ruchu drogowego i warunków ich umieszczenia na drogach (załącznik nr 1 – 4) (Dz. U. Nr 220, poz. 2181 z późn. zm.).

1.4. Rozporządzenie Ministra Infrastruktury z dnia 23 września 2003r. w sprawie szczegółowych warunków zarządzania ruchem na drogach oraz wykonania nadzoru nad tym zarządzaniem (Dz. U. z 2017r. poz. 784).

1.5. Wizja w terenie.

2. Lokalizacja

Droga powiatowa Nr 3703E Biała Góra – Domaniew bierze swój początek od drogi wojewódzkiej Nr 469 i dalej biegnie poprzez miejscowości: Drwalew, Ujazd oraz Domaniew, gdzie łączy się z drogą powiatową Nr 3706E.

Droga powiatowa Nr 3706E, na odcinku objętym projektem przebiega przez Domaniew.

3. Opis drogi i elementów zagospodarowania pasa drogowego.

Jezdnia drogi powiatowej Nr 3703E Biała Góra – Domaniew posiada nawierzchnię bitumiczną szer. 4,0 m z mijankami, pobocza gruntowe, odcinkami urządzone są rowy, chodniki i perony przystankowe.

Istniejąca nawierzchnia jest w bardzo złym stanie, występują liczne spękania na całej długości odcinka, istniejące pobocze wykonane jest z gruntu rodzimego, zarosło trawą i jest zanizone, co powoduje obrywanie krawędzi jezdni. Istniejące rowy są pozarastane i bardzo zamulone przez co nie spełniają swojej roli. Przepusty pod drogą powiatową i drogami

str. 3

gminnymi są nie drożne i niejednokrotnie pozarywane, co utrudnia przepływ wód. W bardzo złym stanie znajdują się również chodniki i perony przystankowe. Droga nie posiada odpowiednio oznakowanych przejść dla pieszych jak i miejsc przystankowych.

Odcinek drogi powiatowej Nr 3706E w Domaniewie zostanie wyremontowany na długości 1 600 m. Remontowany odcinek drogi posiada nawierzchnię asfaltową, która jest splekana i posiada liczne wyboje. Pobocze na tym odcinku wykonane jest z gruntu rodzimego porośniętego trawą. Rowy są zamulone i porośnięte roślinnością. Zatoka autobusowa posiada nawierzchnię asfaltową w bardzo złym stanie. Chodniki w bardzo złym stanie, stanowią zagrożenie dla poruszających się po nich osób. Przepust pod drogą jest zamulony i grozi zapadnięciem.

Istniejące oznakowanie pionowe wymaga uzupełnienia i wymiany zużytych znaków, których wprowadzenie wynika z zakresu remontu.

4. Parametry techniczne drogi po remoncie

1) Droga Nr 3703E

- Klasa drogi (lokalna), ogólnodostępna
- Szerokość korony 6,0 – 6,5 m
- Szerokość jezdni 4,0 m
- Szerokość chodnika – 1,5 m
- Szerokość poboczy 2 x 1,0 m
- Spadek poprzeczny daszkowy 2%
- Odwodnienie poprzez spadki podłużne i poprzeczne do rowu przydrożnego.

2) Droga powiatowa Nr 3706E

- Klasa drogi (zbiorcza), ogólnodostępna
- Szerokość korony 7,0 - 7,5 m
- Szerokość jezdni 5,0 m
- Szerokość chodnika 1,5 m
- Szerokość poboczy 2 x 1,0 m
- Spadek poprzeczny daszkowy 2%
- Odwodnienie poprzez spadki podłużne i poprzeczne do rowu przydrożnego.

5. Oznakowanie pionowe, poziome, urządzenia zabezpieczające

Celem opracowania jest wprowadzenie organizacji ruchu zgodnej z obowiązującymi przepisami, zapewniającej bezpieczne korzystanie z tego ciągu drogowego – montaż znaków i urządzeń zabezpieczających.

• Droga Nr 3703E.

Dla zapewnienia bezpieczeństwa ruchu pieszych a w szczególności dzieci w Białej Górze, wyznaczone miejsce przejścia dla pieszych zostanie oznakowane znakiem D-6 z T-27 na tle folii pryzmatycznej odblaskowo – fluorescencyjnej żółto – zielonej na wysięgniku.

W celu wyznaczenia odcinków jezdni przeznaczonych na przystanek autobusowy, konieczne jest wymalowanie znaków P-17 „linia przystankowa”. Na wyznaczonych przejściach znaki P-10 „przejście dla pieszych” w kolorze biało – czerwonym należy rozmalować farbą chlorokauczkową grubowarstwową, odblaskową i zamontować punktowe elementy odblaskowe.

• Droga 3706 E

Dla zapewnienia bezpieczeństwa ruchu pieszych w Domaniewie, wyznaczono dwa nowe przejścia dla pieszych, które należy oznakować znakami D-6 na tle folii pryzmatycznej odblaskowo – fluorescencyjnej żółto – zielonej. Znaki P-10 należy rozmalować farbą chlorokauczkową odblaskową i umieścić elementy odblaskowe tzw. kocie oczka. Przejście w okolicy Zespołu Szkół w Domaniewie oznakować znakami D-6 z tabl. T-27 na tle folii pryzmatycznej odblaskowo – fluorescencyjnej żółto – zielonej. Znak P-10 należy rozmalować w kolorze biało – czerwonym, farbą chlorokauczkową odblaskową i umieścić elementy odblaskowe, tzw. kocie oczka.

W sąsiedztwie szkoły dla ochrony i oddzielenia ruchu od jezdni zostanie ustawione ogrodzenie segmentowe U-12a.

Ponadto dla zapewnienia bezpieczeństwa ruchu drogowego na przepustach wskazanych przez zarządcę drogi oraz przy stawie należy ustawić barierę N2W5a.

Na drodze powiatowej Nr 3703E od początku remontu do końca drogi, tj. w km 0+000 do 5+902 a na drodze powiatowej Nr 3706E od km 4+026 do 5+626 (tj. od skrzyżowania drogi powiatowej Nr 3706E z drogą gminną Nr 111060E i dalej w kierunku Brudnowa, długości 1,6 km) po obu stronach drogi należy rozmalować linie krawędziowe P-7c i P-7d

UWAGA:

W trakcie realizacji oznakowania poziomego należy zwrócić uwagę na istniejące zjazdy.

W przypadku zastosowania linii krawędziowej P-7d na wysokości zjazdów zastosować linię krawędziową P-7c o minimalnej długości 3,0 m.

Projektowane oznakowanie przedstawiono w części rysunkowej.

Tablice znaków winny być wykonane z blachy stalowej ocynkowanej ogniowo, krawędzie podwójnie zaginane, pokryte folią odblaskową I generacji, z wyłączeniem znaków A-7, B-20, D-6. W odniesieniu do tych znaków obowiązuje stosowanie folii II generacji. Znaki należy zamontować na typowych słupkach z rur stalowych ocynkowanych średnicy 63,0 mm za pomocą uchwytów uniwersalnych w sposób wykluczający obrót tarczy wokół słupka.

Na drodze należy zastosować znaki z grupy średnie tj. znaki: ostrzegawcze o boku 900 mm, zakazu i nakazu średnicy 800 mm, informacyjne – długość podstawy 600 mm a wysokość $600 + 150n$ ($n = 0,1,2$).

Materiały użyte do oznakowania winny posiadać świadectwo zgodności z Polską Normą lub Aprobata Techniczną wydaną przez Instytut Badawczy Dróg i Mostów.

Znaki należy ustawić po prawej stronie jezdni tak aby najbardziej wystająca krawędź tarczy znaku w zależności od istniejących warunków znajdowała się od 0,5 do 2,0 m od krawędzi jezdni.

Wysokość umieszczania znaku :

- w terenie niezabudowanym min. 2,0 m, do dolnej krawędzi znaku umieszczonego najniżej, również tabliczki;
- w terenie zabudowanym min 2,0 m, a w przypadku umieszczania znaku na chodniku min. 2,20 m do dolnej krawędzi znaku, tabliczki.

W przypadkach nie ujętych w niniejszym projekcie zastosowanie mają przepisy rozporządzenia Ministra Infrastruktury z dnia 3 lipca 2003r. w sprawie szczegółowych warunków technicznych dla znaków drogowych oraz urządzeń bezpieczeństwa ruchu drogowego i warunków ich umieszczenia na drogach (załącznik nr 1 – 4), (Dz. U. Nr 220, poz. 2181 z późn. zm.).

Projekt organizacji ruchu po uprzednim uzgodnieniu z Komendantem Policji Powiatowej w Poddębicach podlega zatwierdzeniu przez Starostę Poddębickiego.

6. Obowiązki zarządcy drogi

Wprowadzając organizację ruchu na podstawie zatwierdzonego projektu należy zawiadomić organ zarządzający ruchem, Komendanta Powiatowego Policji w Poddębicach, co najmniej na 7 dni przed terminem jej wprowadzenia.

Termin wprowadzenia: po zakończeniu robót związanych z remontem, do 31 grudnia 2019r.

Osoba odpowiedzialna za wprowadzenie organizacji ruchu: pracownik Starostwa Powiatowego w Poddębicach - p. Dorota Galoch tel. 43 678 78 21.

INSPEKTOR
w Wydziale Dróg

Dyllus
Dorota Tytki

STAROSTWO POWIATOWE
w Poddębicach
Wydział Dróg
ul. Łęczycka 16, 99-200 Poddębice
tel. 43 6787800, 43 6787805, fax 43 6782701

str. 7

Za zgodność z oryginałem

2018 -09- 12
data

INSPEKTOR
WYDZIAŁ DRÓG
podpis
Dorota Galoch

II. CZĘŚĆ RYSUNKOWA

STAROSTWO POWIATOWE
w Poddębicach
Wydział Dróg
ul. Łęczycka 16, 99-200 Poddębice
t. 43 6787800, 43 6787805, fax 43 6782701

Za zgodność z oryginałem

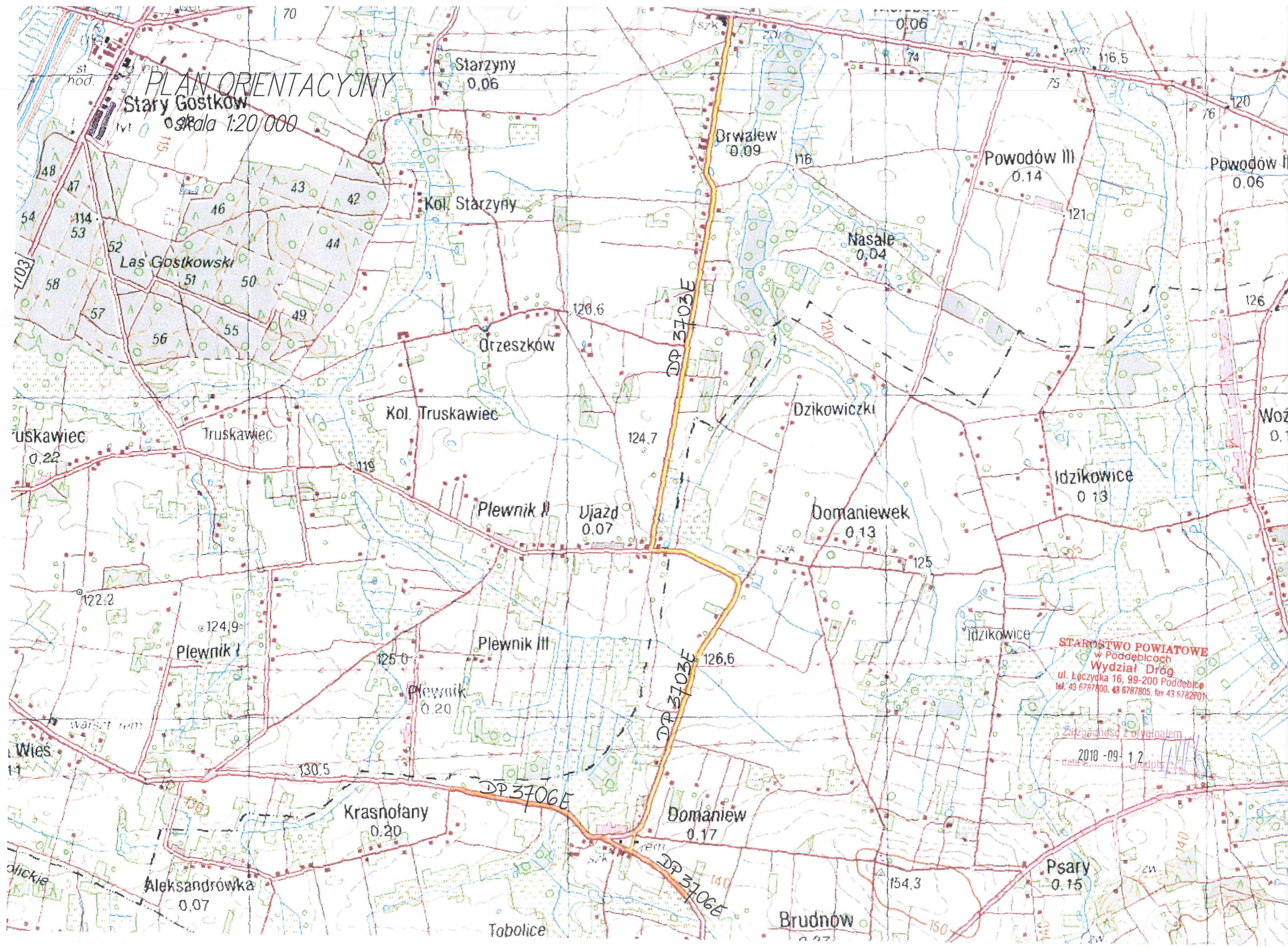
data 2018-09-12

Podpis: *[Signature]*

Dorota Galoch

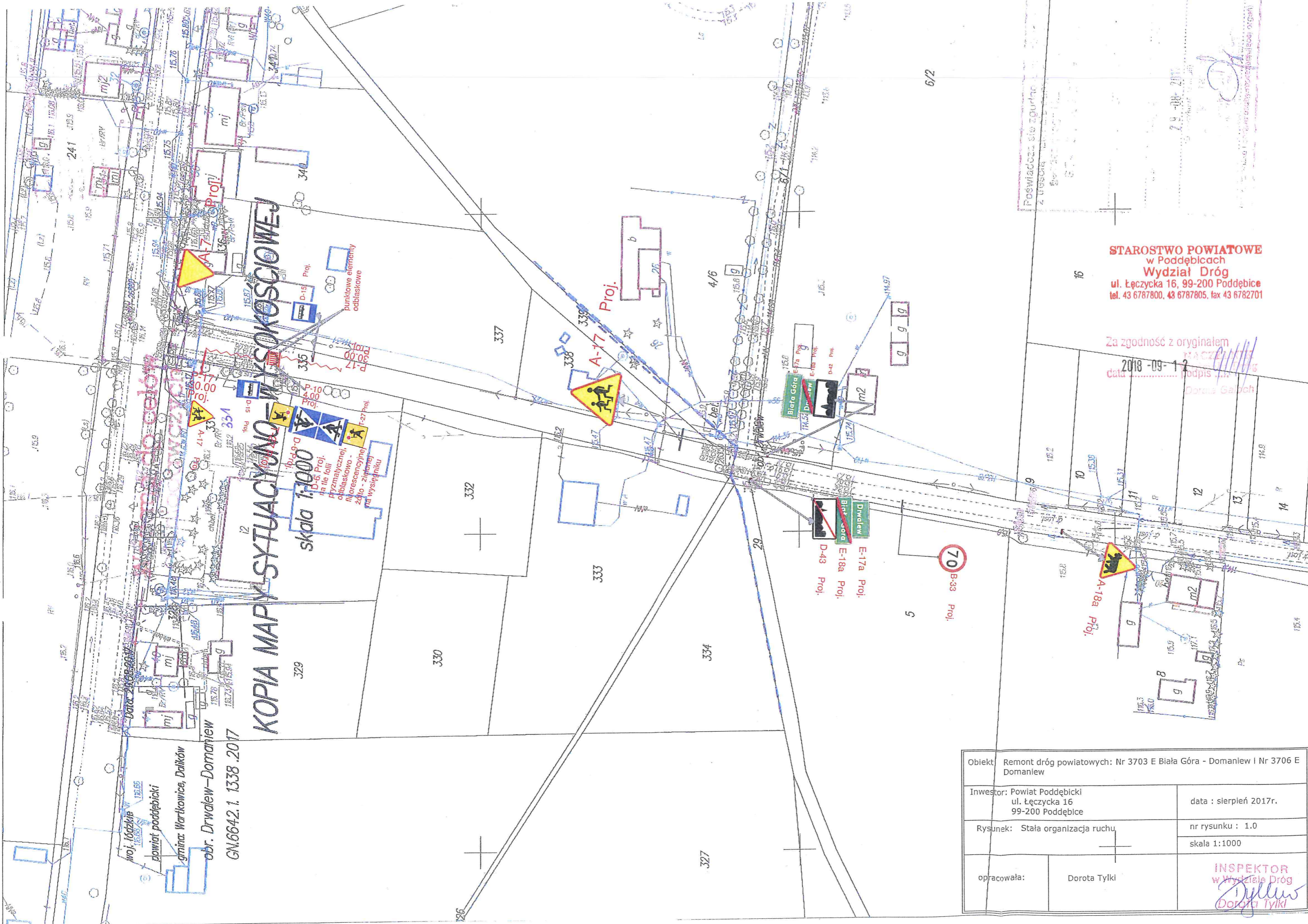
PLAN ORIENTACYJNY

Stary Gostków
skala 1:20 000



STAROSTWO POWIATOWE
w Poddeblicach
Wydział Dróg
ul. Łęczyska 16, 99-200 Poddeblice
tel. 43 6787800, 43 6787805, fax 43 6782901

Zatwierdziłem z oryginałem
2018-09-12
data podpis



woj. łódzkie
powiat poddębicki
gmina: Wartkowice, Dalików
obr. Drwalew-Domaniew
GN.6642.1.1338.2017

KOPIA MAPY SYTUACYJNO-KOSYKOSCIOWEJ

skala 1:1000

przymalowanej, odbiaskowo - fluorescencyjnej żółto - zielonej na wysokości

punktowe elementy odbiaskowe

STAROSTWO POWIATOWE
w Poddębicach
Wydział Dróg
ul. Łęczycza 16, 99-200 Poddębice
tel. 43 6787800, 43 6787805, fax 43 6782701

Za zgodność z oryginałem
data 2018-09-11
podpis Dorota Galuch

Opis:	Remont dróg powiatowych: Nr 3703 E Biała Góra - Domaniew I Nr 3706 E Domaniew	
Investor:	Powiat Poddębicki ul. Łęczycza 16 99-200 Poddębice	data : sierpień 2017r.
Rysunek:	Stala organizacja ruchu	nr rysunku : 1.0
		skala 1:1000
opracowała:	Dorota Tylki	INSPEKTOR w Wydziale Dróg <i>Dorota Tylki</i>

woj. łódzkie

Data: 29.08.2017

powiat poddębicki

gmina: Wartkowice, Dalików

obr. Drwałew-Domaniew

GN.6642.1.1338.2017

KOPIA MAPY SYTUACYJNO-WYSOKOŚCIOWEJ

Skala 1:1000



STAROSTWO POWIATOWE
 w Poddębicach
Wydział Dróg
 ul. Łęczyska 16, 99-200 Poddębice
 tel. 43 6787800, 43 6787805, fax 43 6782701

Za zgodność z oryginałem
 2018-09-12
 data
 podpis
 Dorota Tytki

Obiekt: Remont dróg powiatowych: Nr 3703 E Biała Góra - Domaniew i Nr 3706 E Domaniew			
Inwestor: Powiat Poddębicki ul. Łęczyska 16 99-200 Poddębice		data : sierpień 2017r.	
Rysunek: Stała organizacja ruchu		nr rysunku : 1.1	
		skala 1:1000	
opracowała:	Dorota Tytki	INSPEKTOR w Wydziale Dróg <i>Dorota Tytki</i> Dorota Tytki	

KOPIA MAPY SYTUACYJNO-WYSOKOŚCIOWEJ

woj. łódzkie
powiat poddębicki
gmina: Wartkowice, Dalków
obr. Drwałew-Domaniew
GN.6642.1.1338.2017

Data: 29.08.2017

skala 1:1000

STAROSTWO POWIATOWE
w Poddębicach
Wydział Dróg
ul. Łęczycka 16, 99-200 Poddębice
tel. 43 6787800, 43 6787805, fax 43 6782701

Za zgodność z oryginałem
data 2018-09-12



A44
Proj.

Obiekt: Remont dróg powiatowych: Nr 3703 E Biała Góra - Domaniew i Nr 3706 E Domaniew		data : sierpień 2017r.
Inwestor: Powiat Poddębicki ul. Łęczycka 16 99-200 Poddębice		nr rysunku : 1.2
Rysunek: Stała organizacja ruchu		skala 1:1000
opracowała: Dorota Tyłki		INSPEKTOR w Wydziale Dróg <i>Dorota Tyłki</i>

Data: 29.08.2017

woj. łódzkie

powiat poddębicki

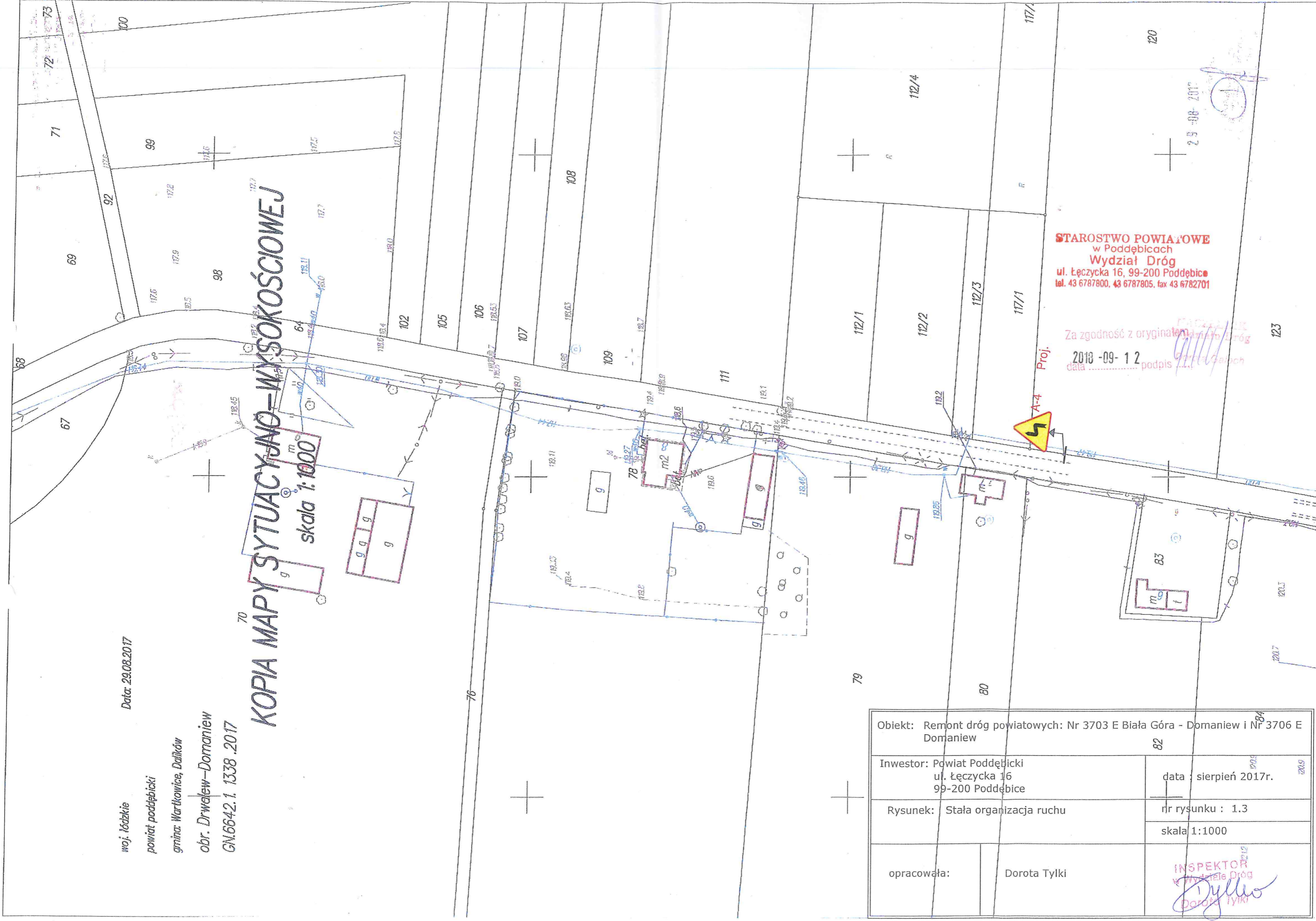
gmina: Wartkowice, Dalików

obr. Drzewlew-Domaniew

GN.6642.1.1338.2017

KOPIA MAPY SYTUACYJNO-WYSOKOŚCIOWEJ

skala 1:1000



STAROSTWO POWIATOWE
 w Poddębicach
Wydział Dróg
 ul. Łęczycka 16, 99-200 Poddębice
 tel. 43 6787800, 43 6787805, fax 43 6782701

Za zgodność z oryginałem
 data 2018-09-12 podpis *[Signature]*



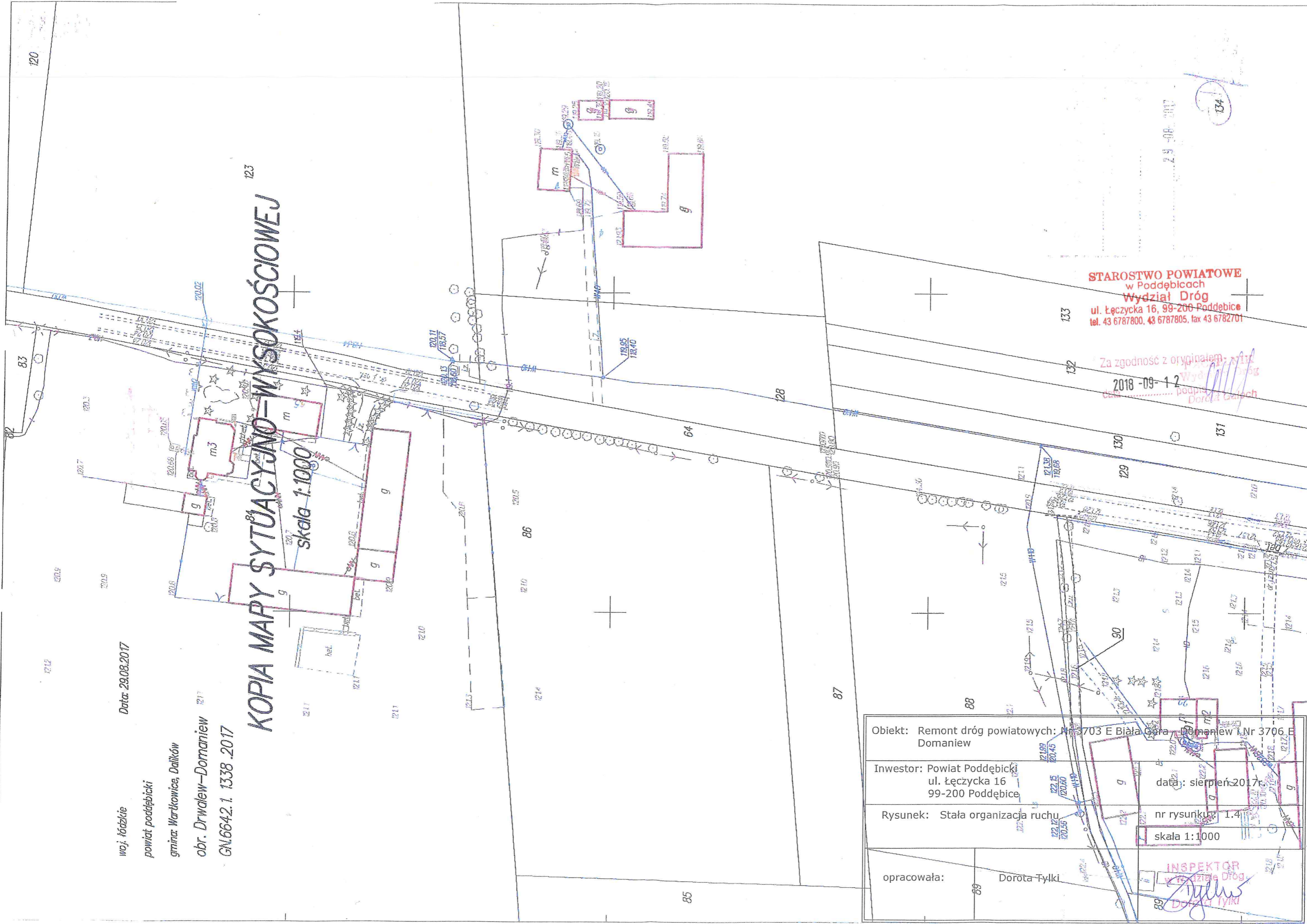
Obiekt: Remont dróg powiatowych: Nr 3703 E Biała Góra - Domaniew i Nr 3706 E Domaniew		82
Inwestor: Powiat Poddębicki ul. Łęczycka 16 99-200 Poddębice		data: sierpień 2017r.
Rysunek: Stała organizacja ruchu	nr rysunku : 1.3	
	skala 1:1000	
opracowała:	Dorota Tylki	INSPEKTOR Wydział Dróg <i>[Signature]</i> Dorota Tylki

woj. łódzkie
powiat poddębicki
gmina: Wartkowice, Dalków
obr. Drwałew-Domaniew 1217
GN.6642.1.1338.2017

Data: 29.08.2017

KOPIA MAPY SYTUACYJNO-WYSOKOŚCIOWEJ

skala 1:1000



STAROSTWO POWIATOWE
w Poddębicach
Wydział Dróg
ul. Łęczycka 16, 99-200 Poddębice
tel. 43 6787800, 43 6787805, fax 43 6782701

Za zgodność z oryginałem:
2018-09-12
Wyd. Dróg
Dorota Tyłki

Obiekt: Remont dróg powiatowych: Nr 3703 E Biała Góra - Domaniew i Nr 3706 E Domaniew	
Inwestor: Powiat Poddębicki ul. Łęczycka 16 99-200 Poddębice	data: sierpień 2017
Rysunek: Stała organizacja ruchu	nr rysunku: 1.4
opracowała: Dorota Tyłki	skala 1:1000

INSPEKTOR
Wydział Dróg
Dorota Tyłki

29-08-2017

134

głoj. kółzkie

powiat poddębicki

gmina: Wartkowiec, Dalków

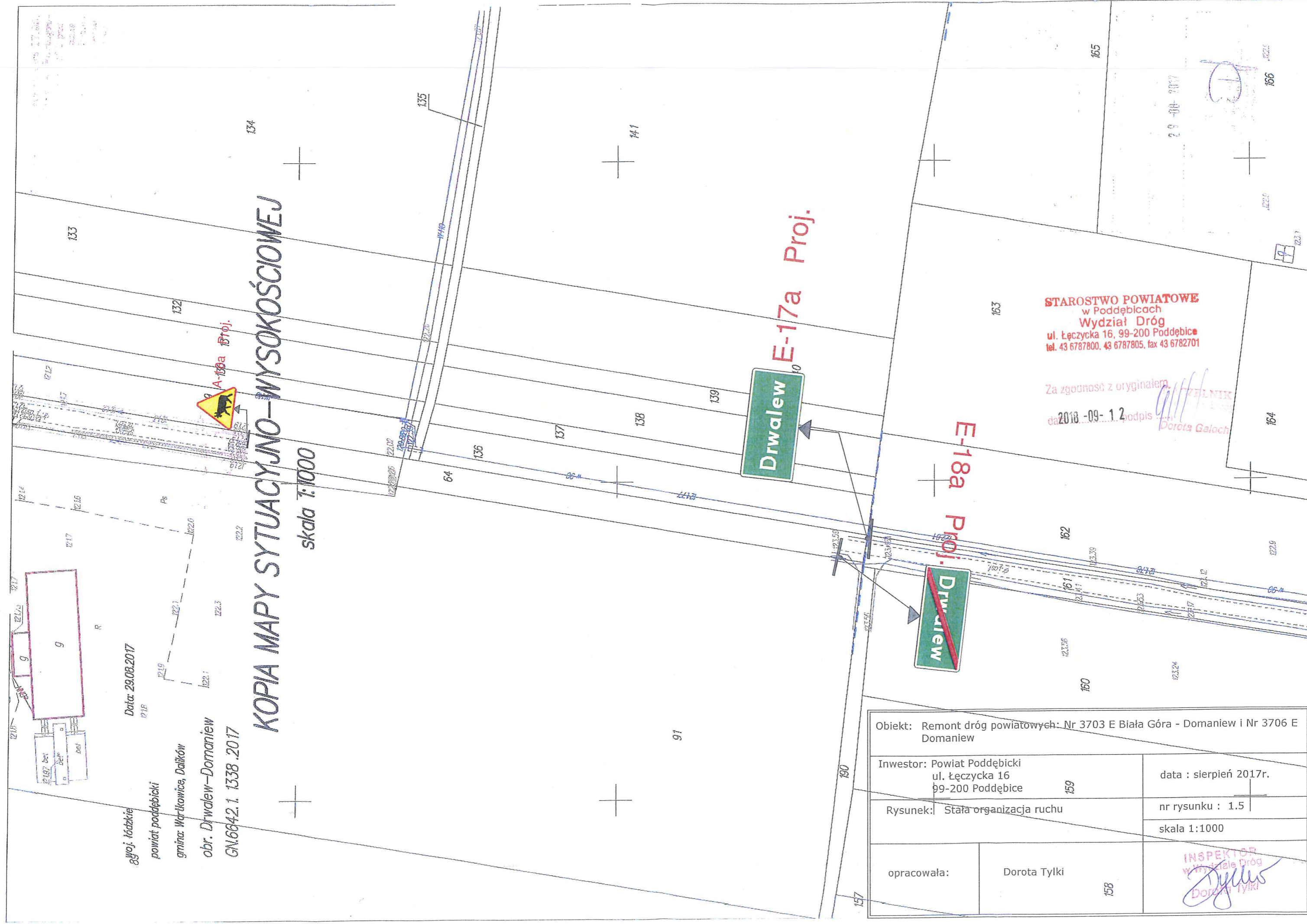
obr. Drwałew-Domaniew

GN.6642.1.1338.2017

Data: 29.08.2017

KOPIA MAPY SYTUACYJNO-WYSOKOŚCIOWEJ

skala 1:1000



STAROSTWO POWIATOWE
 w Poddębicach
Wydział Dróg
 ul. Łęczycka 16, 99-200 Poddębice
 tel. 43 6787800, 43 6787805, fax 43 6782701

Za zgodność z oryginałem
 data 2018-09-12 podpis *Dorota Galoch*
 Dorota Galoch

Obiekt: Remont dróg powiatowych: Nr 3703 E Biała Góra - Domaniew i Nr 3706 E Domaniew		
Inwestor: Powiat Poddębicki ul. Łęczycka 16 99-200 Poddębice	159	data : sierpień 2017r.
Rysunek: Stała organizacja ruchu		nr rysunku : 1.5
		skala 1:1000
opracowała:	Dorota Tyłki	158
		INSPEKTOR w Wydziale Dróg <i>Dorota Tyłki</i>

Data: 29.08.2017

woj. łódzkie

powiat poddębicki

gmina Wartkowice, Dalków

obr. Drwałew-Domaniew

GN.6642.1.1338.2017

91

64

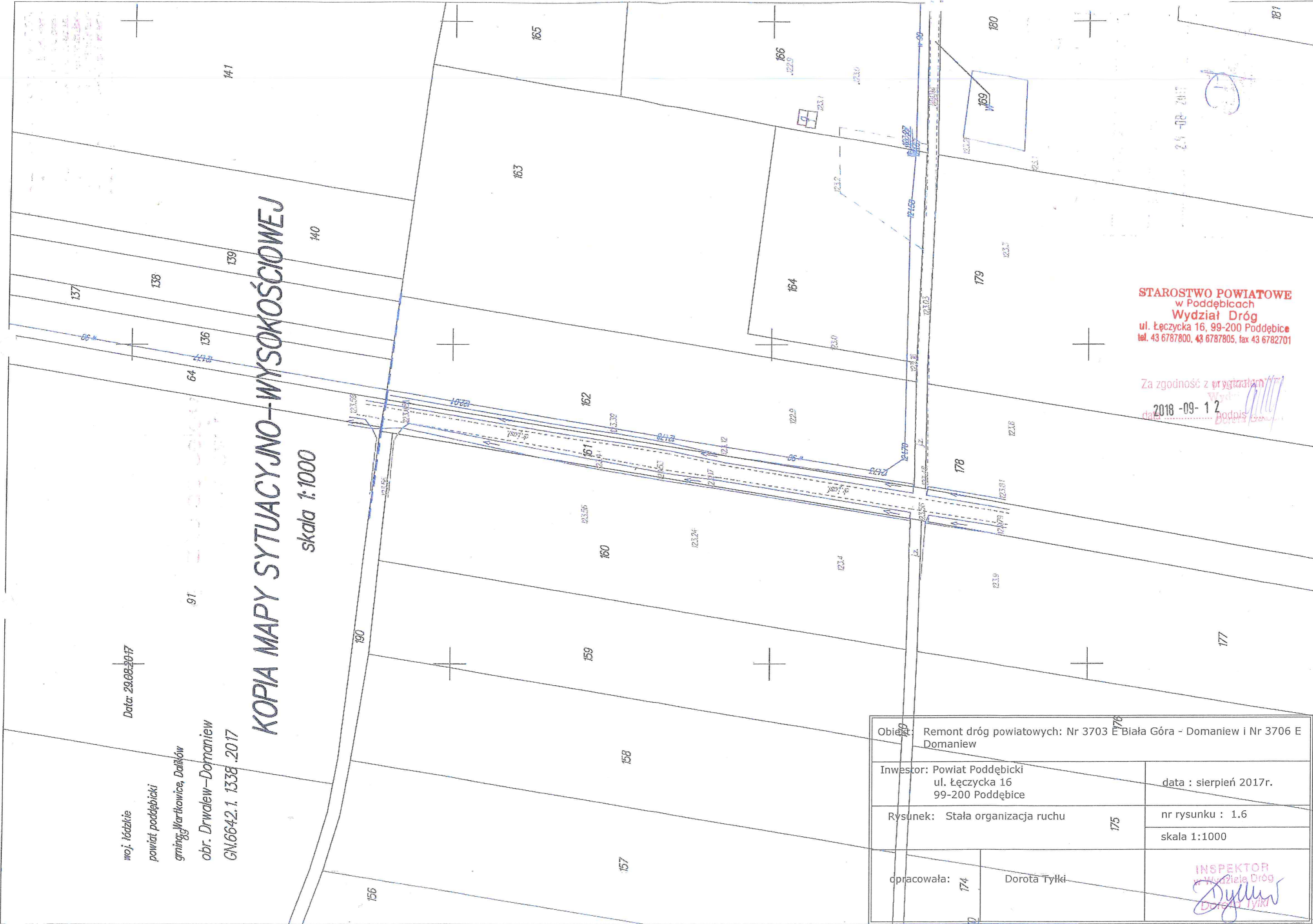
136

138

139

skala 1:1000

KOPIA MAPY SYTUACYJNO-WYSOKOŚCIOWEJ



STAROSTWO POWIATOWE
 w Poddębicach
Wydział Dróg
 ul. Łęczycka 16, 99-200 Poddębice
 tel. 43 6787800, 43 6787805, fax 43 6782701

Za zgodność z oryginałem
 data: 2018-09-12
 podpis: *[Signature]*

Opis: Remont dróg powiatowych: Nr 3703 E Biała Góra - Domaniew i Nr 3706 E Domaniew		data : sierpień 2017r.	
Inwestor: Powiat Poddębicki ul. Łęczycka 16 99-200 Poddębice		nr rysunku : 1.6	
Rysunek: Stała organizacja ruchu		skala 1:1000	
opracowała: 174	Doroła Tyłki	INSPEKTOR Wydziału Dróg <i>[Signature]</i> Doroła Tyłki	

KOPIA MAPY SYTUACYJNO-WYSOKOŚCIOWEJ

skala 1:1000

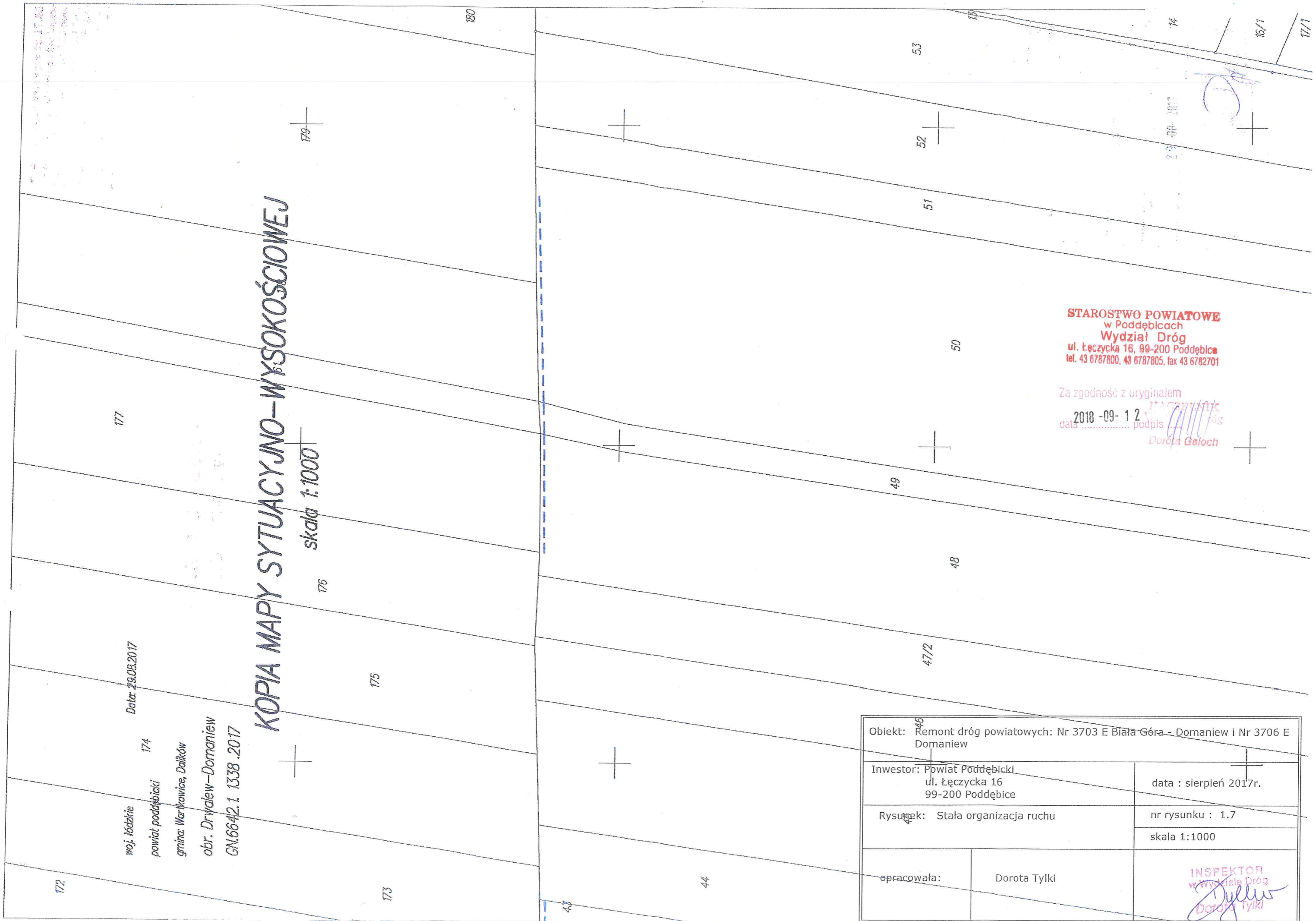
Data: 29.08.2017

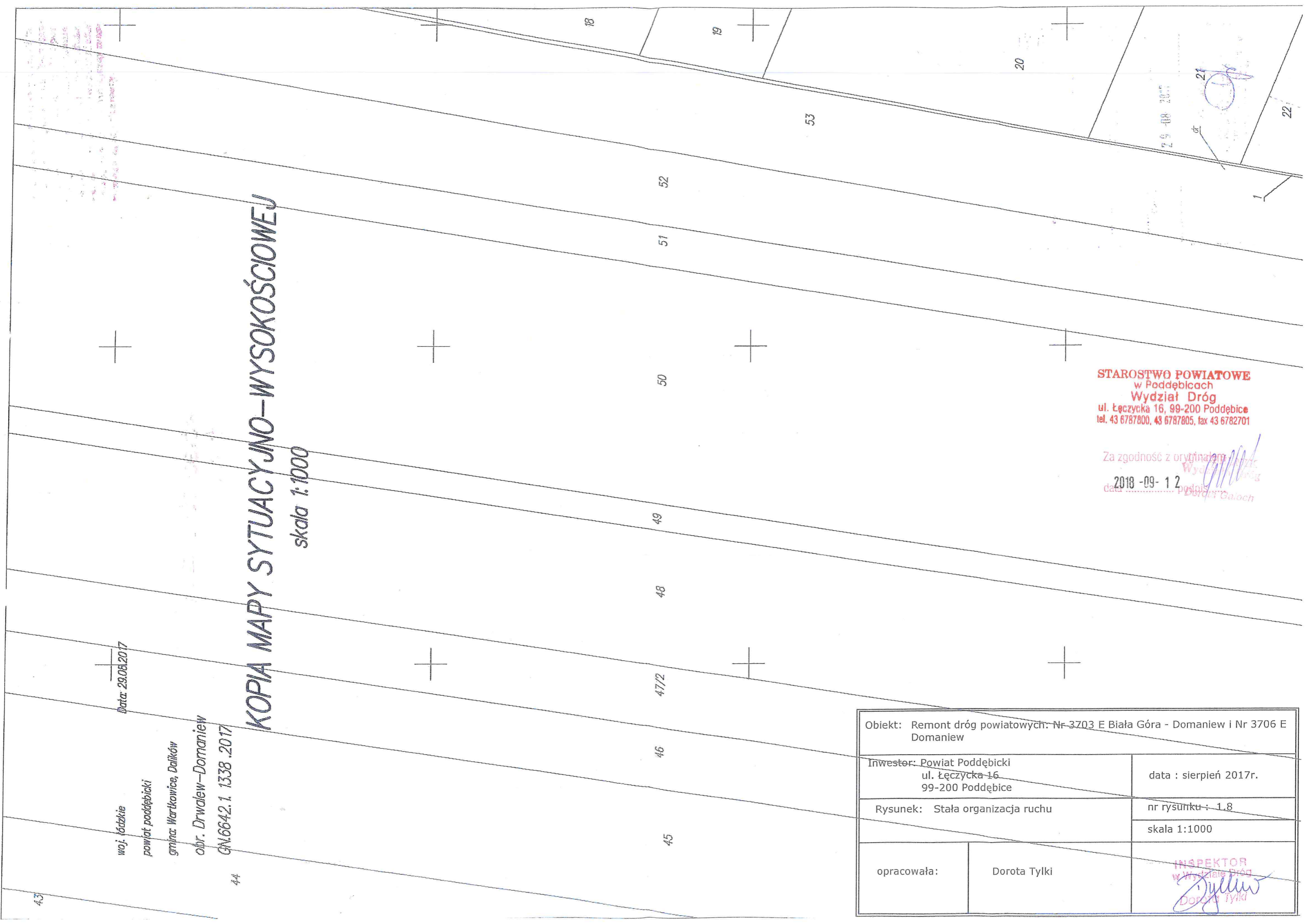
woj. łódzkie
powiat poddębicki
gmina: Warńkowice, Dalików
obr. Działew-Domaniew
GN.6642.1.1338.2017

Obiekt: ³⁴⁶ Remont dróg powiatowych: Nr 3703 E Biała Góra - Domaniew i Nr 3706 E Domaniew	
Inwestor: Powiat Poddębicki ul. Łęczyska 16 99-200 Poddębice	data : sierpień 2017r.
Rysunek: Stała organizacja ruchu	nr rysunku : 1.7 skala 1:1000
opracowała:	Dorota Tylki
INSPEKTOR w Wydziale Dróg <i>Dorota Tylki</i> Dorota Tylki	

STAROSTWO POWIATOWE
w Poddębicach
Wydział Dróg
ul. Łęczyska 16, 99-200 Poddębice
tel. 43 6787800, 43 6787805, fax 43 6782701

Za zgodność z oryginałem
data 2018-09-12
podpis *Dorota Galoch*
Dorota Galoch





woj. łódzkie
 powiat poddębicki
 gmina: Wartkowice, Dalików
 obr. Drwałew-Domaniew
 GN.6642.1.1338.2017
 Data: 29.08.2017

KOPIA MAPY SYTUACYJNO-WYSOKOŚCIOWEJ
 skala 1:1000

STAROSTWO POWIATOWE
 w Poddębicach
Wydział Dróg
 ul. Łęczycka 16, 99-200 Poddębice
 tel. 43 6787800, 43 6787805, fax 43 6782701

Za zgodność z oryginałem
 data: 2018-09-12
 podpis: Dorota Tyłki

Obiekt: Remont dróg powiatowych: Nr 3703 E Biała Góra - Domaniew i Nr 3706 E Domaniew		
Inwestor: Powiat Poddębicki ul. Łęczycka 16 99-200 Poddębice		data : sierpień 2017r.
Rysunek: Stała organizacja ruchu		nr rysunku : 1.8 skala 1:1000
opracowała:	Dorota Tyłki	INSPEKTOR w Wydziale Dróg Dorota Tyłki

Data: 29.08.2017

woj. łódzkie
powiat poddębicki

grnica: Wartkowice, Dalików

obr. Drwalew-Domaniew

GN16642.1.1338.2017

KOPIA MAPY SYTUACYJNO-WYSOKOŚCIOWEJ

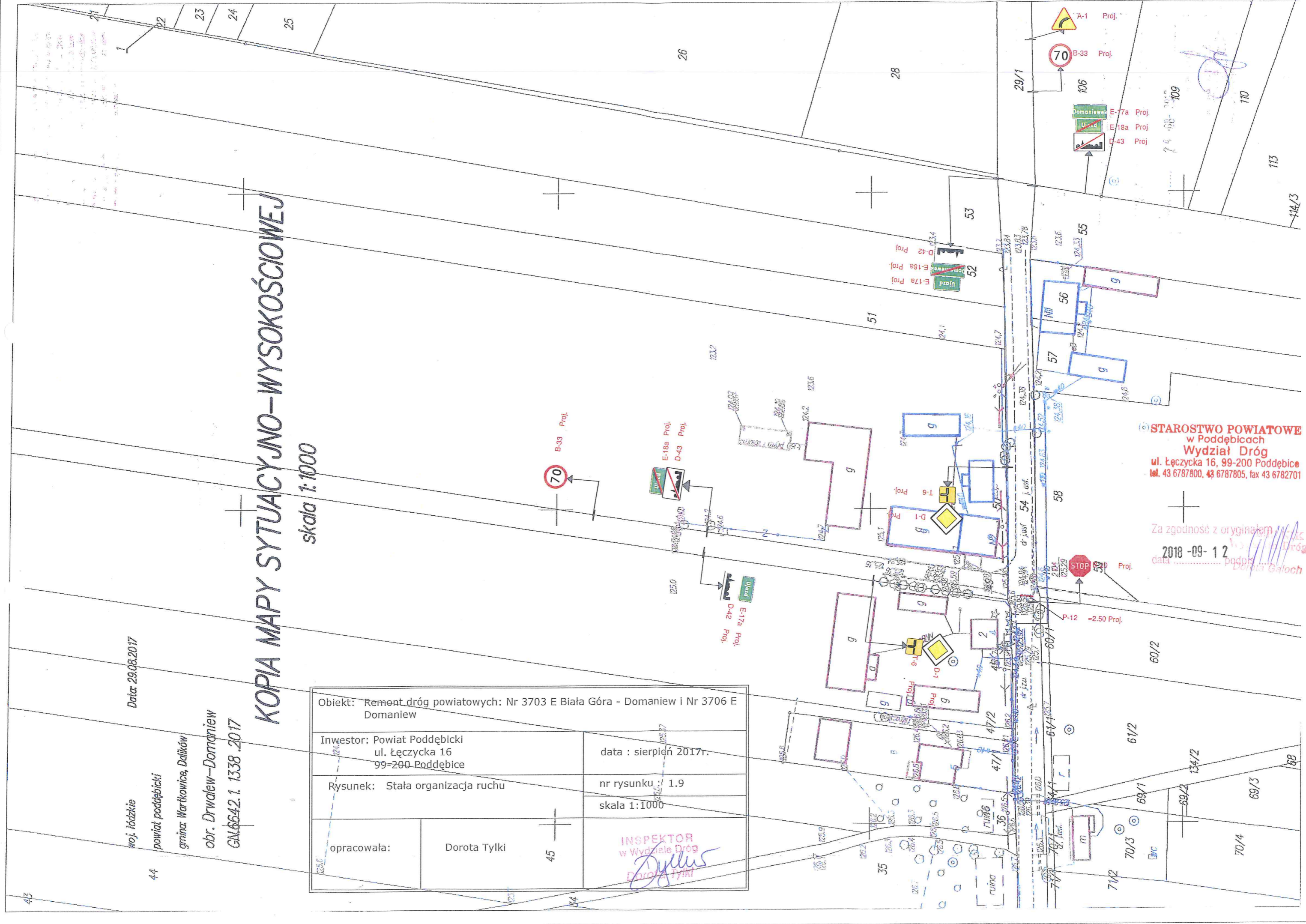
skala 1:1000

Obiekt: Remont dróg powiatowych: Nr 3703 E Biała Góra - Domaniew i Nr 3706 E Domaniew	
Inwestor: Powiat Poddębicki ul. Łęczycka 16 99-200 Poddębice	data : sierpień 2017r.
Rysunek: Stała organizacja ruchu	nr rysunku : 1.9
opracowała: Dorota Tylki	skala 1:1000

INSPEKTOR
w Wydziale Dróg
Dorota Tylki

STAROSTWO POWIATOWE
w Poddębicach
Wydział Dróg
ul. Łęczycka 16, 99-200 Poddębice
tel. 43 6787800, 43 6787805, fax 43 6782701

Za zgodność z oryginałem
2018-09-12
data podpis *Dorota Tylki*



woj. łódzkie

Data: 29.08.2017

powiat poddębicki

gmina: Wartkowice, Dalików

obr. Drwałew-Domaniew

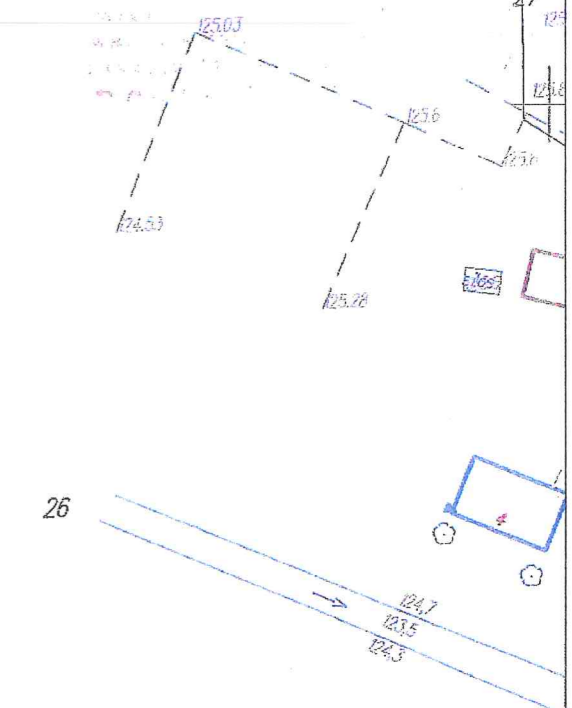
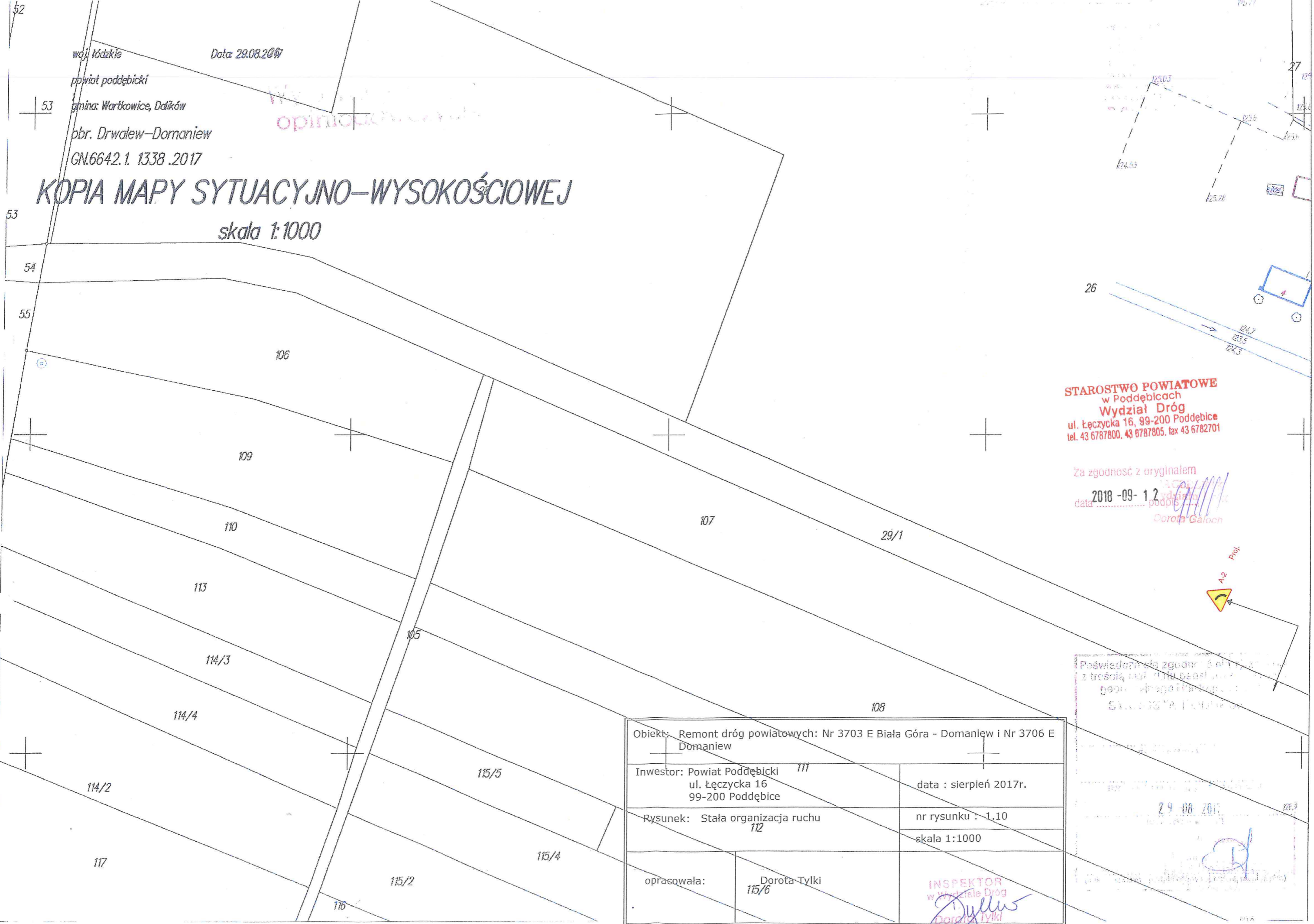
GN.6642.1.1338.2017

KOPIA MAPY SYTUACYJNO-WYSOKOŚCIOWEJ

skala 1:1000

Wysokość
opiniodawca

52
53
54
55
117
116
115/2
115/4
115/5
114/2
114/3
114/4
113
110
109
106



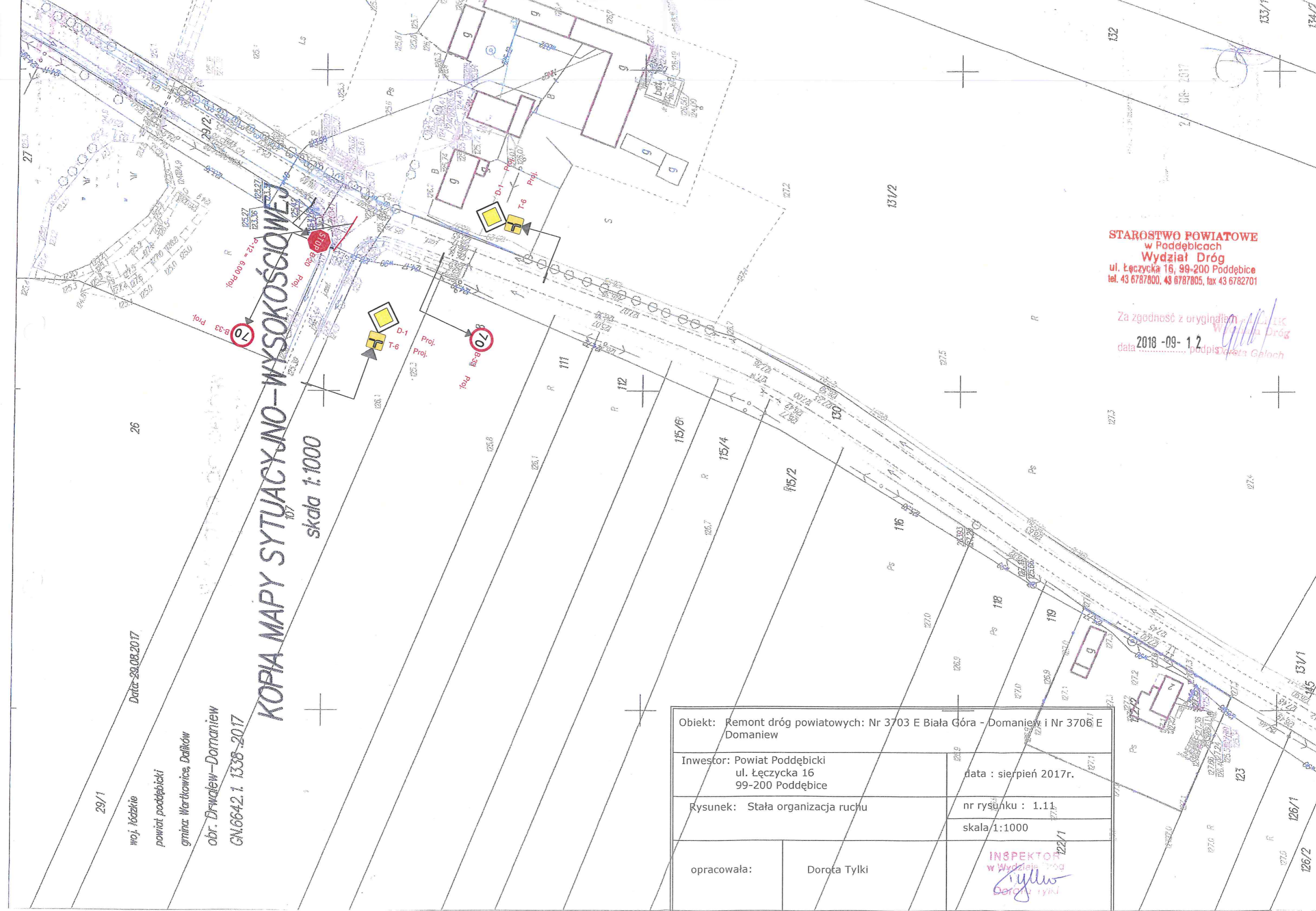
STAROSTWO POWIATOWE
w Poddębicach
Wydział Dróg
ul. Łęczycka 16, 99-200 Poddębice
tel. 43 6787800, 43 6787805, fax 43 6782701

Za zgodność z oryginałem
data 2018-09-12
podpis *[Signature]*
Dorota Galoch



Obiekt: Remont dróg powiatowych: Nr 3703 E Biała Góra - Domaniew i Nr 3706 E Domaniew		
Inwestor: Powiat Poddębicki ul. Łęczycka 16 99-200 Poddębice	111	data : sierpień 2017r.
Rysunek: Stała organizacja ruchu	112	nr rysunku : 1.10
		skala 1:1000
opracowała:	Dorota Tyłki 115/6	INSPEKTOR w Wydziale Dróg <i>[Signature]</i> Dorota Tyłki

Poswiadczenie zgodności z treścią mapy...
29.08.2017
[Signature]



Data: 29.08.2017
 woj. łódzkie
 powiat poddębicki
 gmina: Wartkowice, Dalików
 obr. Drwałew-Domaniew
 GN.6642.1.1338-2017

KOPIA MAPY SYTUACYJNO-WYSOKOŚCIOWEJ
 skala 1:1000

STAROSTWO POWIATOWE
 w Poddębicach
Wydział Dróg
 ul. Łęczycka 16, 99-200 Poddębice
 tel. 43 6787800, 43 6787805, fax 43 6782701

Za zgodność z oryginałem
 data 2018-09-12
 podpis *[Signature]*

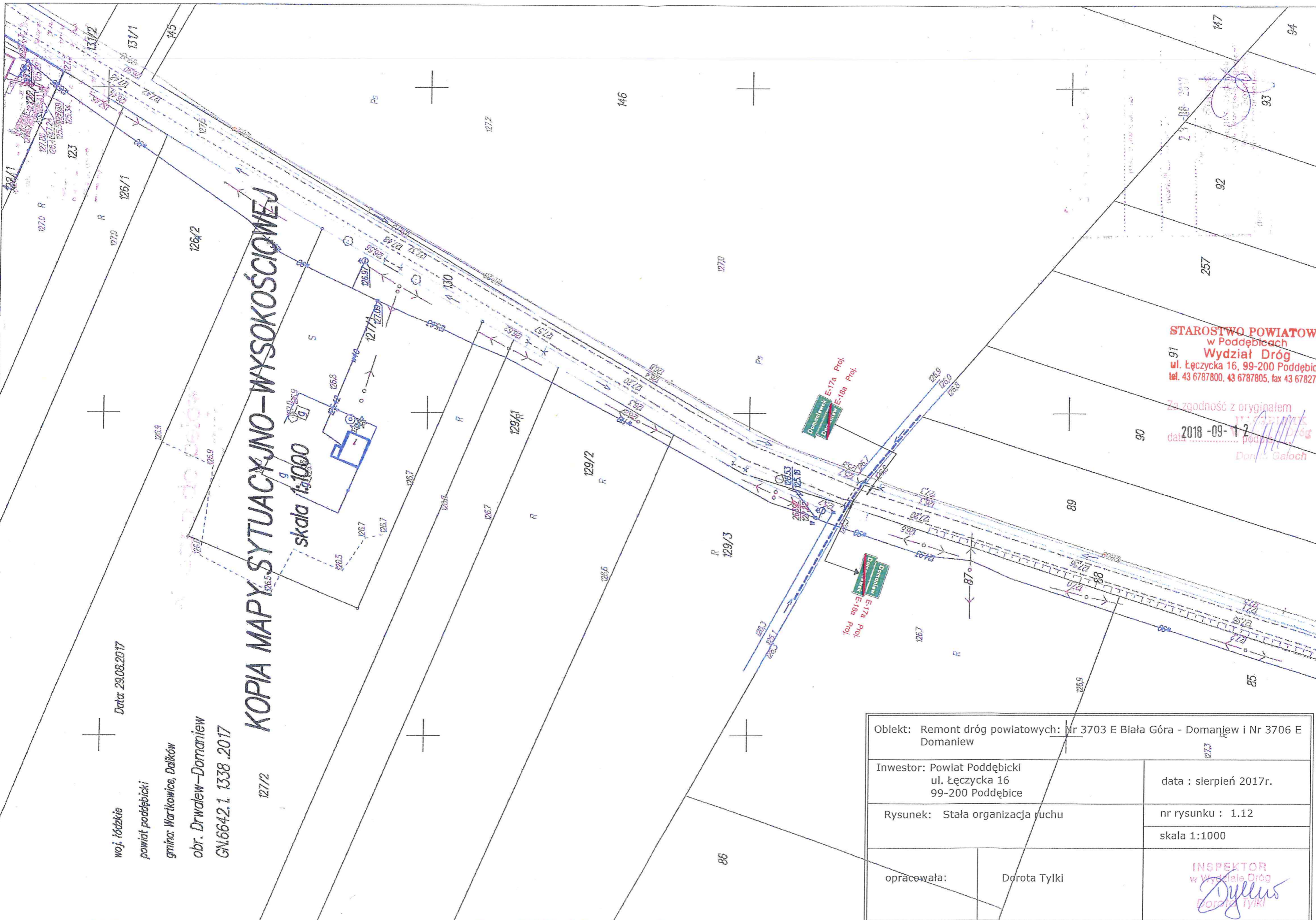
Obiekt: Remont dróg powiatowych: Nr 3703 E Biała Góra - Domaniew i Nr 3706 E Domaniew	
Inwestor: Powiat Poddębicki ul. Łęczycka 16 99-200 Poddębice	data : sierpień 2017r.
Rysunek: Stała organizacja ruchu	nr rysunku : 1.11 skala 1:1000
opracowała: Dorota Tylki	INSPEKTOR w Wydziale Dróg <i>[Signature]</i> Dorota Tylki

woj. łódzkie
 powiat poddębicki
 gmina: Wartkowice, Dąbków
 obr. Drwałew-Domaniew
 GN.6642.1.1338.2017

Data: 23.08.2017

KOPIA MAPY SYTUACYJNO-WYSOKOŚCIOWEJ

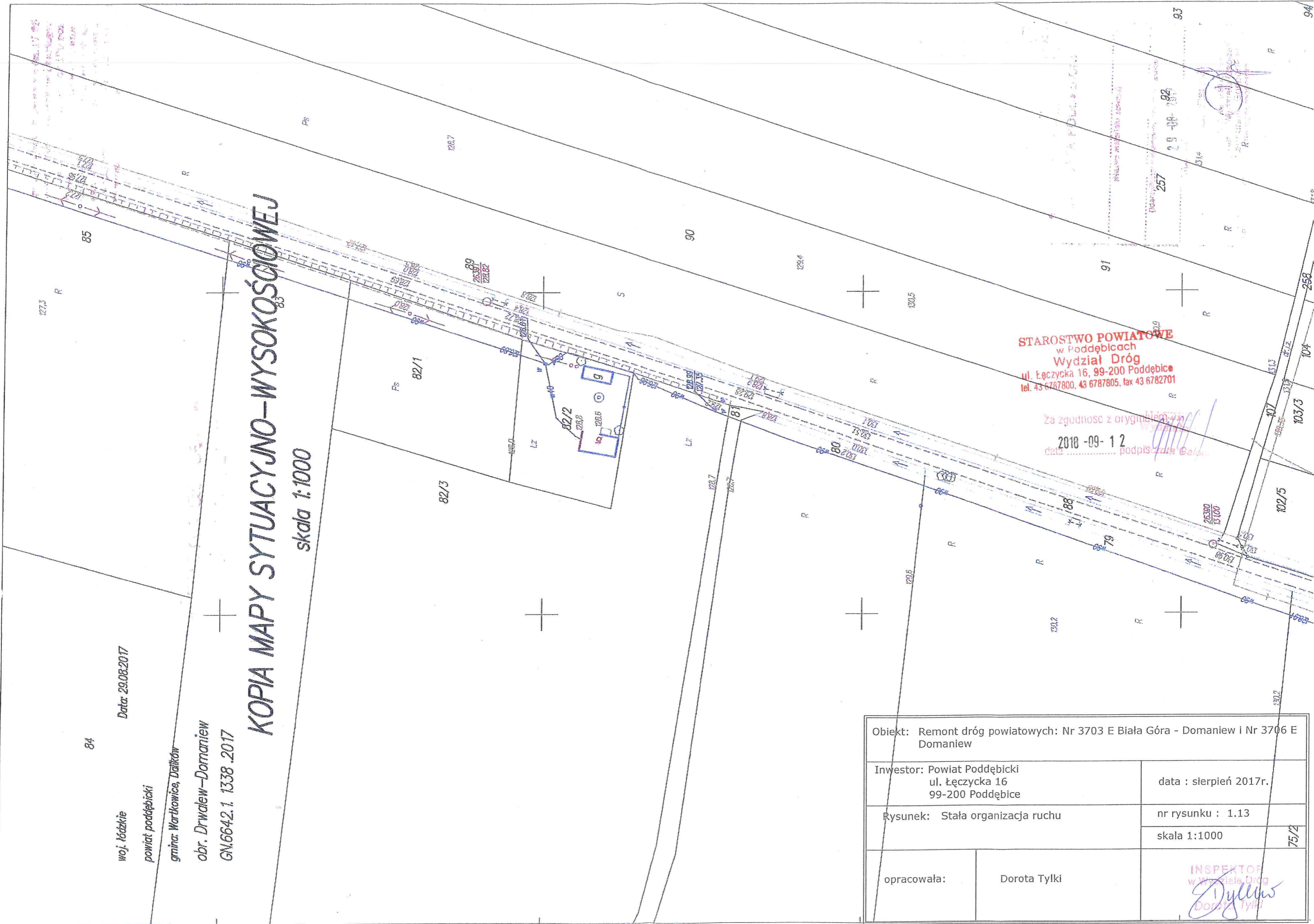
skala 1:1000



STAROSTWO POWIATOWE
 w Poddębicach
Wydział Dróg
 ul. Łęczyska 16, 99-200 Poddębice
 tel. 43 6787800, 43 6787805, fax 43 6782701

Za zgodność z oryginałem
 data: 2018-09-12
 podpis: Dorota Tyłki
 Dorota Tyłki

Obiekt: Remont dróg powiatowych: Nr 3703 E Biała Góra - Domaniew i Nr 3706 E Domaniew		data : sierpień 2017r.
Inwestor: Powiat Poddębicki ul. Łęczyska 16 99-200 Poddębice		nr rysunku : 1.12 skala 1:1000
opracowała:	Dorota Tyłki	INSPEKTOR w Wydziale Dróg <i>Dorota Tyłki</i>



84

Data: 29.08.2017

woj. łódzkie

powiat poddębicki

gmina: Wartkowice, Dąbków

obr. Drwałów-Domaniew

GN.6642.1.1338.2017

KOPIA MAPY SYTUACYJNO-WYSOKOŚCIOWEJ

skala 1:1000

STAROSTWO POWIATOWE
w Poddębicach
Wydział Dróg
ul. Łęczycka 16, 99-200 Poddębice
tel. 43 6787800, 43 6787805, fax 43 6782701

Za zgodność z oryginałem
2018-09-12
data podpis *Jana Galda*

Opis:		Obiekt: Remont dróg powiatowych: Nr 3703 E Biała Góra - Domaniew i Nr 3706 E Domaniew	
Inwestor:		Powiat Poddębicki ul. Łęczycka 16 99-200 Poddębice	
Rysunek:		Staća organizacja ruchu	
		data : sierpień 2017r.	
		nr rysunku : 1.13	
		skala 1:1000	
opracowała:		Dorota Tyłki	
		INSPEKTOR w Wydziale Dróg <i>Dorota Tyłki</i>	

75/2

woj. łódzkie

Data: 29.08.2017

powiat poddębicki

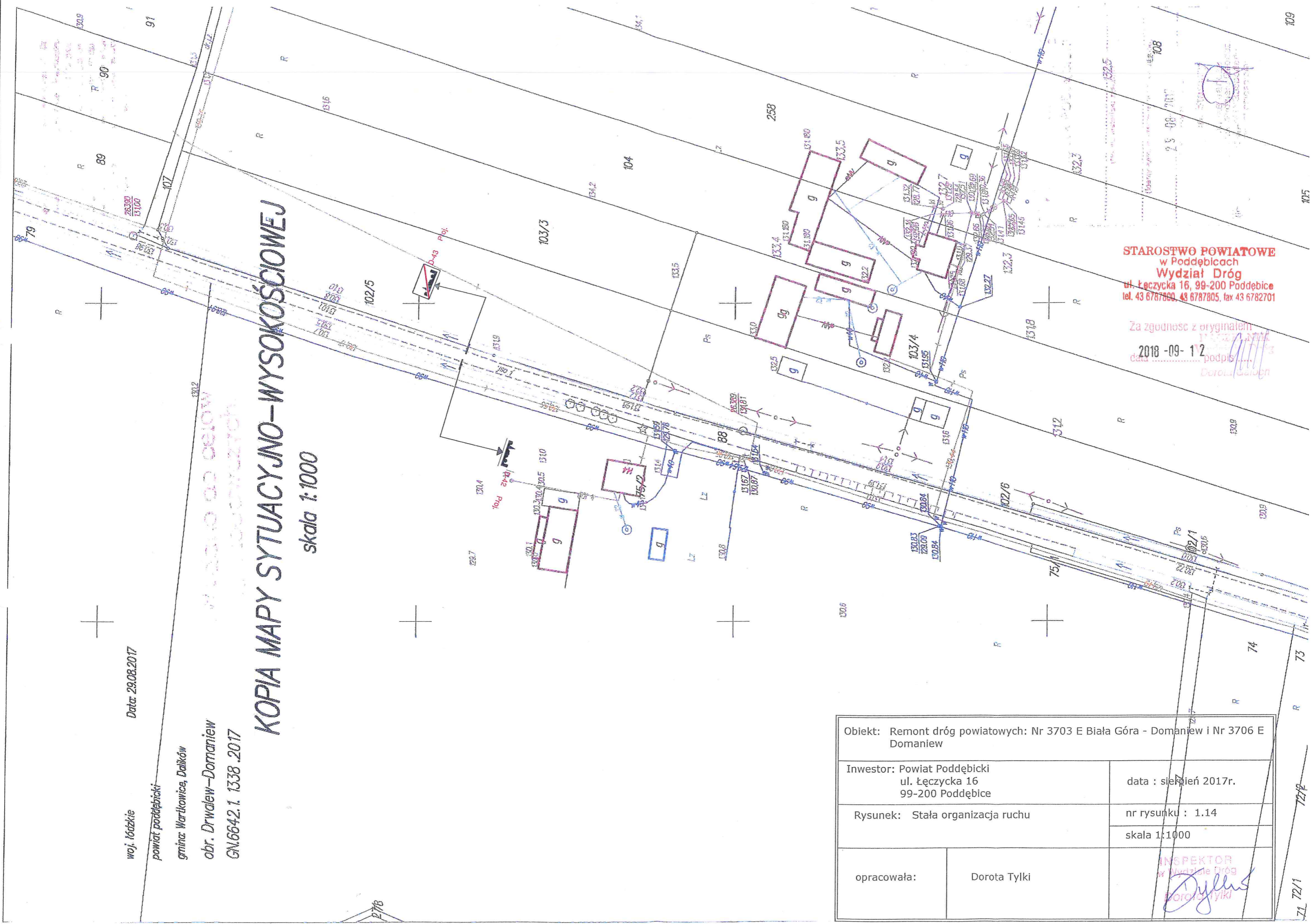
gmina: Wartkowice, Daików

obr. Drwałew-Domaniew

GN.6642.1.1338.2017

KOPIA MAPY SYTUACYJNO-WYSOKOŚCIOWEJ

skala 1:1000



STAROSTWO POWIATOWE
w Poddębicach
Wydział Dróg
ul. Łęczyska 16, 99-200 Poddębice
tel. 43 6787800, 43 6787805, fax 43 6782701

Za zgodność z oryginałem

2018-09-12

data podpis
Dorota Tylki

Obiekt: Remont dróg powiatowych: Nr 3703 E Biała Góra - Domaniew i Nr 3706 E Domaniew		data : sierpień 2017r.
Inwestor: Powiat Poddębicki ul. Łęczyska 16 99-200 Poddębice		nr rysunku : 1.14
Rysunek: Stała organizacja ruchu		skala 1:1000
opracowała:	Dorota Tylki	INSPEKTOR w Wydziale Dróg Dorota Tylki

KOPIA MAPY SYTUACYJNO-WYSOKOSCOWEJ

skala 1:1000

Data: 29.08.2017

woj. łódzkie 59
powiat poddębicki
gmina: Wartkowice, Dalków
obr. Dawań-Wermaniew

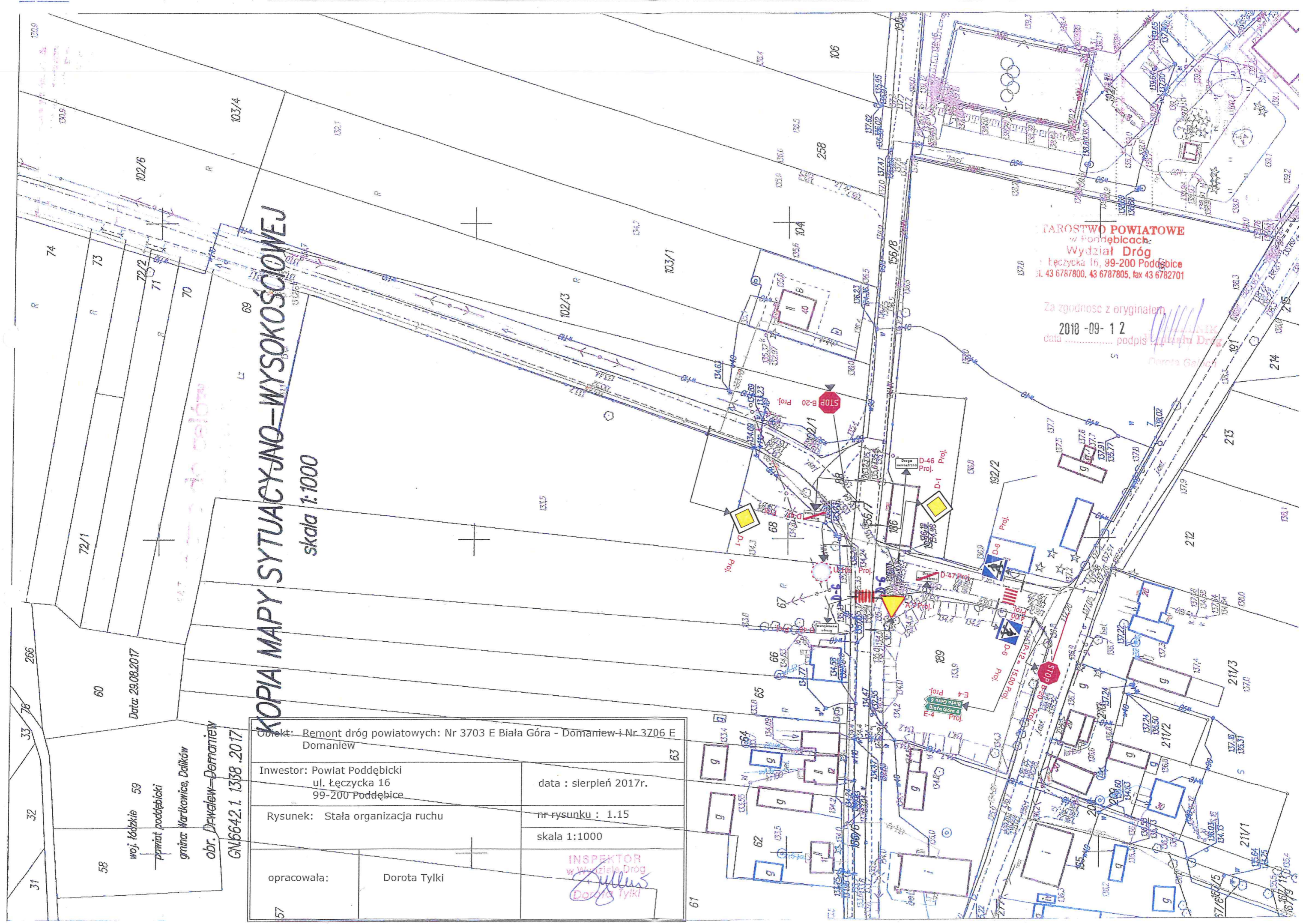
GN6642.1.1338.2017

Opis: Remont dróg powiatowych: Nr 3703 E Biała Góra - Domaniew i Nr 3706 E Domaniew		63
Inwestor: Powiat Poddębicki ul. Łęczycka 16 99-200 Poddębice		data : sierpień 2017r.
Rysunek: Stała organizacja ruchu		nr rysunku : 1.15
opracowała: Dorota Tyłki		skala 1:1000

INSPEKTOR
w Wydziale Dróg
Dorota Tyłki

STAROSTWO POWIATOWE
w Poddębicach
Wydział Dróg
ul. Łęczycka 16, 99-200 Poddębice
tel. 43 6787800, 43 6787805, fax 43 6782701

Za zgodność z oryginałem
2018-09-12
data podpis *Dorota Tyłki*
Dorota Tyłki



64
woj. łódzkie
powiat poddębicki
gmina: Dalków
obr. Domaniew

Data: 29.08.2017

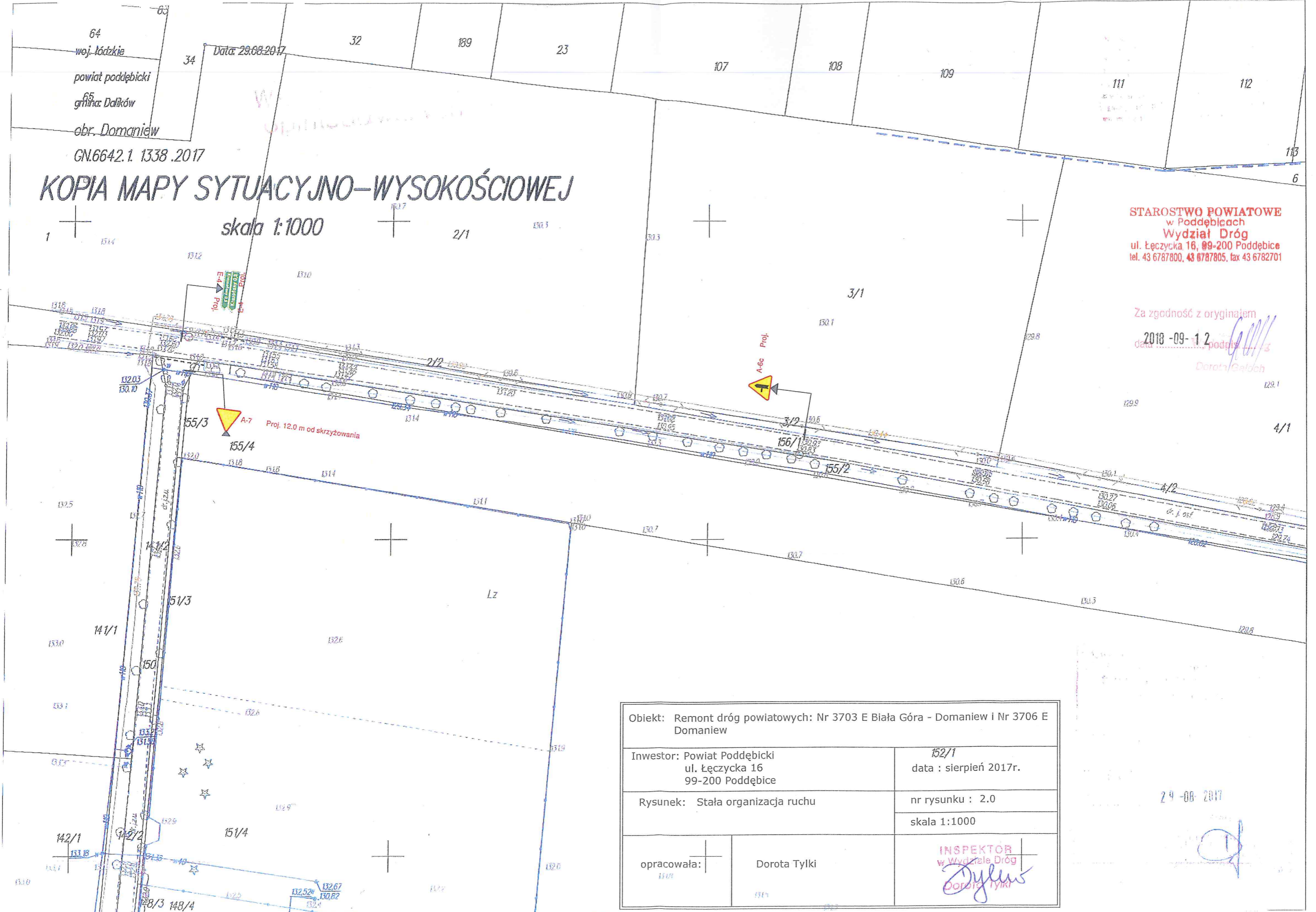
GN.6642.1.1338.2017

KOPIA MAPY SYTUACYJNO-WYSOKOŚCIOWEJ

skala 1:1000

STAROSTWO POWIATOWE
w Poddębicach
Wydział Dróg
ul. Łęczycka 16, 99-200 Poddębice
tel. 43 6787800, 43 6787805, fax 43 6782701

Za zgodność z oryginałem
data: 2018-09-12
podpis: *[Signature]*
Dorota Galdob



Obiekt: Remont dróg powiatowych: Nr 3703 E Biała Góra - Domaniew i Nr 3706 E Domaniew		
Inwestor: Powiat Poddębicki ul. Łęczycka 16 99-200 Poddębice	152/1 data : sierpień 2017r.	
Rysunek: Stała organizacja ruchu	nr rysunku : 2.0 skala 1:1000	
opracowała: 1518	Dorota Tyłki 1517	INSPEKTOR w Wydziale Dróg <i>[Signature]</i> Dorota Tyłki

29-08-2017

[Signature]

woj. łódzkie

Data: 29.08.2017

powiat poddębicki

gmina: Dąlików

obr. Domaniew

GN.6642.1.1338.2017

KOPIA MAPY SYTUACYJNO-WYSOKOŚCIOWEJ

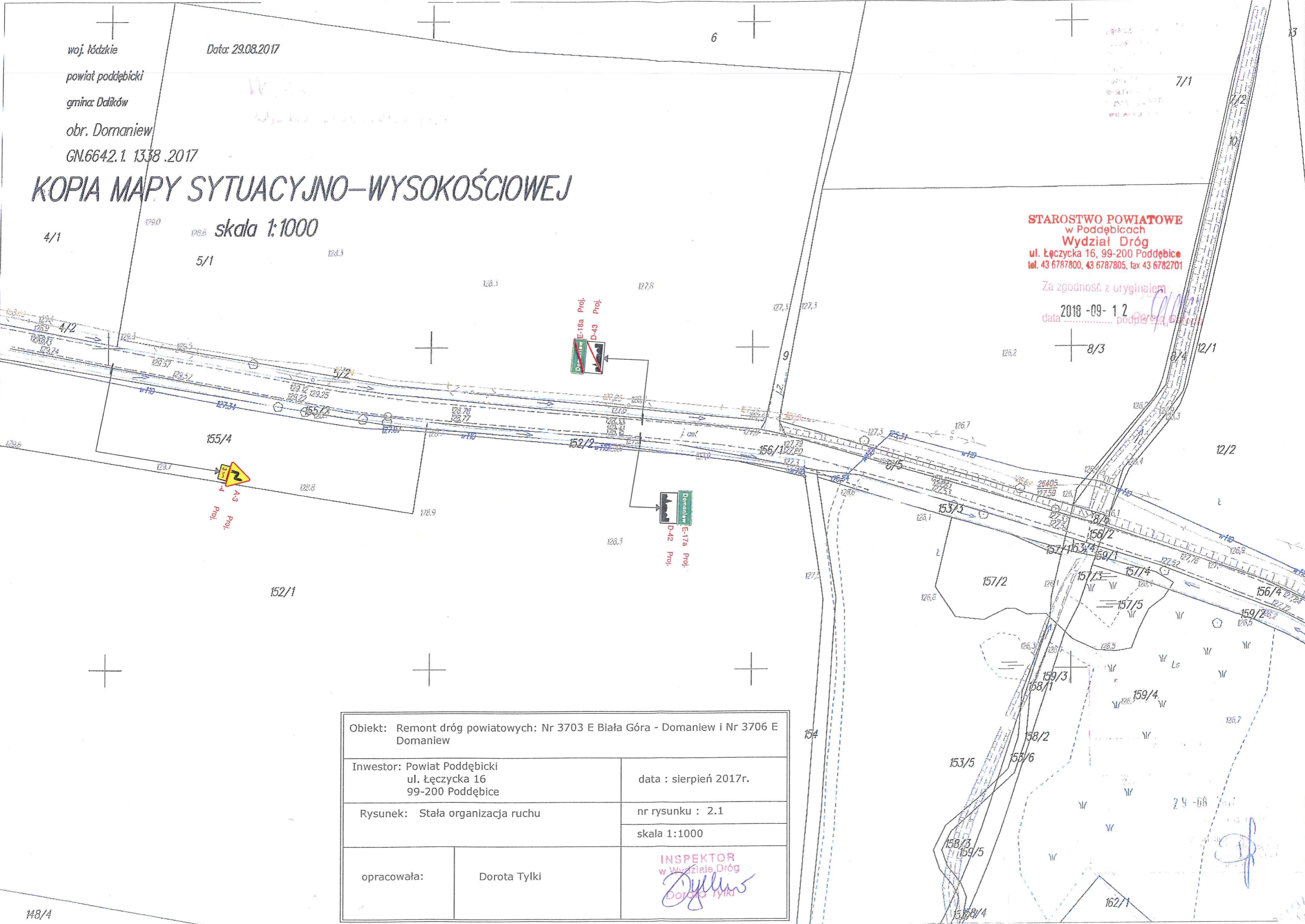
skala 1:1000

STAROSTWO POWIATOWE
w Poddębicach
Wydział Dróg
ul. Łęczycka 16, 99-200 Poddębice
tel. 43 6787800, 43 6787805, fax 43 6782701

Za zgodność z oryginałem

data 2018-09-12

podpis: [Signature]



<p>Obiekt: Remont dróg powiatowych: Nr 3703 E Biała Góra - Domaniew i Nr 3706 E Domaniew</p>		<p>data : sierpień 2017r.</p>
<p>Inwestor: Powiat Poddębicki ul. Łęczycka 16 99-200 Poddębice</p>	<p>nr rysunku : 2.1 skala 1:1000</p>	
<p>opracowała: Dorota Tyłki</p>	<p>INSPEKTOR w Wydziale Dróg [Signature] Dorota Tyłki</p>	

148/4

woj. łódzkie
powiat poddębicki
gmina: Dalków
obr. Domaniew

Data: 29.08.2017

Wydano do celów
organizacyjnych

159/26.2
GN.6642.1.1338.2017

KOPIA MAPY SYTUACYJNO-WYSOKOŚCIOWEJ

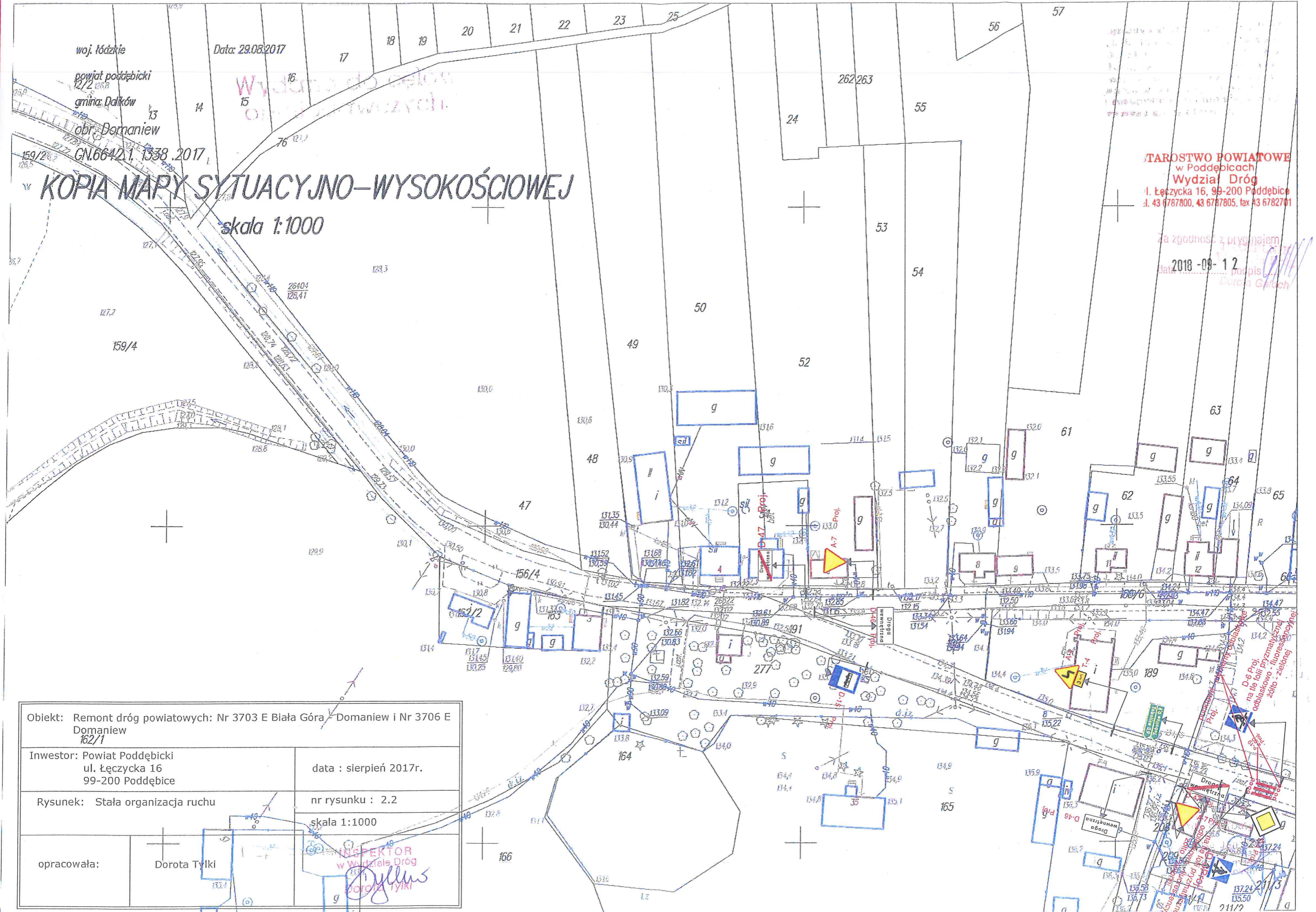
skala 1:1000

TAROSTWO POWIATOWE
w Poddębicach
Wydział Dróg
ul. Łęczycka 16, 99-200 Poddębice
t. 43 6787800, 43 6787805, fax 43 6782701

za zgodności z przyjazem

data: 2018-08-12

podpis
Dorota Gałoch



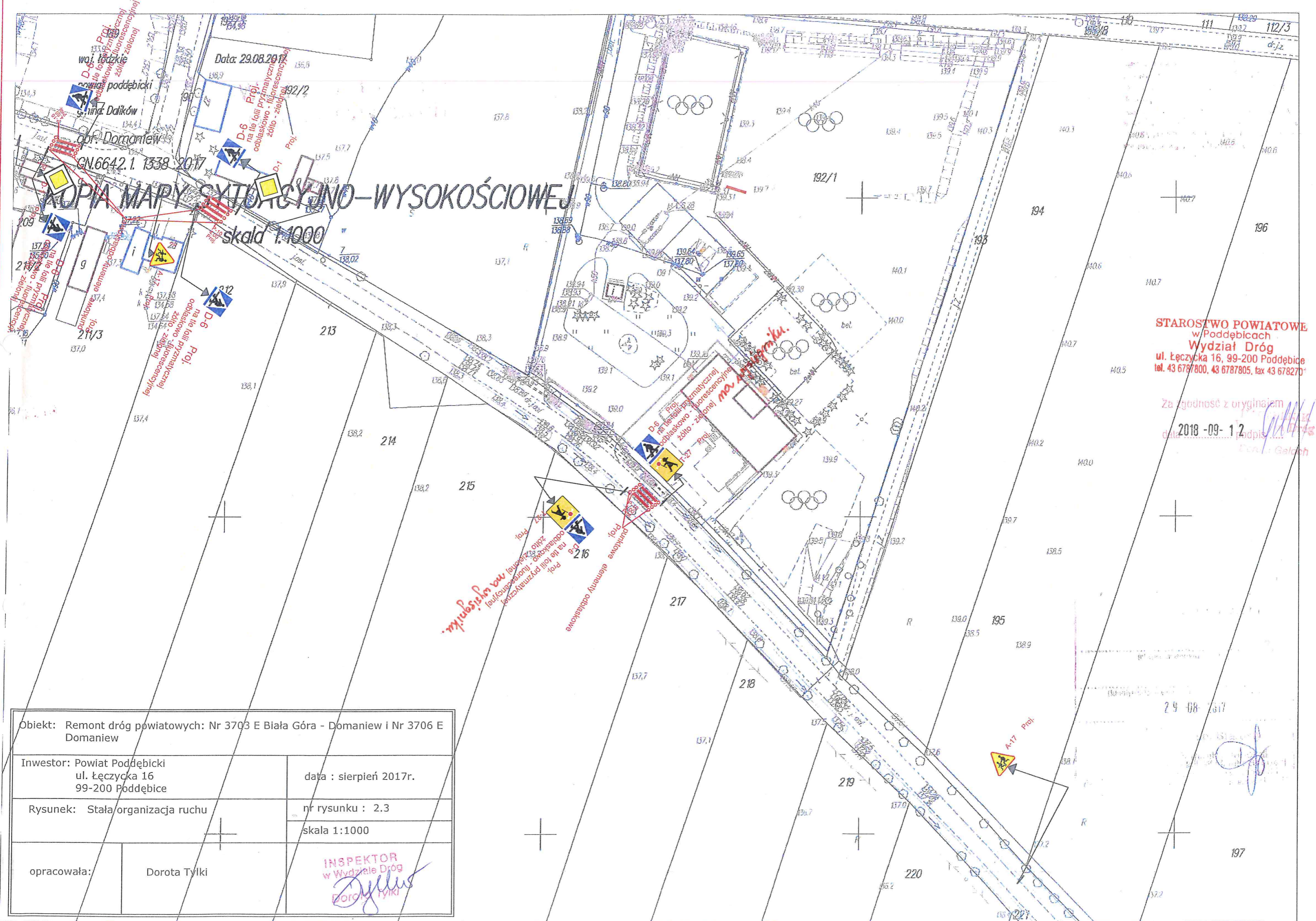
Obiekt: Remont dróg powiatowych: Nr 3703 E Biała Góra - Domaniew i Nr 3706 E Domaniew 162/1	
Inwestor: Powiat Poddębicki ul. Łęczycka 16 99-200 Poddębice	data : sierpień 2017r.
Rysunek: Stała organizacja ruchu	nr rysunku : 2.2
opracowała: Dorota Tyłki	skala 1:1000

INSPEKTOR
w Wydziale Dróg
Dorota Tyłki

KOPIA MAPY SYTUACYJNO-WYSOKOŚCIOWEJ

skala 1:1000

Data: 29.08.2017



STAROSTWO POWIATOWE
w Podębicach
Wydział Dróg
ul. Łęczyska 16, 99-200 Podębice
tel. 43 6787800, 43 6787805, fax 43 678270

Za zgodność z oryginałem
2018-09-12
data podpisu
Ewa Galoch

Obiekt: Remont dróg powiatowych: Nr 3703 E Biała Góra - Domaniew i Nr 3706 E Domaniew	
Inwestor: Powiat Podębicki ul. Łęczyska 16 99-200 Podębice	data : sierpień 2017r.
Rysunek: Stała organizacja ruchu	nr rysunku : 2.3 skala 1:1000
opracowała: Dorota Tyłki	INSPEKTOR w Wydziale Dróg Dorota Tyłki

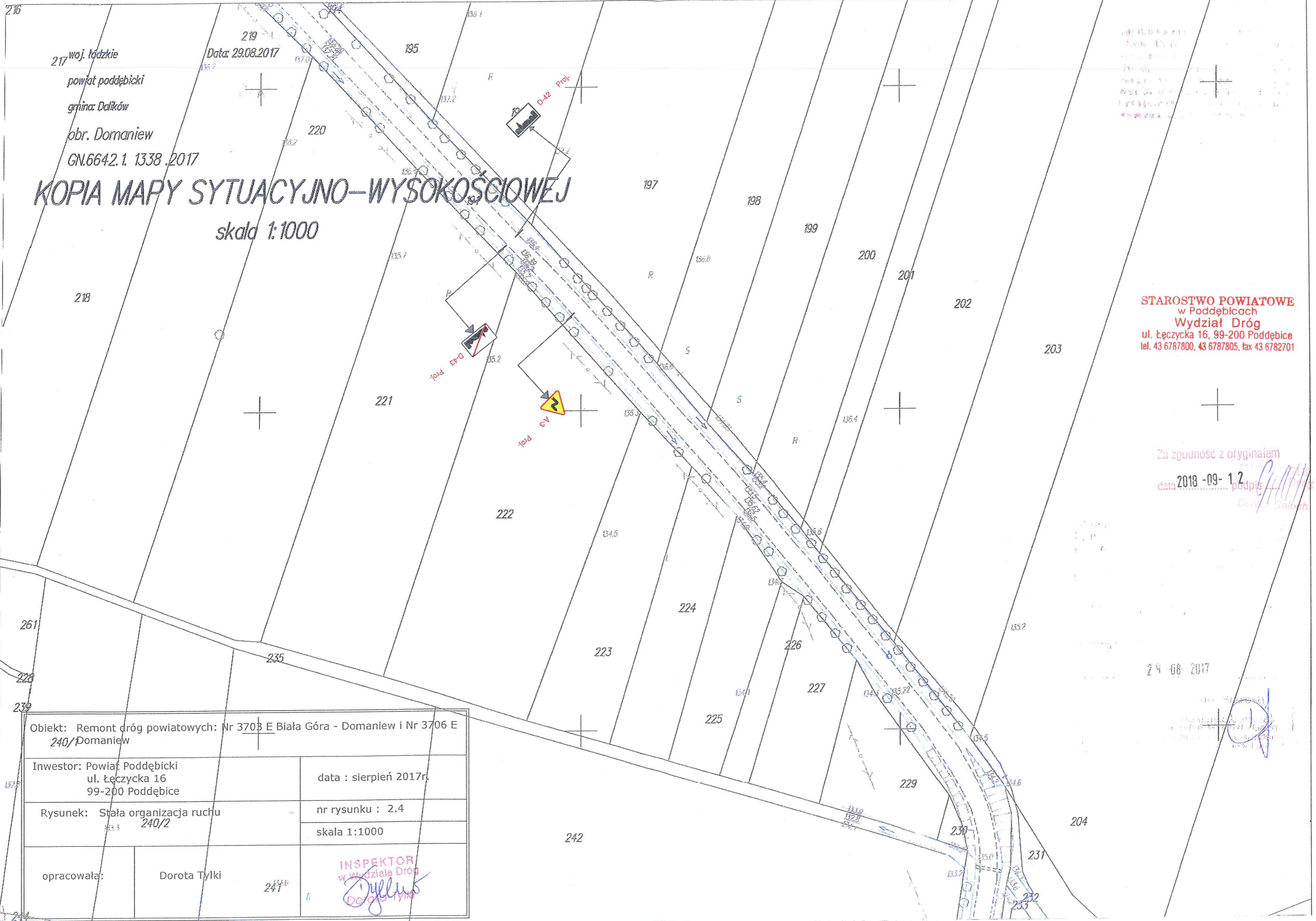
216

217 woj. łódzkie
powiat poddębicki
gmina: Dalków
obr. Domaniew
GN.6642.1.1338.2017

Data: 29.08.2017

KOPIA MAPY SYTUACYJNO-WYSOKOŚCIOWEJ

skala 1:1000



STAROSTWO POWIATOWE
w Poddębicach
Wydział Dróg
ul. Łęczycka 16, 99-200 Poddębice
tel. 43 6787800, 43 6787805, fax 43 6782701

Za zgodność z oryginałem
data 2018-09-12 podpis *[Signature]*
Dorota Tylki

29-08-2017

Obiekt: Remont dróg powiatowych: Nr 3703 E Biała Góra - Domaniew i Nr 3706 E 240/Domaniew	
Inwestor: Powiat Poddębicki ul. Łęczycka 16 99-200 Poddębice	data : sierpień 2017r.
Rysunek: Stała organizacja ruchu 240/2	nr rysunku : 2.4
opracowała: Dorota Tylki	skala 1:1000
INSPEKTOR w Wydziale Dróg <i>[Signature]</i> Dorota Tylki	