

**UCHWAŁA NR .../.../2018
RADY GMINY PIEKOSZÓW**

z dnia

w sprawie zaliczenia dróg do kategorii dróg gminnych i ustalenia ich przebiegu

Na podstawie art. 18 ust. 2 pkt. 15 ustawy z dnia 8 marca 1990r. o samorządzie gminnym (Dz. U. z 2017r., poz. 1875, 2232 i 2018 r., poz. 130) oraz art. 7 ust. 2 i 3 ustawy z dnia 21 marca 1985r. o drogach publicznych (Dz. U. z 2017r. Poz. 2222 i z 2018r., poz. 12, 138, 159 i 317) po zasięgnięciu opinii Zarządu Powiatu Kieleckiego, Rada Gminy Piekoszów uchwala, co następuje:

§ 1. Drogę *Lesica - Zajęczków* - znajdującą się na działkach oznaczonych numerami: 155, 80, 39 obręb 0020 Zajęczków o długości 1700 mb na odcinku od drogi powiatowej 0484T *Mieczyn - Gnieździska - Wierna Rzeka - Zajęczków - Skalka - Rykoszyn - Piekoszów* do drogi *Lasek - Zajęczków* zalicza się do kategorii dróg gminnych.

§ 2. 1. Ustala się przebieg drogi *Lesica - Zajęczków* na działkach oznaczonych numerami 155, 80, 39 obręb 0020 Zajęczków.

2. Położenie i przebieg drogi wymienionej w § 1, określa załącznik nr 1 do uchwały.

§ 3. Drogę *Lasek - Zajęczków* znajdującą się na działkach oznaczonych numerami: 359, 447 obręb 0006 *Lesica* oraz 31, 120 obręb 0020 *Zajęczków* o długości 2200 mb na odcinku od wsi *Lasek* do drogi powiatowej 0484T *Mieczyn - Gnieździska - Wierna Rzeka - Zajęczków - Skalka - Rykoszyn - Piekoszów* zalicza się do kategorii dróg gminnych.

§ 4. 1. Ustala się przebieg drogi *Lasek - Zajęczków* położonej na działkach oznaczonych numerami 359, 447 obręb 0006 *Lesica* oraz na działkach oznaczonych numerami 31, 120 obręb 0020 *Zajęczków*

2. Położenie i przebieg drogi wymienionej w § 3, określa załącznik nr 2 do uchwały.

§ 5. Drogę *Młynki - granica Gminy Piekoszów* znajdującą się na działce oznaczonej numerem 137 obręb 0018 *Wesoła* na odcinku od wsi *Młynki* do granicy Gminy Piekoszów o długości 740 mb zalicza się do kategorii dróg gminnych.

§ 6. Ustala się przebieg drogi *Młynki - granica Gminy Piekoszów* na działce oznaczonej numerem 137 obręb 0018 *Wesoła*

2. Położenie i przebieg drogi wymienionej w § 5 określa załącznik nr 3 do uchwały.


§ 7. Wykonanie uchwały powierza się Wójtowi Gminy Piekoszów.

§ 8. Uchwała wchodzi w życie po upływie 14 dni od dnia jej ogłoszenia w Dzienniku Urzędowym Województwa Świętokrzyskiego.

Sporządził: 
inspektor ds. budowy i utrzymania
infrastruktury drogowej

WÓJT GMINY
mgr Zbigniew Piątek

Zatwierdziła:
Patryk Kanarek
Z up. Wójta
p.o. Kierownika Referatu
inwestycji, Rolnictwa, Ochrony Środowiska
i Mienia Gminnego

Id: B857D349-6D20-46A9-9AA8-D0DE170C0DBD. Projekt

mgr Magdalena Marta

Uzasadnienie

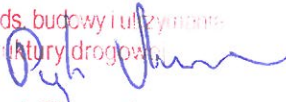
do uchwały Nr .../.../2018 Rady Gminy Piekoszków z dnia ... w sprawie zaliczenia dróg do kategorii dróg gminnych i ustalenia ich przebiegu.

Zgodnie art. 7 ust. 2 i ust. 3 ustawy z dnia 21 marca 1985r. o drogach publicznych zaliczenie oraz ustalenie przebiegu istniejących dróg gminnych do kategorii dróg gminnych następuje w drodze uchwały rady gminy po zasięgnięciu opinii Zarządu Powiatu Kieleckiego.


Zarząd Powiatu w Kielcach Uchwałą nr 212/27/2018 z dnia 7 lutego 2018 roku zaopiniował pozytywnie wniosek Wójta Gminy Piekoszków znak: IRO.7210.1.2018.PK z dnia 21 stycznia 2018 roku w sprawie zaliczenia niniejszych dróg do kategorii dróg gminnych.


Przedmiotowe działki stanowią własność Gminy Piekoszków.

Sporządził:

Pracownik ds. budowy i utrzymania
infrastruktury drogowej

Andrzej Kanarek

Zatwierdziła:

Z up. Wójta
p.o. Kierownika Referatu
Inwestycji, Rolnictwa, Ochrony Środowiska
i Wzrostu Gminnego

mgr Ewa Kryczka


WÓJT GMINY
mgr Zbigniew Piątek