

UCHWAŁA NR XII/94/2011
RRADY GMINY W PIEKOSZOWIE
z dnia 29 września 2011 roku

**w sprawie przystąpienia do sporządzenia zmiany Nr 2 w studium uwarunkowań
i kierunków zagospodarowania przestrzennego gminy Piekoszów**

Na podstawie art. 7 ust. 1 art. 18, ust. 2 pkt. 15 ustawy z dnia 8 marca 1990 r. o samorządzie gminnym (Dz. U. z 2001 r. Nr 142, poz. 1591 z późniejszymi zmianami) oraz art. 9 ust. 1 art. 27 ustawy z dnia 27 marca 2003 r. o planowaniu i zagospodarowaniu przestrzennym (Dz. U. z 2003 r. Nr 80, poz. 717 z późniejszymi zmianami), Rada Gminy Piekoszów uchwala, co następuje:

§ 1.

Przystępuje do sporządzenia zmiany Nr 2 studium uwarunkowań i kierunków zagospodarowania przestrzennego gminy Piekoszów przyjętego uchwałą Rady Gminy Piekoszów Nr VI/34/2000 z dnia 5.09.2000 r wraz ze zmianą Nr 1 przyjętą uchwałą Rady Gminy Piekoszów Nr XXXII/330/2005 z dnia 28.09.2005 r. Przedmiotem zmiany studium są zmiany w zakresie przebiegu linii 220 kV w obrębie drogi krajowej nr 7.

§ 2.

Zmiana studium, o którym mowa w §1, obejmuje obszary znajdujące się w granicach administracyjnych sołectw Janów , Górki Szczukowskie , Szczukowice.

Granice obszarów objętych zmianą studium przedstawiono na mapach 1,2,3,4 w skali 1: 5000, stanowiących załączniki graficzne do niniejszej uchwały.

§ 3.

Wykonanie uchwały powierza się Wójtowi Gminy Piekoszów.

§ 4.

Uchwała wchodzi w życie z dniem podjęcia.

PRZEWODNICZĄCY
RADY GMINY
w Piekoszowie

Jan Ciszek

UZASADNIENIE
do Uchwały XII/94/2011
Rady Gminy Piekoszów
z dnia 29 września 2011 roku

Uchwałę w sprawie przystąpienia do zmiany Nr 2 Studium uwarunkowań i kierunków zagospodarowania przestrzennego gminy Piekoszów uchwalonego uchwałą Nr VI/34/2000 z dnia 5.09.2000 r wraz ze zmianą Nr 1 uchwaloną uchwałą Nr XXXII/330/2005 z dnia 28.09.2005 r jest dopełnieniem ustawowego wymogu określonego w art.27 i art.9 ustawy o planowaniu i zagospodarowaniu przestrzennym .

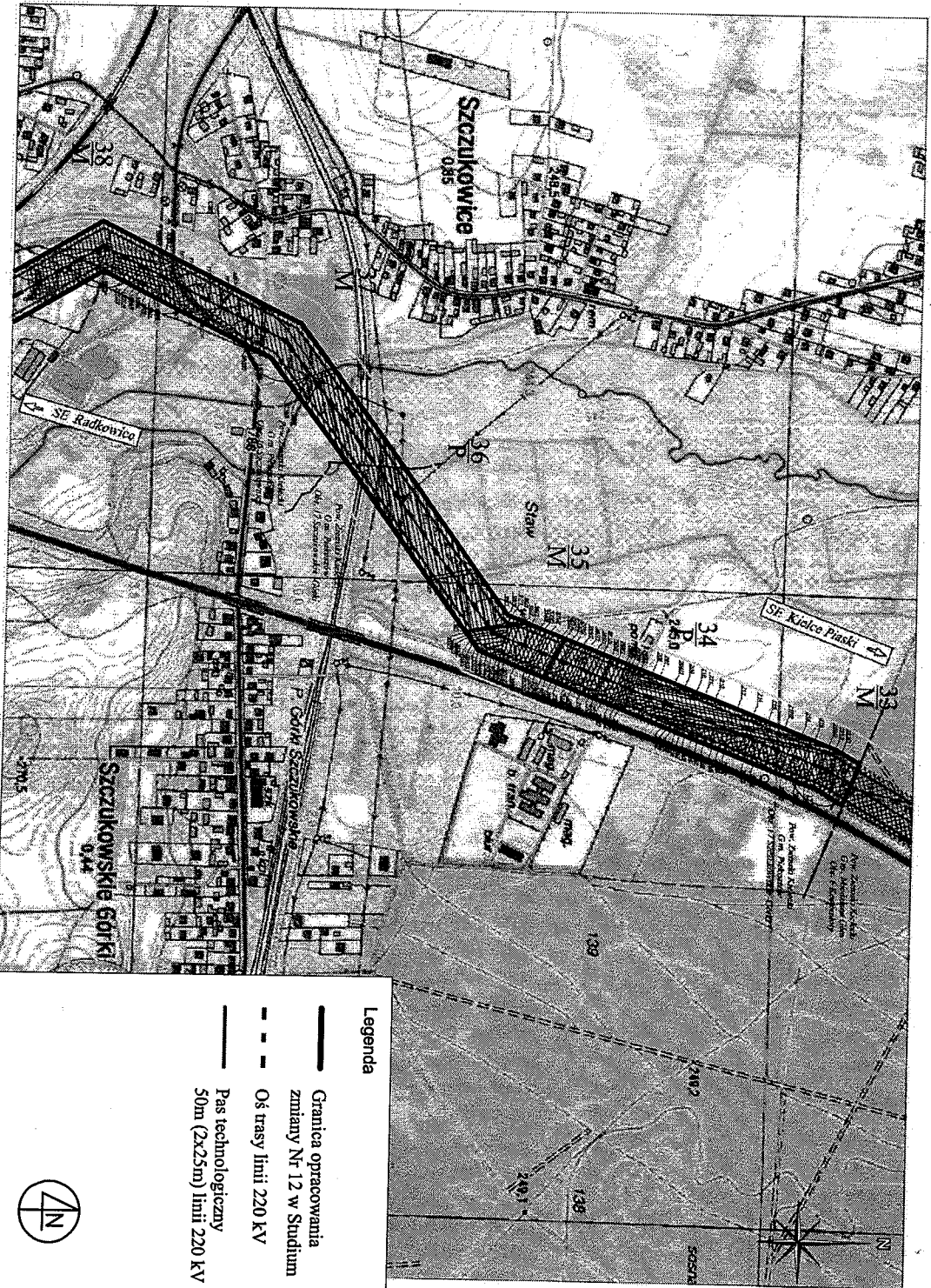
Zmiana Studium uwarunkowań i kierunków zagospodarowania przestrzennego gminy Piekoszów wynika z zapewnienia bezpieczeństwa energetycznego regionu, w tym także gminy Piekoszów. Polegać ona będzie na wprowadzeniu do studium uwarunkowań i kierunków zagospodarowania przestrzennego elektroenergetycznej linii przesyłowej 220 kV , która stanowić będzie obwodnicę energetyczną łączącą stację Kielce – Piaski i stację Radkowice. Niniejszą uchwałą podejmuje się w celu stworzenia bezpieczeństwa energetycznego przyszłych zamierzeń inwestycyjnych w gminie.

Pilna potrzeba sporządzenia przedmiotowej zmiany Studium wiąże się również z wymogami ustawy o planowaniu i zagospodarowaniu przestrzennym wobec faktu , że dla realizacji zamierzenia inwestycyjnego jakim jest budowa elektroenergetycznej linii przesyłowej 220kV relacji Kielce Piaski – Radkowice , Gmina Piekoszów zamierza sporządzić miejscowy plan zagospodarowania przestrzennego . Ustalenia tego planu nie mogą naruszać ustaleń studium (wymóg ustawowy) , zatem zachodzi konieczność zmiany obowiązującego Studium.

Uchwała jest zgodna z ustawą o planowaniu i zagospodarowaniu przestrzennym , nie narusza przepisów odrębnych i nie pozostaje w sprzeczności z interesem publicznym .

PRZEWODNICZĄCY
RADY GMINY
w Piekoszowie

Jan Ciszek



skala 1: 5 000



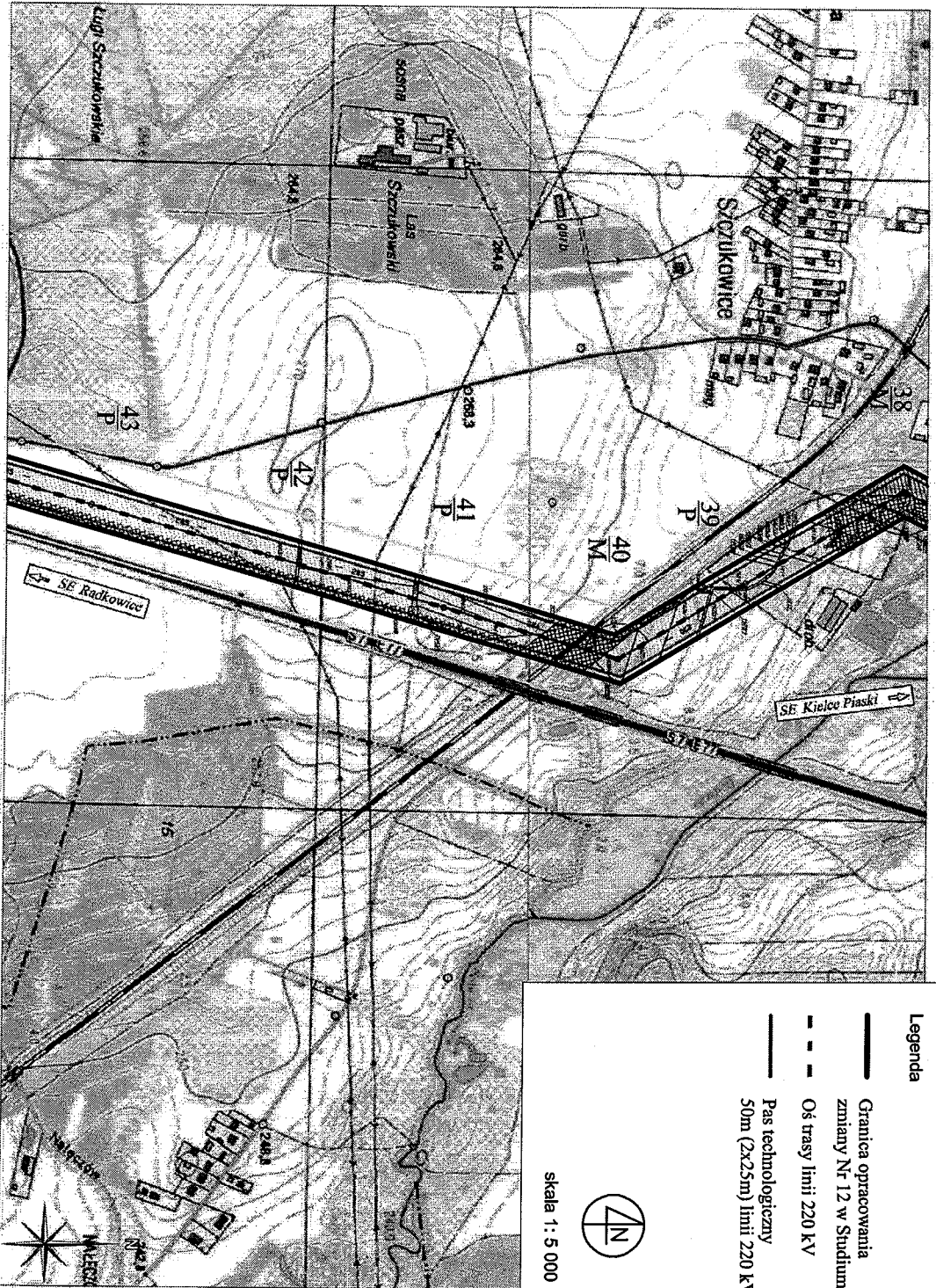
Legenda

- Granica opracowania zmiany Nr 12 w Studium
- - - Oś trasy linii 220 kV
- Pas technologiczny 50m (2x25m) linii 220 kV

Załącznik graficzny nr 1 do Uchwały Nr XIII/94/2011
 Rady Gminy Piekoszów z dnia ... 29. IX. 2011...
 w sprawie przystąpienia do zmiany Nr 2 Studium
 uwarunkowań i kierunków zagospodarowania
 przestrzennego Gminy Piekoszów.

PRZEWODNIK
 RADY GMINY
 w Piekoszowie

Jan Ciszak



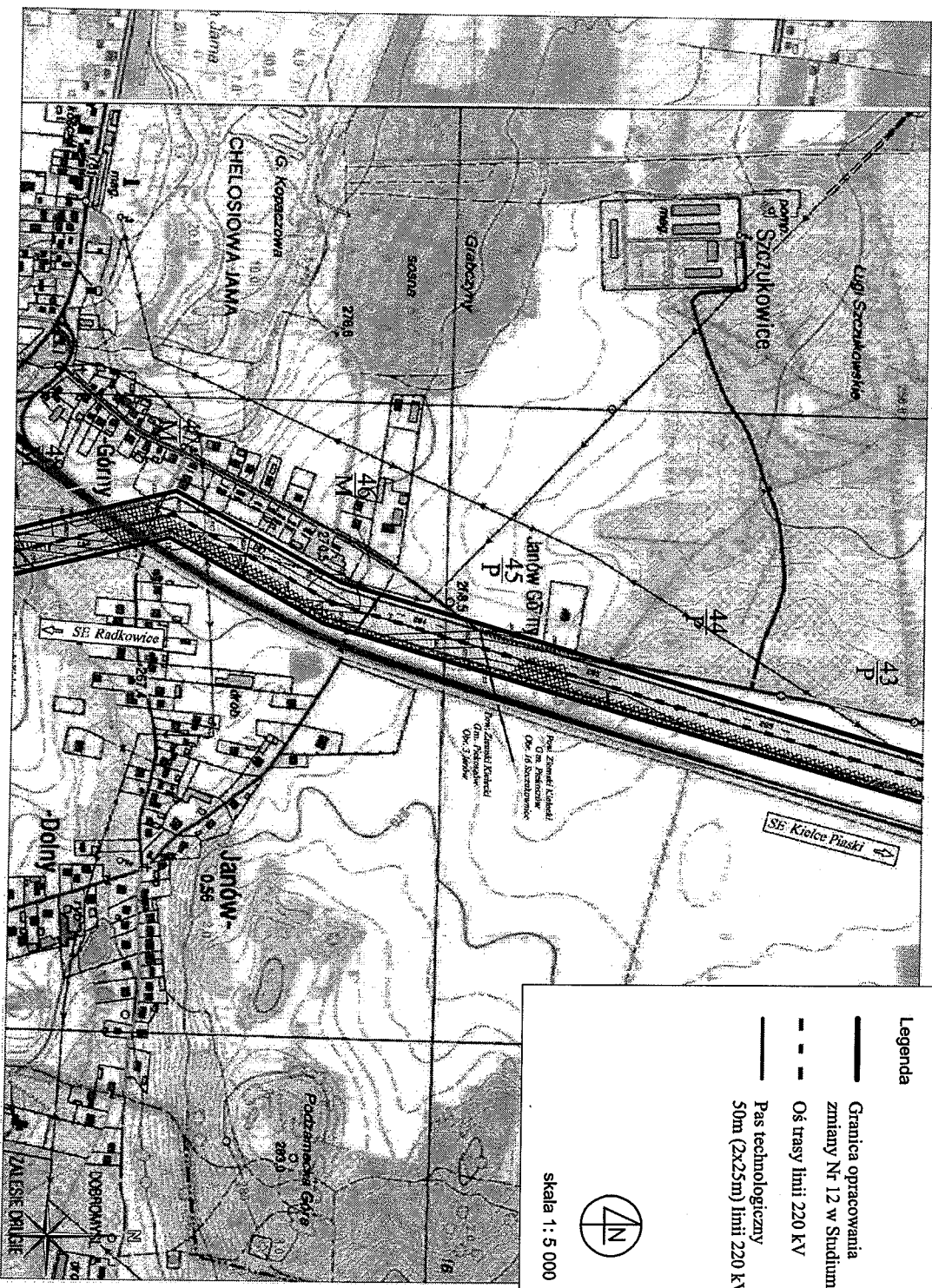
Legenda

- Granica opracowania zmiany Nr 12 w Studium
- - - Oś trasy linii 220 kV
- Pas technologiczny 50m (2x25m) linii 220 kV



skala 1 : 5 000

PRZEWODNICZĄCY
 RADY GMINY
 w Piekoszowie
 Jan
 Załącznik graficzny nr 2 do Uchwały Nr XII/94/2011
 Rady Gminy Piekoszów z dnia ... 29. IX. 2011 ...
 w sprawie przystąpienia do zmiany Nr 2 Studium
 uwarunkowań i kierunków zagospodarowania
 przestrzennego Gminy Piekoszów.



Legenda

- Granica opracowania
zmiany Nr 12 w Studium
- - - - - Oś trasy linii 220 kV
- Pas technologiczny
50m (2x25m) linii 220 kV

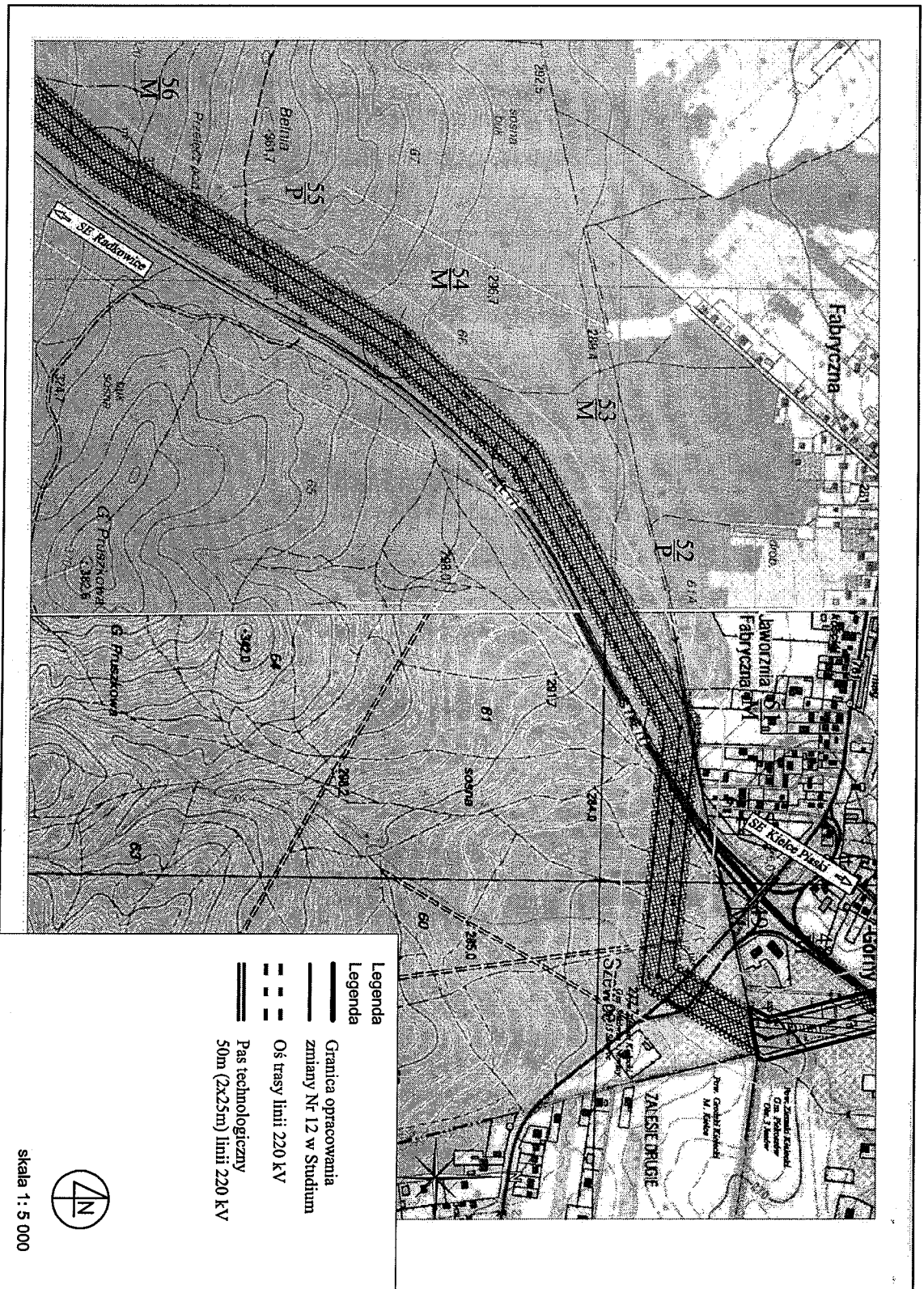


skala 1: 5 000

PRZEWODNICZĄCY
RADY GMINY
w Piekoszowie

Jan

Załącznik graficzny nr 3 do Uchwały Nr XII/194/2011
Rady Gminy Piekoszów z dnia 29.11.2011
w sprawie przystąpienia do zmiany Nr 2 Studium
uwarunkowań i kierunków zagospodarowania
przestrzennego Gminy Piekoszów.



PRZEWODNI ZĄCZY
RADY GMINY
 w Piekoszowie

Załącznik graficzny nr 4 do Uchwały Nr **XII/94/1301**
 Rady Gminy Piekoszów z dnia **19.11.2013** r.
 w sprawie przystąpienia do zmiany Nr 2 Studium
 uwarunkowań i kierunków zagospodarowania
 przestrzennego Gminy Piekoszów.

Jon Cis