


PROJEKTOWANIE I NADZÓR W BUDOWNICTWIE - JANUSZ STASIÓW
39-450 BARANÓW SANDOMIERSKI UL. LANGIEWICZA 11 tel. 0502276161


PODKARPACKI
URZĄD WOJEWÓDZKI
W RZESZOWIE

PROJEKT TECHNICZNY			
Nazwa zadania inwestycyjnego i adres	Przebudowa rurociągu sanitarnego ciśnieniowego PE110mm w m. Zarównie i Padew Narodowa gmina Padew Narodowa		
Numer ewidencyjne działek	Przejęcie poprzeczne przez: Tory kolejowe PKP linii Łódź - Dębica w Padwi Narodowej szlak Skopanie - Padew Narodowa km 272,413 na działce nr. ew.1652 Rurociąg ciśnieniowy sanitarny Ø110 na Ø160 - kilometraż 272+413		
Nazwa obiektu, adres	Przebudowa w obrębie przekroczenia pod torami kolejowymi PKP linii Łódź - Dębica w Padwi Narodowej szlak Skopanie - Padew Narodowa km 272,413 na działce nr. ew.1652		
Inwestor, adres	GMINA PADEW NARODOWA 39-340 PADEW NARODOWA UL. GRUNWALDZKA 2		
Zakres opracowania (branża)	Projektant, Specjalność, Nr. uprawnień	Data	Podpis
Projekt zagospodarowania terenu Technologia	Janusz Stasiów, Instalac.-inżynier bez ograniczeń 107/TBG/98	Maj 2016	

Maj 2016
do projektu nr. 107/TBG/98
instalacji, z zakazem dalszej sprzedaży
wzrostających i aplikacyjnych
wynikających i dokonywanych
39-450 Baranów Sandomierski, ul. Langiewicza 11
tel. 0502276161

PROJEKT TECHNICZNY
ZAWIERA

- Przynależność do PIIB i uprawnienia projektanta str.3-4
- Opis techniczny str.5-6
- Uzgodnienie PKP SA Zakład Linii Kolejowych w Rzeszowie str.7-8
- Uzgodnienie PKP Utrzymanie str.9-10
- Uzgodnienie TK Telekom str.11
- Uzgodnienie PKP ENERGETYKA str.12
- Uzgodnienie PKP Oddział Gospodarowania Nieruchomościami str.13
- Projekt zagospodarowania w skali 1:1000 str.14
- Kopia mapy ewidencyjnej str.15



Rzeszów, 2015-12-18
(miejscowość, data)

Zaświadczenie

Pan/Pani
Janusz Stasiów
ul. Langiewiczza 11
miejsce zamieszkania
39-450 Baranów Sandomierski

jest członkiem Podkarpackiej Okręgowej Izby Inżynierów
Budownictwa o numerze ewidencyjnym
PDKWM/2066/01

i posiada wymagane ubezpieczenie od odpowiedzialności
cywilnej.

Niniejsze zaświadczenie ważne jest
2016-01-01 do dnia
2016-12-31

Przewodniczący Rady
PODKARPACKIEJ OKRĘGOWEJ
IZBY INŻYNIERÓW BUDOWNICTWA
mgr inż. Zbigniew Detyna

UPRAWNIENIA BUDOWLANE

Na podstawie art. 12 ust. 2, art. 13 ust.1 pkt 1 i ust.4, art. 14 ust. 1 pkt 4
Ustawy z dnia 7 lipca 1994r. - Prawo budowlane (Dz.U.Nr 89, poz.414 z 1994r.
z późn. zm.) oraz § 3 ust. 1, § 4 ust.2, § 9 ust. 1 pkt 1 i 2 Rozporządzenia
Ministra Gospodarki Przemysłu i Budownictwa z dnia 30 grudnia 1994r. w
sprawie samodzielnych funkcji technicznych w budownictwie (Dz.U.Nr 8, poz.38
z 1995r.) i art. 104 Kodeksu postępowania administracyjnego,

nadaje

Panu Januszowi STASIÓW

ur. 29 stycznia 1953r. w Tarnobrzegu
mgr inż. inżynierii środowiska

UPRAWNIENIA BUDOWLANE

do projektowania bez ograniczeń w specjalności instalacyjnej
w zakresie sieci, instalacji i urządzeń: wodociągowych
i kanalizacyjnych, ciepłych, wentylacyjnych i gazowych.

Uprawnienia budowlane do projektowania bez ograniczeń stanowią również
podstawę do sprawdzania projektów budowlanych w specjalności objętej tymi
uprawnieniami.

Od decyzji niniejszej służy odwołanie do Głównego Inspektora Nadzoru
Budowlanego w terminie 14 dni od daty jej otrzymania, za moim pośrednictwem.



Z up. Wojewody
mgr inż. Zbigniew Detyna
Dyrektor Wydziału
Architektury Wojewódzkiej

OPIS TECHNICZNY

6. Podstawowe dane charakteryzujące przedsięwzięcie

Wielkości podstawowe charakteryzujące zadanie inwestycyjne

1. Ogólna długość sieci kanalizacji sanitarnej ciśnieniowej do przebudowy w obrębie działki 1652 - 19,0m
2. Istniejąca rura ochronna przewiertowa stalowa śr.300mm - 24,0m

1. Podstawa opracowania

Przedmiotem opracowania jest przebudowa odcinka rurociągu sanitarnego ciśnieniowego PE110mm w obrębie przekroczenia pod torami kolejowymi PKP linii Łódź - Dębica w Padwi Narodowej szlak Skopanie - Padew Narodowa km 272,413 na działce nr. ew.1652 w ramach zadania " **Przebudowa rurociągu sanitarnego ciśnieniowego PE110mm w m. Zarównie i Padew Narodowa gmina Padew Narodowa**". Dokumentację wykonano na zlecenie Gminy Padew Narodowa, 39-340 Padew Narodowa, ul.Grunwaldzka 2. Do sporządzenia projektu wykorzystano następujące materiały:

- a) mapy zasadnicze w skali 1:1000
- b) mapy ewidencyjne
- c) projekt budowlany przekroczenia torów kolejowych

2. Lokalizacja

Projektowana przebudowa odcinka rurociągu sanitarnego ciśnieniowego PE110mm przewidziana jest w miejscowości Padew Narodowa na działce ewidencyjnej nr. 1652.

3. Przedmiot i zakres inwestycji

Przedmiotem opracowania jest:

- przebudowa odcinka rurociągu sanitarnego ciśnieniowego PE110mm w obrębie przekroczenia pod torami kolejowymi PKP linii Łódź - Dębica w Padwi Narodowej szlak Skopanie - Padew Narodowa km 272,413 na działce nr. ew.1652
 - wykonanie przetężeń przebudowanego rurociągu
- Zakres przedsięwzięcia pokazano na rysunku projektu zagospodarowania. Wymiana odcinka sieci odbywała się będzie po trasie istniejącej sieci wewnątrz istniejącej rury ochronnej.
- Inwestor planuje zrealizować przedsięwzięcie w oparciu o art.29 ust.2 pkt.1a Ustawy "Prawo Budowlane"*

4. Istniejący stan zagospodarowania terenu

Działka nr.1652 po której przebiega istniejąca sieć kanalizacji sanitarnej ciśnieniowej PE110mm stanowi pas torów kolejowych PKP linii Łódź - Dębica w Padwi Narodowej szlak Skopanie - Padew Narodowa. Jest to teren zamknięty podległy jurysdykcji Wojewody Podkarpackiego. Rurociąg sanitarny PE110mm umieszczony jest pod nasypem toru w rurze ochronnej stalowej o średnicy 300mm. Rura ochronna stalowa wychodzi z obu stron poza teren zamknięty.

5. Projektowane zagospodarowanie terenu


W niniejszym opracowaniu projektuje się przebudowę odcinka rurociągu sanitarnego ciśnieniowego PE110mm w obrębie przekroczenia pod torami po tej samej trasie co istniejący rurociąg. **Przebudowa rurociągu sanitarnego ciśnieniowego PE110mm w obrębie przekroczenia pod torami zakłada zwiększenie średnicy przewodowej PE110 na PE160mm bez naruszenia istniejącej rury ochronnej stalowej śr.300mm i bez prowadzenia robót ziemnych w obrębie terenu zamkniętego** co zapewni efektywność działania przepompowni ścieków w Zarówniu i zwiększenie możliwości przesyłu ścieków na trasie Zarównie - Padew Narodowa

Trasę przebudowywanego odcinka sieci pokazano na projekcie zagospodarowania - rys.1.

Na wykonanie przebudowy odcinka rurociągu sanitarnego ciśnieniowego PE110mm w obrębie przekroczenia pod torami kolejowymi PKP należy uzyskać zgodę Polskich Kolei Państwowych S.A..

7. Opis rozwiązań projektowych

Projektowany do przebudowy odcinek rurociągu sanitarnego ciśnieniowego przewidziano z rur PE160mm łączonych poprzez zgrzewanie czosłowe. Rurociąg sieci zaprojektowano na ciśnienie nominalne 10atm. Projektuje się demontaż rurociągu PE110mm poprzez odcięcie za końcami rury ochronnej i wysunięcie z rury ochronnej a następnie montaż nowego rurociągu PE160mm w rurze ochronnej oraz zabezpieczenie końców rury ochronnej. Po wykonanej próbie ciśnieniowej przewiduje się połączenie nowego odcinka PE160 z odcinkami przebudowanymi na terenach prywatnych. Roboty będą prowadzone z zachowaniem ciągłości ruchu kolejowego bez ingerencji w teren PKP.


Mariusz STASIAK
LpP budowlane nr. 107713G/98
projektowanie i nadzór nad realizacją przedsięwzięcia w zakresie sieci, instalacji i urządzeń energetycznych i kanalizacyjnych, ciepłych, studziń, przyrządów i gabarytów
ul. 450 Iszardów, Świd. ul. Langiewicza 11
tel. 05-14-8239927-542276161

WPKP
Urząd Gminy w Padwi Narodowej
ul. Grunwaldzka 2
39-340 Padew Narodowa
iz.rzeszow@plk-sa.pl
24.05.2016
03.15/16
IZDK3-505.45/16
Dot.: uzgodnienia przekroczenia linii nr 25.

Rzeszów, 22.06.2016 r

Urząd Gminy
w Padwi Narodowej
ul. Grunwaldzka 2,
39-340 Padew Narodowa

PKP Polskie Linie Kolejowe S.A. Zakład Linii Kolejowych w Rzeszowie **uzgadnia** projekt przekroczenia linii kolejowej nr 25 Łódź Kaliska - Dębica w km 272,413 na dz. nr ew.1652, kanalizacją sanitarną PE 110 mm, zgodnie z dołączoną dokumentacją.
Realizacja w terenie PKP winna nastąpić zgodnie z projektem i poniższymi warunkami:

1. Projekt podlega uzgodnieniu przez:
 - „PKP Utrzymanie” Spółka z o.o., Rondo Mogiłskie 1, 31-516 Kraków
 - „TK Telekom” Spółka z o.o., Rondo Mogiłskie 1, 31-516 Kraków
 - „PKP Energetyka” S. A. Południowy Rejon Dystrybucji w Krakowie, 31- 403 Kraków ul. Kamienna 14
2. Projekt opiniuje:
PKP S.A. Oddział Gospodarowania Nieruchomościami w Krakowie, Wydział Geodezji i Regulowania Stanów Prawnych Nieruchomości, Kolejowy Zespół Uzgadniania Dokumentacji Projektowej, 31-516 Kraków, ul. Rondo Mogiłskie 1
3. Wejście w teren kolejowy i czas trwania robót uzgodnić z PKP Polskie Linie Kolejowe S.A. Zakład Linii Kolejowych w Rzeszowie, który zawrze z Inwestorem przedmiotowego zadania umowę o wejście w teren kolejowy.
4. Do wniosku o wejście w teren kolejowy należy przedłożyć dowód opłaty za uzgodnienie, uzgodniony projekt w 2-óch egzemplarzach oraz zgłoszenie budowy lub robót budowlanych lub pozwolenie na budowę.
5. Za wejście w teren kolejowy i za nadzór robót będzie pobrana opłata.
6. W razie ewentualnych robót kolejowych, które wymagałyby przełożenia bądź zabezpieczenia pozostawionych urządzeń, PKP Polskie Linie Kolejowe S.A. zastrzeżę sobie prawo do wykonania tych robót przez Inwestora jego kosztem i staraniem w terminie wyznaczonym przez Zarządcę infrastruktury kolejowej.
7. PKP Polskie Linie Kolejowe S.A. nie będą ponosiły odpowiedzialności za ewentualne wypadki i straty powstałe dla PKP jak i Inwestora oraz osób postronnych w trakcie budowy, a następnie w czasie eksploatacji sieci kanalizacji sanitarnej - całą odpowiedzialność z tego tytułu ponosi inwestor przedmiotowego zadania.
8. Wszyscy następni użytkownicy, których dot. niniejsze uzgodnienie, nie będą w przyszłości występować z roszczeniami do PKP Polskie Linie Kolejowe S.A. lub każdorazowego Zarządcy linii kolejowej (np. z art. 435 §1 Kodeksu Cywilnego).
9. W sprawie realizacji inwestycji w zakresie:

- wydania zgody do dysponowania nieruchomością na cele budowlane, spełniającej wymogi prawa budowlanego,
- zawarcia umowy cywilnoprawnej i ustanowienia ograniczonych praw rzeczowych,
- pobrania opłat z tytułu trwałego pozostawienia w gruncie urządzeń stanowiących inwestycję Nieruchomościami w Krakowie, Rondo Mogiłskie 1, 31-516 Kraków.
- 10. W sprawie realizacji inwestycji w zakresie:
 - wydania zezwolenia na prowadzenie robót oraz udostępnienia terenu dla ich prowadzenia (wejście w teren kolejowy),
 - przygotowania tymczasowej organizacji ruchu kolejowego i regulaminu do jego prowadzenia na terenie objętym inwestycją,
 - wykonania koniecznych nadzorów w trakcie robót budowlanych oraz ich odbioru
- Inwestor przedmiotowego zadania wystąpi do tut. Zakładu.
- 11. Prace w rejonie kolejowym należy wykonywać pod nadzorem upoważnionego pracownika PKP Sekcji Eksploatacji w Rzeszowie (nr tel. 017 7111-421 lub 600084395) po wcześniejszym, dokładnym zlokalizowaniu w terenie i oznaczeniu przebiegów infrastruktury kolejowej oraz zgodnie z obowiązującymi przepisami:
 - BN-80/8939-17 „Przeprowadzenie rurociągów i kabli pod torami kolejowymi”;
 - BN-75/8846-01 „Roboty ziemne w podtorzu kolejowym do układania przewodów rurowych”;
 - Rozporządzenia Ministra Infrastruktury z dnia 7 sierpnia 2008 r. w sprawie wymagań w zakresie odległości i warunków dopuszczających usytuowanie drzew i krzewów, elementów ochrony akustycznej i wykonywania robót ziemnych w sąsiedztwie linii kolejowej, a także sposobu urządzania i utrzymywania zastłon odsłoneżonych oraz pasów przeciwpożarowych (Dz. U. Nr 153, poz. 955 z późn. zm.).
- Ustawy z dnia 28 marca 2003 r. o transporcie kolejowym, art. 53 (Dz. U. Nr 16, poz. 94 z 2007 r. z późn. zmianami)

Uwaga!

Prowadzone prace nie mogą zakłócić ruchu pociągów, ani zagrozić jego bezpieczeństwu.

- 12. Wszelkie zmiany lokalizacji w/w inwestycji wymagają oddzielnego uzgodnienia. Uzgodnienie ważne z ostemplowaną mapą do celów projektowych 2 lata od daty wystawienia.

Z-CADYREKTÓRA
DS. TECHNICZNYCH
Henryk Peszko

Załączniki: Dokumentacja projektowa
Wykonano w 2 egz.

Opracował:
Piotr Holowacz,
tel. +48 17 711 22 73



PKP UTRZYMANIE

Region Utrzymania w Krakowie
e-mail: Tadeusz.Marszalek@telkol.eu

W Pli: +48 12 39322850
Urząd GRRpb: +48697045330wej

Nr ref: UTM3-504-341/2016

14-07-2016

14-07-2016
Data: 14-07-2016

Urząd Gminy

w Padwi Narodowej

39-340 Padew Narodowa

Dotyczy: Uzgodnienie branżowe projektu technicznego przebudowy odcinka rurociągu sanitarnego ciśnieniowego PE110mmmm w obrębie przekroczenia pod torami kolejowymi PKP linii nr 25 w km 272,413-dz. Nr 1652 w Padwi Narodowej.

W odpowiedzi na pismo IZP.7011.4.20.2016 z dn. 28.06.2016 dotyczącego uzgodnienia branżowego projektu technicznego przebudowy odcinka rurociągu sanitarnego ciśnieniowego, PKP Utrzymanie uzgadnia przedstawiony projekt oraz informuje, że kolorem pomarańczowym zaznaczono orientacyjny przebieg czynnej infrastruktury technicznej będącej własnością Spółki tj. TKD47x2 i TKM10x4 relacji Baranów Sandomierski – Padew Narodowa.

Jednocześnie podajemy warunki techniczne dotyczące wykonawstwa robót:

1. Prace ziemne w rejonie przebiegu i zbliżeń z infrastrukturą będącą własnością PKP Utrzymanie należy prowadzić pod nadzorem (odpłatnym) pracowników Spółki PKP Utrzymanie po uprzednim pisemnym powiadomieniu z wyprzedzeniem 14 dni. Powiadomienie należy przesać na podany poniżej adres: PKP Utrzymanie Sp. z o.o., Region Utrzymania w Krakowie, 31-516 Kraków, Rondo Mogiłskie 1, tel. 12 393-55-57, e-mail: Jerzy.Trzaska@telkol.eu.
2. W komisjach przekazania placu budowy konieczne jest uczestnictwo (odpłatne) przedstawicieli PKP Utrzymanie. Spółka musi być powiadamiana o zakończeniu poszczególnych etapów prac oraz uczestniczyć w komisji ich odbioru.
3. Roboty ziemne w miejscu zbliżenia się do kabli miedzianych, słupów linii napowietrznej PKP Utrzymanie na odległość mniejszą niż 2m, należy wykonywać wyłącznie sposobem ręcznym po uprzednim ich zlokalizowaniu i odkryciu z zachowaniem ostrożności. Nowobudowaną infrastrukturę podziemną w miejscach skrzyżowań z czynnymi kablami telekomunikacyjnym, należy posadowić poniżej istniejącego kabla i dodatkowo stosując rury osłonowe jako zabezpieczenia ochronne.
4. Pracownicy spółki PKP Utrzymanie wyznaczeni do nadzoru robót ziemnych, określa i wycyczą na gruncie przebieg trasy telekomunikacyjnego kabla miedzianego w sytuacji stwierdzenia, że jest on inny, niż naniesiony na mapach w dokumentacji projektowej.

TK Telekom spółka z o.o.
ul. Kijowska 10/12A, 03-743 Warszawa
tel.: +48 22 392 20 00
fax: +48 22 392 20 09
infolinia: 801 022 000
www.lktelekom.pl

GRUPA NETIA
04-07-2016
3010/16
Stanisław Stupski
Biuro Inwestycji i Realizacji Usług
e-mail: s.slupski@tktelekom.pl
tel.: +48 32 710 55 53

Katowice 29/06/2016

Urząd Gminy
w Padwi Narodowej

39-340 Padew Narodowa

Nr ref.: LBPSs-508-0316/16

dotyczy: przebudowy rurociągu sanitarnego

W odpowiedzi na pismo z dnia 28.06.2016r. dotyczące przebudowy odcinka rurociągu sanitarnego ciśnieniowego PE110 mm pod torami linii kolejowej nr 25 Łódź Kaliska – Dębica w km 272.413 TK Telekom spółka z o.o. uzgadnia przedstawił projekt bez uwag. Jednocześnie informuje się, że udzielenie zgody na prowadzenie prac w terenie kolejowym nie należy do kompetencji TK Telekom.

Z poważaniem
STANISŁAWO
ds. DOKUMENTACJI TECHNICZNEJ
Stanisław Stupski

5. Podczas prowadzenia robót ziemnych, po odkryciu kabli będących własnością PKP Utrzymanie, należy je zabezpieczyć przed uszkodzeniem lub kradzieżą. Za wszelkie ewentualne straty Spółki PKP Utrzymanie Sp. z o.o. wynikłe z powodu awarii kabli miedzianych (zewnania lub uszkodzenia) podczas prowadzenia robót bez nadzoru pracownika PKP Utrzymanie Sp. z o.o. lub niezgodnie z zaleceniami, obciążony finansowo będzie wykonawca robót.

Uzgodnienie dotyczy wyłącznie infrastruktury własności Spółki PKP Utrzymanie.

Powyższe warunki techniczne są ważne do dnia 08.07.2018 r.


W załączeniu 1 kpl. uzgodnionej dokumentacji

Z poważaniem

DYREKTOR REGIONU

Utrzymiania

Jerzy Trzaska



PKP S.A. Oddział Gospodarowania Nieruchomościami
w Krakowie
Rondo Mogiłskie 1
31-516 Kraków
Wydział Geodezji i Regulacji Stanów Prawnych
tel.: +48 12 393 13 13
fax: +48 12 393 11 69
e-mail: oz.krakow@pkp.pl

ED-RD5h-5501/52/16

**Urząd Gminy
w Padwi Narodowej
39-340 Padew Narodowa**

**Urząd Gminy Padew Narodowa
W Padwi Narodowej
39-340 Padew Narodowa**

Kraków, 22.07.2016r.
KNK12.6322.190.2016/2
Tel. 12 393-16-64
UNP: 2016-0359326

Dotyczy: uzgodnienia przebudowy odcinka rurociągu sanitarnego ciśnieniowego PE 110 mm pod torami kolejowymi PKP po istniejącej trasie na działce nr 1652 obr. Padew Narodowa.

Linia nr: 25 Łódź Kaliska – Dębica km: 272.413.

W nawiązaniu do Państwa pisma nr IZP.7011.4.22.2016 z dnia 28.06.2016 r dotyczącego uzgodnienia branżowego projektu technicznego przebudowy odcinka rurociągu sanitarnego ciśnieniowego PE 110 mm w obrębie przekroczenia pod torami linii kolejowej nr 25 w km. 272,413 na działce ew. nr 1652 w ramach zadania „Przebudowa rurociągu sanitarnego ciśnieniowego PE 110 mm w m. Zarównie i Padew Narodowa gmina Padew Narodowa” PKP Energetyka S.A. Oddział w Warszawie – Dystrybucja Energii Elektrycznej Świętokrzyski Rejon Energetyczny Ekspozytura Lublin uzgadnia niniejszy projekt **bez uwag**.

Na działce ewidencyjnej nr 1652 tutejszy Rejon Dystrybucji PKP Energetyka S.A. nie posiada nadziemnych i podziemnych urządzeń energetycznych, które kolidowałyby z przebudowywanym rurociągiem.

Sporządził: Włodzimierz Ścirka, tel. 697 042 058

KIEROWNIK REJONU

Andrzej Kuśmierczyk

W odpowiedzi na pismo znak IZP.7011.4.23.2016 z dnia 28.06.2016r, PKP S.A. Oddział Gospodarowania Nieruchomościami w Krakowie uzgadnia wymianę rury kanalizacji tłocznej o średnicy Ø110 w zlokalizowanej w ruze ochronnej na rurę kanalizacji tłocznej o średnicy Ø160 (prace ziemne poza terenem kolejowym).

Kanalizacja o średnicy Ø110 została uzgodniona przez tut. Oddział opinią KZUDP nr 06/08/2010 z dnia 19.08.2010r i zawarta została umowa z Inwestorem nr 33N-13Kmt/17/2010. W związku z powyższym w/w prace tut. Oddział uzgadnia się bez uwag.

Niniejsze pismo upoważnia do dysponowania terenem działki nr 1652 obr. Padew Narodowa na cele budowlane dla realizacji w/w inwestycji.

Prace w terenie wykonywać zgodnie z warunkami uzgodnienia PKP PLK S.A. Zakładu Linii Kolejowych Rzeszowie ul. Batoiego 24, 35-005 Rzeszów nr IZDK3-505-45/16 z dnia 22.06.2016r.

Dla przedmiotowej inwestycji wykonać inwentaryzację geodezyjną (zmiana średnicy rury), dla terenu zamkniętego PKP uprawniony wykonawca (geodeta posiadający stosowne uprawnienia) winien zgłosić do Kolejowego Ośrodka Dokumentacji Geodezyjnej i Kartograficznej w Krakowie (tel. 012 393-55-39), oraz wykonać operat geodezyjny zgodnie z uzyskanymi wytycznymi i zaktualizować mapy kolejowe. Po sprawdzeniu operat zostanie włączony do zasobu kolejowego.

Uzgodnienie zachowuje ważność do dnia 22.06.2018r.

Za wydanie uzgodnienia pobierana jest opłata w wysokości 122 zł + vat, faktura zostanie przesłana odrębnym pismem.

GŁÓWNY SPECJALISTA NACZELNIK WYDZIAŁU

Wojciech Kowal

Tomasz Majkut

6

LEGENDA:

PROJEKTOWANA PRZEBUDOWA RUROCIĄGU PRZEWODOWEGO CIŚNIENIOWEGO Z PE110mm NA PE160mm BEZ PRZEBUDOWY RURY OCHRONNEJ

LINIA ROZGRANICZAJĄCA TEREN ZAMKNIĘTY PKP OD TERENÓW PRYWATNYCH

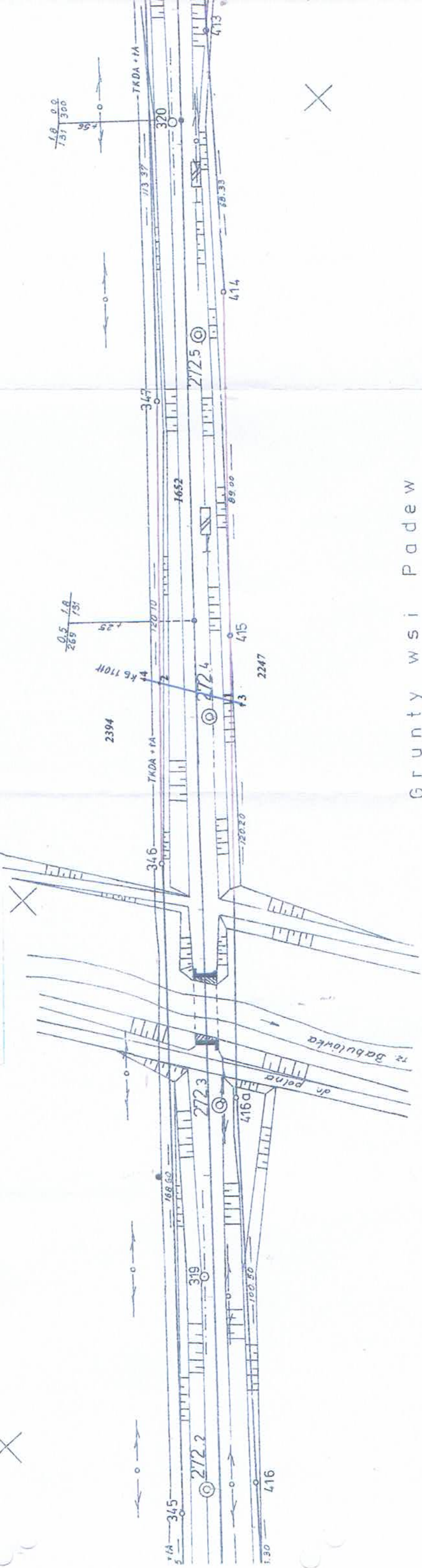
1-2 ODCINEK L=19,0m PROJEKTOWANEJ PRZEBUDOWY Z PE110 NA PE 160 NA TERENIE PKP

3-4 ISTNIEJĄCA RURA PRZEWIERTOWA OCHRONNA STALOWA śr. 300mm L= 24,0m

Grunty wsi Padew

Grunty wsi Padew

PNP S.A.
 Centralny Przedsiębiorstwo Naprawy i Modernizacji Wagonów
 KOLEJNICY ul. Żelazna 114, 10-100 Łódź
 KANALIZACJA WIEŚNIA
 MATA W.C. STANISŁAWA WIEŚNIA
 ul. Żelazna 114, 10-100 Łódź, tel. 42 63 11 11
 Wykonano w ramach projektu pn. "Kanalizacja w miejscowości Padew"
PADEN w skali 1:1000
 Projekt: 532/05/2016 z 7.01.2016
 Wzrost: 18.01.2016



PROJEKTOWANIE I NADZÓR W BUDOWNICTWIE - JANUSZ STASIÓW			
39-450 BARANÓW SANDOMIERSKI UL. LANGIEWICZA 11			
Zadanie:	Przebudowa rurociągu sanitarnego ciśnieniowego PE110mm w m. Zarównie i Padew Narodowa gmina Padew Narodowa		
Obiekt:	Przebudowa w obrębie przekroczenia pod torami kolejowymi PKP linii Łódź - Dębica w Padewi Narodowej szlak Skopanie - Padew Narodowa km 272,413 na dziale nr. ew.165Z		
Nazwa rys.:	Projekt zagospodarowania		
Projektował	Imię i nazwisko	Uprawnienia	Nr. upraw.
	Janusz Stasiów	inst.-inz.	107/98
		Data	05.2016
		Podpis	
		Skala	1:1000
		Rys.	1

KOPIA MAPY EWIDENCYJNEJ

WOJEWÓDZTWO PODKARPACKIE
POWIAT MIELEC

JEDNOSTKA EWIDENCYJNA: PADEN NAR.

OBREB: PADEN NARODNIK

SKALA 1: 200, NR ARKUSZA MAPY

Proszę za się zgodzić i podpisać z urzędnikiem
głównego zasobu powiatowego i kartograficznego
STAROSTA POWIATU MIELECKIEGO

Nazwa nieruchomości: 3889/16

Identyfikator ewidencyjny nieruchomości: 3889/16

Data wykonania kopii: 29 KWI. 2015

Z UP STAROSTY

