



PROJEKTOWANIE I NADZÓR W BUDOWNICTWIE- JANUSZ STASIÓW
 39-450 BARANÓW SANDOMIERSKI UL.LANGIEWICZA 11 tel.0502276161
PODKARPACKI
URZĄD WOJEWÓDZKI
W RZESZOWIE

| PROJEKT TECHNICZNY | | | |
|---|--|---|---|
| Nazwa zadania inwestycyjnego i adres | Przebudowa rurociągu sanitarnego ciśnieniowego PE110mm w m. Zarównie i Padew Narodowa gmina Padew Narodowa | | |
| Numer ewidencyjne działek | Przejście poprzeczne przez: torami kolejowymi PKP linii nr 65 Most na rz. Bug - Sławków w Padwi Narodowej szlak Wola Baranowska - Rzeka Wisła km 198,595 na działkach nr. ew.2440 i 2446 Rurociąg ciśnieniowy sanitarny Ø110 na Ø160 - kilometrąż 198+595 | | |
| Nazwa obiektu, adres | Przebudowa w obrębie przekroczenia pod torami kolejowymi PKP linii nr 65 Most na rz. Bug - Sławków w Padwi Narodowej szlak Wola Baranowska - Rzeka Wisła km 198,595 na działkach nr. ew.2440 i 2446 GMINA PADEW NARODOWA 39-340 PADEW NARODOWA UL.GRUNWALDZKA 2 | | |
| Inwestor, adres | | | |
| Zakres opracowania (branża) | Projektant, Specjalność, Nr. uprawnień | Data | Podpis |
| Projekt zagospodarowania terenu Technologia | Janusz Stasiów, Instalac.-inżynier bez ograniczeń 107/TBG/98 | Maj 2016 Instalacje techniczne w obiektach kolejowych (107/TBG/98) |  |

**PROJEKT TECHNICZNY
 ZAWIERA**

- Przynależność do PIIB i uprawnienia projektanta str.3-4
- Opis techniczny str.5-6
- Uzgodnienie PKP Linia Hutnicza Szerokotorowa sp. z o.o. str.7-8
- Uzgodnienie PKP Zakład Linii Kolejowych str.9
- Uzgodnienie PKP ENERGETYKA str.10
- Uzgodnienie TK Telekom str.11
- Uzgodnienie PKP Utrzymanie str.12-13
- Uzgodnienie PKP Oddział Gospodarowania Nieruchomościami str.14
- Projekt zagospodarowania w skali 1:1000 str.15
- Kopia mapy ewidencyjnej str.16

39-450 Baranów, ul. Langiewicza 11
 tel. (0-15) 5022 76161



PODKARPACKA
OKRĘGOWA
IZBA
INŻYNIERÓW
BUDOWNICTWA

Rzeszów, 2015-12-18
(miejscowość, data)

Zaświadczenie

Pan/Pani
Janusz Stasiów
ul. Langiewicza 11
miejsce zamieszkania
39-450 Baranów Sandomierski

jest członkiem Podkarpackiej Okręgowej Izby Inżynierów
Budownictwa o numerze ewidencyjnym
PDK/WM/20666/01

i posiada wymagane ubezpieczenie od odpowiedzialności
cywilnej.

Niniejsze zaświadczenie ważne jest
od dnia 2016-01-01
do dnia 2016-12-31

Przewodniczący Rady
PODKARPACKIEJ OKRĘGOWEJ
IZBY INŻYNIERÓW BUDOWNICTWA

mgr inż. Zbigniew Detyna

WOJEWODA TARNOBRZESKI
Nr 107/Tbg/98

Tarnobrzeg, 1998.12.14,-

UPRAWNIENIA BUDOWLANE

Na podstawie art. 12 ust. 2, art. 13 ust. 1 pkt 1 i ust. 4, art. 14 ust. 1 pkt 4
Ustawy z dnia 7 lipca 1994r. - Prawo budowlane (Dz.U.Nr 89, poz. 414 z 1994r.
z późn. zm.) oraz § 3 ust. 1, § 4 ust. 2, § 9 ust. 1 pkt 1 i 2 Rozporządzenia
Ministra Gospodarki Przerzycznej i Budownictwa z dnia 30 grudnia 1994r. w
sprawie samodzielnych funkcji technicznych w budownictwie (Dz.U.Nr 8, poz. 38
z 1995r.) i art. 104 Kodeksu postępowania administracyjnego,

n a d a j e

Panu Januszowi STASIÓW

ur. 29 stycznia 1953r. w Tarnobrzegu
mgr inż. inżynierii środowiska

UPRAWNIENIA BUDOWLANE

**do projektowania bez ograniczeń w specjalności instalacyjnej
w zakresie sieci, instalacji i urządzeń: wodociagowych
i kanalizacyjnych, cieplnych, wentylacyjnych i gazowych.**

Uprawnienia budowlane do projektowania bez ograniczeń stanowią również
podstawę do sprawdzania projektów budowlanych w specjalności objętej tymi
uprawnieniami.

Od decyzji niniejszej służy odwołanie do Głównego Inspektora Nadzoru
Budowlanego w terminie 14 dni od daty jej otrzymania, za moim pośrednictwem.



Z up. Wojewody
mgr inż. Zbigniew Detyna
Dyrektor Wydziału
Architektury Wojewódzki

prorowadzenia robót ziemnych w obrębie terenu zamkniętego co zapewni efektywność działania przepompowni ścieków w Zarówniu i zwiększenie możliwości przesyłu ścieków na trasie Zarównie - Padew Narodowa

Trasę przebudowywanego odcinka sieci pokazano na projekcie zagospodarowania - rys.1.

Na wykonanie przebudowy odcinka rurociągu sanitarnego ciśnieniowego PE110mm w obrębie przekroczenia pod torami kolejowymi PKP należy uzyskać zgodę Polskich Kolei Państwowych S.A..

6. Podstawowe dane charakteryzujące przedsięwzięcie

Wielkości podstawowe charakteryzujące zadanie inwestycyjne

1. Ogólna długość sieci kanalizacji sanitarnej ciśnieniowej do przebudowy w obrębie działki 2440 - 24,0m
2. Ogólna długość sieci kanalizacji sanitarnej ciśnieniowej do przebudowy w obrębie działki 2446 - 33,0m
3. Istniejąca rura ochronna przewiertowa stalowa śr.300mm - 99,0m

7. Opis rozwiązań projektowych

Projektowany do przebudowy odcinek rurociągu sanitarnego ciśnieniowego przewidziano z rur PE160mm łączonych poprzez zgrzewanie czotowe. Rurociąg sieci zaprojektowano na ciśnienie nominalne 10atm. Projektuje się demontaż rurociągu PE110mm poprzez odcięcie za końcami rury ochronnej i wysunięcie z rury ochronnej a następnie montaż nowego rurociągu PE160mm w rurze ochronnej oraz zabezpieczenie końców rury ochronnej. Po wykonanej próbie ciśnieniowej przewiduje się połączenie nowego odcinka PE160 z odcinkami przebudowanymi na terenach przywrotnych. Roboty będą prowadzone z zachowaniem ciągłości ruchu kolejowego bez ingerencji w teren PKP.

mgr inż. JANUSZ STASIŃSKI
Upr. budowlana nr. 1171/BG/98
do projektowania bez ograniczeń w specjalności instalacyjnej w zakresie sieci, instalacji i urządzeń wodociagowych i kanalizacyjnych, ciepłych, wentylacyjnych i gazowych
39-450 Baranów Sand., ul. Ławendowicza 11
tel. (0-15) 8230527, 802276161

OPIS TECHNICZNY

1. Podstawa opracowania

Przedmiotem opracowania jest przebudowa odcinka rurociągu sanitarnego ciśnieniowego PE110mm w obrębie przekroczenia pod torami kolejowymi PKP linii nr 65 Most na rz. Bug - Sławków w Zarówniu szlak Wola Baranowska - Rzeka Wisła km 198,595 na działkach nr. ew.2440 i 2446 w ramach zadania "Przebudowa rurociągu sanitarnego ciśnieniowego PE110mm w m. Zarównie i Padew Narodowa gmina Padew Narodowa"

Dokumentację wykonano na zlecenie Gminy Padew Narodowa, 39-340 Padew Narodowa, ul. Grunwaldzka 2.

Do sporządzenia projektu wykorzystano następujące materiały:

- a) mapy zasadnicze w skali 1:1000
- b) mapy ewidencyjne
- c) projekt budowlany przekroczenia torów kolejowych

2. Lokalizacja

Projektowana przebudowa odcinka rurociągu sanitarnego ciśnieniowego PE110mm przewidziana jest w miejscowości Zarównie na działkach ewidencyjnych nr. 2440 i 2446..

3. Przedmiot i zakres inwestycji

Przedmiotem opracowania jest:

- przebudowa odcinka rurociągu sanitarnego ciśnieniowego PE110mm w obrębie przekroczenia pod torami kolejowymi PKP linii nr 65 Most na rz. Bug - Sławków w Zarówniu szlak Wola Baranowska - Rzeka Wisła km 198,595 na działkach nr. ew.2440 i 2446
 - wykonanie przelączzeń przebudowanego rurociągu
- Zakres przedsięwzięcia pokazano na rysunku projektu zagospodarowania. Wymiana odcinka sieci odbywała się będzie po trasie istniejącej sieci wewnątrz istniejącej rury ochronnej.

Investor planuje zrealizować przedsięwzięcie w oparciu o art.29 ust.2 pkt.1a Ustawy "Prawo Budowlane"

4. Istniejący stan zagospodarowania terenu

Działki nr.2440 i 2446 po której przebiega istniejąca sieć kanalizacji sanitarnej ciśnieniowej PE110mm stanowią pas torów kolejowych PKP linii nr 65 Most na rz. Bug - Sławków w Zarówniu szlak Wola Baranowska - Rzeka Wisła. Jest to teren zamknięty podległy jurysdykcji Wojewody Podkarpackiego. Rurociąg sanitarny PE 110mm umieszczony jest pod nasypem toru w rurze ochronnej stalowej o średnicy 300mm. Rura ochronna stalowa wychodzi z obu stron poza teren zamknięty.

5. Projektowane zagospodarowanie terenu

W niniejszym opracowaniu projektuje się przebudowę odcinka rurociągu sanitarnego ciśnieniowego PE110mm w obrębie przekroczenia pod torami po tej samej trasie co istniejący rurociąg. Przebudowa rurociągu sanitarnego ciśnieniowego PE110mm w obrębie przekroczenia pod torami zakłada zwiększenie średnicy przewodowej PE110 na PE160mm bez naruszania istniejącej rury ochronnej stalowej śr.300mm i bez



Nr WI2 b 076/2016/025

ref. Adam-Guzy

tel. 84 532 13 82

e-mail: a.guzy@pkp-lhs.pl

P. Bujakowski

Zamość, dnia 8 czerwca 2016 r.

13 06 2016

2016/06

Urząd Gminy

w Padwi Narodowej

39 – 340 Padew Narodowa

PKP Linia Hutnicza Szerokotorowa sp. z o.o. z siedzibą w Zamościu w nawiązaniu do Państwa wystąpienia z dnia 30.05.2016 r., pismo nr IZP.7011.4.8.2016 odnośnie przebudowy ciśnieniowej kanalizacji sanitarnej z PE 110 na PE 160 w istniejącej rurze ochronnej pod linią szerokotorową nr 65 „Most na rzece Bug – Sławków Półd” w km 198,599 na działce gruntowej nr 2446 obręb Padew Narodowa powiat mielecki woj. podkarpackie informuje, że:

- pozytywnie uzgadnia projekt przebudowy ciśnieniowej kanalizacji sanitarnej z PE 110 na PE 160 w istniejącej rurze ochronnej pod linią szerokotorową nr 65 „Most na rzece Bug – Sławków Półd” w km 198,599 na działce gruntowej nr 2446 obręb Padew Narodowa powiat mielecki woj. podkarpackie
- wszelkie prace związane z projektowaniem i wykonaniem przebudowy ciśnieniowej sieci sanitarnej pod linią kolejową nr 65 „Most na rzece Bug – Sławków Półd.” wykonać staraniem i na koszt inwestora,
- opracowany projekt budowlany podlega uzgodnieniom branżowym przez spółki kolejowe, które są właścicielami urządzeń podziemnych:
 - PKP PLK Zakład Linii Kolejowych w Lublinie, ul. Okopowa 5, 20 – 022 Lublin,
 - PKP Energetyka S.A. Zakład Lubelski, ul. Okopowa 5, 20 – 022 Lublin,
 - TK Telekom Sp. z o.o., ul. Kijowska 10/12 A, 03 – 743 Warszawa,
 - PKP Utrzymanie sp. z o.o., Rejon Utrzymania Lublin, ul. Okopowa 5, 20 – 022 Lublin,
 - PKP S.A. Oddział Gospodarowania Nieruchomościami w Krakowie, Rondo Mogiłskie 1, 31 – 516 Kraków.

- teren budowy po zakończeniu robót przywrócić do stanu nie pogorszonego w stosunku do istniejącego w dniu rozpoczęcia robót,
- za wszelkie ograniczenia i straty PKP LHS sp. z o.o. w Zamościu z tytułu wykonywanych robót zostanie obciążony inwestor,
- przed przystąpieniem do robót inwestor wystąpi do Spółki PKP LHS o przekazanie placu budowy i odbioru wykonanych robót na terenie LHS,
- zgodnie z § 4 Rozporządzenia Ministra Infrastruktury z dnia 30.08.2008 r. (Dz. U. 153 poz. 955) o terminie wykonania robót ziemnych inwestor powiadomi PKP LHS sp. z o.o. z siedzibą w Zamościu i właścicieli urządzeń podziemnych w terminie minimum 7 dni przed rozpoczęciem prac,
- każdoczesny użytkownik budowlany, którego dotyczy niniejsze uzgodnienie nie będzie w przyszłości występował do PKP LHS sp. z o.o. z siedzibą w Zamościu lub każdorazowego Za zgodność z oryginałem



WÓJTA GMINY

tel. + 48 84 638 62 73 fax + 48 84 638 52 36 www.lhs.com.pl e-mail: info@pkp-lhs.pl
Sąd Rejonowy Lublin - Wschód w Lublinie z siedzibą w Świdniku, XL Wydział Gospodarczy Krajowego Rejestru Sądowego
KRS 000006288 NIP 522-24-92-238 REGON 951066095 Wysokość kapitału zakładowego 29 923 000,00 zł



PKP Polskie Linie Kolejowe S.A.
Zakład Linii Kolejowych
w Lublinie
Dział Nawierzchni, Obiektów Inżynierskich,
Budynków i Budowli
ul. Okopowa 5, 20-022 Lublin
T: + 48 81 472 17 07
F: + 48 81 742 34 90
lz.lublin@plk-sa.pl
www.plk-sa.pl

Lublin, 30.06.2016r.

Urząd Gminy w Padwi Narodowej
39-340 Padew Narodowa

Wykaz zmian
Urząd Gminy w Padwi Narodowej

06-07-2016

06-07-2016

W odpowiedzi na pismo nr IZP.7011.4.15.2016 z dnia 15.06.2016r. dot. uzgodnienia projektu przebudowy rurociągu sanitarnego PE110mm w m. Zarównie i Padew Narodowa, PKP Polskie Linie Kolejowe S.A. Zakład Linii Kolejowych w Lublinie informuje, że powyższe zadanie nie obejmuje swoim opracowaniem terenów tut. Zakładu.

ZASADNICZYM
Zygmunt Osiak

Zygmunt Osiak

zarządcy linii kolejowej z tytułu oddziaływania linii kolejowej na budowie znajdujące się w sąsiedztwie torów kolejowych.

PKP Linia Hutnicza Szerokotorowa sp. z o.o. w Zamościu wyraża zgodę na dysponowanie nieruchomością na cele budowlane dla części działki 2446 obręb Padew Narodowa powiat mielecki woj. podkarpackie w zakresie niezbędnym na wykonanie przebudowy ciśnieniowej kanalizacji sanitarnej z PE 110 na PE 160 w istniejącej rurze ochronnej pod linią szerokotorową nr 65 „Most na rzece Bug – Sławków Półd” w km 198,599.

Niniejsze uzgodnienie i zgoda na dysponowanie nieruchomością na cele budowlane jest ważne na okres 2 lat od daty wystawienia.

Do wiadomości:
Dział Drogowy w/m

PREZES ZARZĄDU
Sławek Trachieleb

CZŁONEK ZARZĄDU
Ekonomiczno-Finansowy
Andrzej Skiba

Za zgodność z oryginałem
Padew Narodowa, dnia 13.06.2016



WÓJTA GMINY
mgr Robert Pluta

Opracowała:
Monika Pils,
tel. +48 81 472 11 93

1. burghardt

W P A N E O
Urząd Gminy Padew Narodowej
Przyjazna Klientowi
11-07-2016
6189-16
Lublin 07.07.2016 rok

ED-RD5h-5501/48/16

**Urząd Gminy
w Padwi Narodowej
39-340 Padew Narodowa**

**Urząd Gminy
w Padwi Narodowej**

39-340 Padew Narodowa

Nr ref.: LBPSs-508-0347/16

dotyczy: uzgodnienia dokumentacji projektowej

W nawiązaniu do Państwa pisma nr IZP.7011.4.16.2016 z dnia 15.06.2016 r dotyczącego uzgodnienia branżowego projektu technicznego przebudowy odcinka rurociągu sanitarnego ciśnieniowego PE 110 mm w obrębie przekroczenia pod torami linii kolejowej nr 65 w km. 192,595 na działkach ew. nr 2440 i 2460 w ramach zadania „Przebudowa rurociągu sanitarnego ciśnieniowego PE 110 mm w m. Zarówne i Padew Narodowa gmina Padew Narodowa” PKP Energetyka S.A. Oddział w Warszawie – Dystrybucja Energii Elektrycznej Świętokrzyski Rejon Energetyczny Ekspozytura Lublin uzgadnia niniejszy projekt **bez uwag**.

Na działkach ewidencyjnych nr 2440 i 2460 tutejszy Rejon Dystrybucji PKP Energetyka S.A. nie posiada nadziemnych i podziemnych urządzeń energetycznych, które kolidowały by z przebudowywanym rurociągiem.

Sporządził: Włodzimierz Ścirka, tel. 697 042 058

KIEROWNIK REJONU

Andrzej Kuśmierczyk

Str1

TK Telekom spółka z o.o.
ul. Kijowska 10/12A, 03-743 Warszawa
tel.: +48 22 392 20 00
fax: +48 22 392 20 09



TK

W P A N E O
Urząd Gminy Padew Narodowej
Przyjazna Klientowi
11-07-2016
6189-16
Lublin 07.07.2016 rok

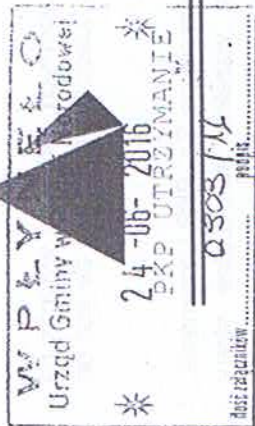
18-07-2016

328
Sławomir Stupski
Biuro Inwestycji i Realizacji Usług
e-mail: s.slupski@tktelekom.pl
tel.: + 48 32 710 55 53

Katowice 14/07/2016

W odpowiedzi na pismo nr IZP.7011.4.17.2016 z dnia 15.06.2016r. dotyczącej przebudowy odcinka rurociągu sanitarnego ciśnieniowego PE110mm w pod linią kolejową nr 65 Most na rz. Bug – Sławków Płd. w km 198.595 TK Telekom spółka z o.o. uzgadnia przedstawiony projekt bez uwag.
Udzielenie zezwolenia na prowadzenie robót w terenie kolejowym nie należy do kompetencji TK Telekom.

Z poważaniem
STANOWIŚKO
ds. DOKUMENTACJI TECHNICZNEJ
Sławomir Stupski



Lublin 23.06.2016 r.

Adis. tel. 81 472 18 33

UTM2 Lublin

st. ds. wsparcia technicznego

Sławomir Strzemiecki

e-mail: Sławomir.Strzemiecki@telkol.eu

tel. 81 – 472 18 33

Nr pisma: UTM2-504-136/2016

URZĄD GMINY w Padwi Narodowej
ul. Grunwaldzka 2
39-340 Padew Narodowa

Dotyczy: przebudowa rurociągu sanitarnego ciśnieniowego PE110 mm w Zarównie i Padew Narodowa gmina Padew Narodowa

PKP Utrzymanie Sp. z o. o. w odpowiedzi na pismo nr IZP.70111.4.18.2016 z dnia 15.06.2016 r. dotyczącą przebudowa rurociągu sanitarnego ciśnieniowego PE110 mm w Zarównie, uzgadnia lokalizację ww. inwestycji z następującymi uwagami:

W zakresie przedłożonego opracowania w obszarze projektowanej inwestycji znajdują się 3 kable teletechniczne, które zostały oznaczone 2TA i występuje kolizja z projektowaną przebudową rurociągu sanitarnego.

Jednocześnie podajemy następujące warunki techniczne dotyczące wykonawstwa robót:

1. Prace ziemne w rejonie przebiegu i zbliżeń z infrastrukturą własności Spółki PKP Utrzymanie należy prowadzić (po uprzednim pisemnym powiadomieniu z wyprzedzeniem 14 dni) pod nadzorem pracowników Spółki PKP Utrzymanie lub po wystąpieniu o wytyczenie infrastruktury na odcinku prowadzonych w danym czasie prac.

Powiadomienie należy przesłać na podany poniżej adres mailowy:

- Pan/Pani Sławomir Kryński, tel. 697 045 209
e-mail: Sławomir.Krynski@telkol.eu

2. W komisjach przekazania placu budowy konieczne jest uczestnictwo przedstawicieli PKP Utrzymanie Sp. z o.o.
3. Przed przystąpieniem do prac ziemnych należy zlecić dokładne wytyczenie trasy przebiegu kabla.
4. Nowobudowaną infrastrukturę podziemną w miejscach skrzyżowań z czynnymi kablami telekomunikacyjnym, należy posadzić poniżej istniejącego kabla i dodatkowo stosując rury osłonowe jako zabezpieczenia ochronne.
5. Roboty ziemne w miejscu zbliżenia się do kabli miedzianych Spółki PKP Utrzymanie na odległość mniejszą niż 2m, należy wykonywać wyłącznie sposobem ręcznym po uprzednim ich zlokalizowaniu i odkryciu z zachowaniem ostrożności.

6. Pracownicy Spółki PKP Utrzymanie wyznaczeni do nadzoru robót ziemnych, określią i wytyczą na gruncie przebieg trasy telekomunikacyjnego kabla miedzianego w sytuacji stwierdzenia, że jest on inny, niż naniesiony na mapach w dokumentacji projektowej.
7. Podczas prowadzenia robót ziemnych, po odkryciu kabli będących własnością Sp. PKP Utrzymanie, należy je zabezpieczyć przed uszkodzeniem lub kradzieżą. Za wszelkie ewentualne straty PKP Utrzymanie Sp. z o.o. wynikłe z powodu awarii kabli miedzianych (zerwania lub uszkodzenia) podczas prowadzenia robót bez nadzoru pracownika naszej Spółki lub niezgodnie z zaleceniami, obciążony finansowo będzie wykonawca robót.

8. Uzgodnienie dotyczy wyłącznie infrastruktury własności Spółki PKP Utrzymanie.

Powyższe warunki techniczne są ważne do dnia 23.06.2018 r.
W załączeniu 1 kpl. uzgodnionej dokumentacji.

Z poważaniem

DYREKTOR
Regionu Utrzymanie
Stawomir Kryński

Urząd Gminy Padew Narodowa
W Padwi Narodowej
39-340 Padew Narodowa

Kraków, 20.07.2016r.
KNKR2.6322.188.2016/3
Tel. 12 393-16-64
UNP: 2016- 0357439

Dotyczy: uzgodnienia przebudowy odcinka rurociągu sanitarnego ciśnieniowego PE 110 mm pod torami kolejowymi PKP po istniejącej trasie na działkach nr 2440 i 2446 obr. Padew Narodowa.
Linia nr: 65 Most Na Rzece Bug – Sławków Południowy km: 198.595.

W odpowiedzi na pismo znak IZP.7011.4.19.2016 z dnia 15.06.2016r, PKP S.A. Oddział Gospodarowania Nieruchomościami w Krakowie uzgadnia wymianę rury kanalizacji tłocznej o średnicy Ø110 w zlokalizowanej w rurze ochronnej na rurę kanalizacji tłocznej o średnicy Ø160 (prace ziemne poza terenem kolejowym).

Kanalizacja o średnicy Ø110 została uzgodniona przez tut. Oddział opinią KZUDP nr 07/08/2010 z dnia 19.08.2010r i zawarta została umowa z Inwestorem nr 33N-13Kmt/718/2010. W związku z powyższym w/w prace tut. Oddział uzgadnia się bez uwag. Niniejsze pismo upoważnia do dysponowania terenem na cele budowlane dla w/w inwestycji.

Prace w terenie wykonywać zgodnie z warunkami uzgodnienia PKP Linia Hutnicza Szerokotorowa sp. z o.o. 22-400 Zamość ul. Szczepieszka 11 nr IZP.7011.4.19.2016 z dnia 15.06.2016r.

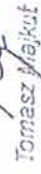
Dla przedmiotowej inwestycji wykonać inwentaryzację geodezyjną (zmiana średnicy rury), dla terenu zamkniętego PKP uprawniony wykonawca (geodeta posiadający stosowne uprawnienia) winien zgłosić do Kolejowego Ośrodka Dokumentacji Geodezyjnej i Kartograficznej w Krakowie (tel. 012 393-55-39), oraz wykonać operat geodezyjny zgodnie z uzyskanymi wytycznymi i zaktualizować mapy kolejowe. Po sprawdzeniu operat zostanie włączony do zasobu kolejowego.

Za wydanie uzgodnienia pobierana jest opłata w wysokości 122 zł + vat, faktura zostanie przesłana odrębnym pismem.

GŁÓWNY SPECJALISTA

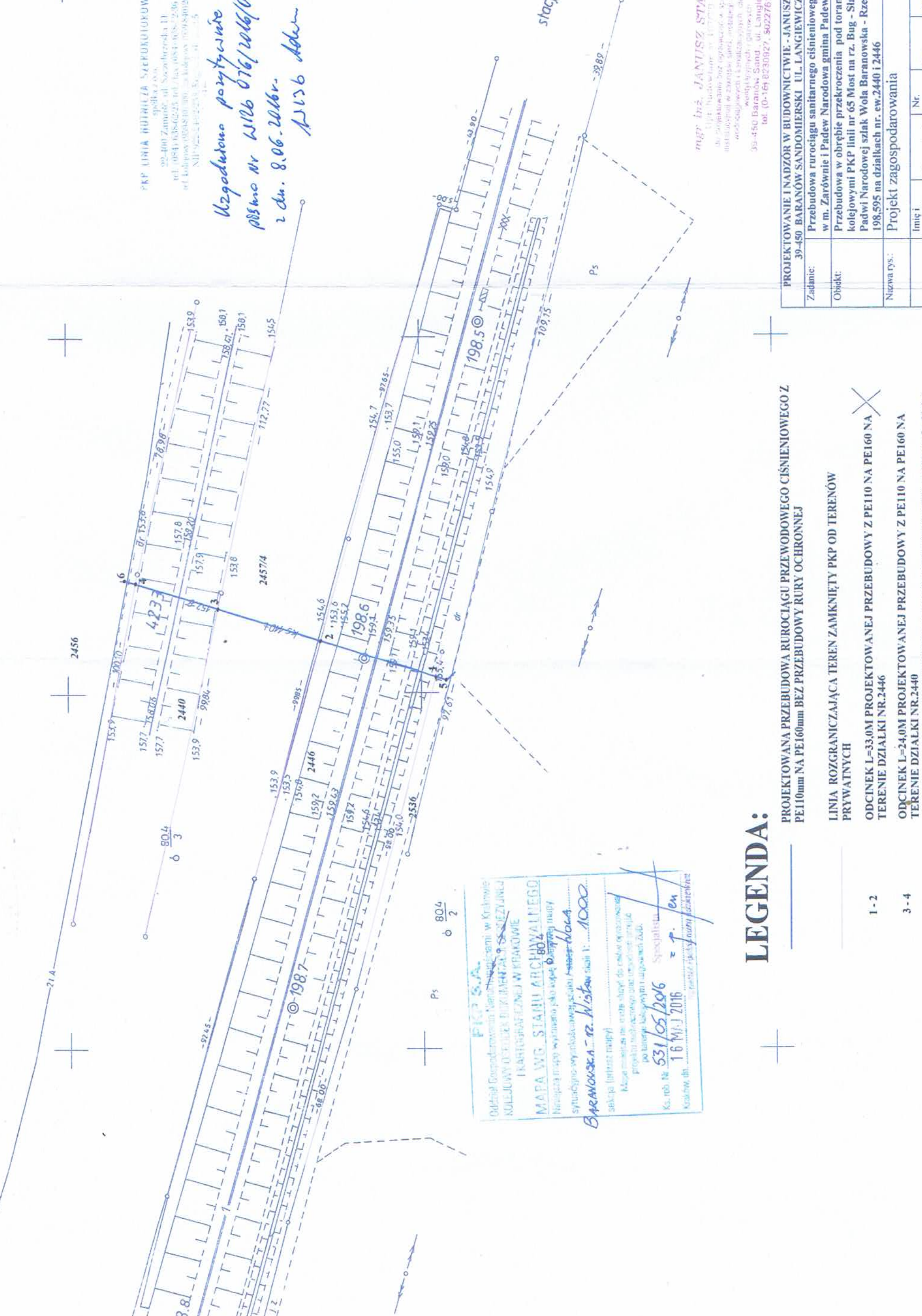
Wojciech Kowal

NACZELNIK WYDZIAŁU


Tomasz Majkut

PKP LINIA RUTRZCZA SĄCZUKULOKUWA
 spółka z o.o.
 22-400 Zamość, ul. Soczobudzka 11
 tel. (084) 638-62-25, tel./fax (084) 638-2-36
 tel. kalendarzowy (084) 638-100, fax kalendarzowy (084) 638-100
 NIP 525-245-22-55, KRS 0000415-5

*Uzgodowano powyższe
 pismo nr W.16.076/2016/025
 z dn. 8.06.2016r.
 A.1236 Adam Czum*



PKP S.A.
 Oddział Gospodarczym Zarządca Liniami w Knieżynie
 KOLEJOWY OŚRODEK BUDOWNICTWA I SPRZĘTOWNI
 I KARTOGRAFICZNEJ W KRAKOWIE
MAPA WG STANU ARCHIWALNEGO
 Nr projektu: 531/05/2016
 Ks. rob. Nr: 16 M/J 2016
 Knieżyn, dn. 16.05.2016
 Specjalista: *en*
 Projektant: *en*
 Wykonawca: *en*
 Wykonawca: *en*

LEGENDA:

- PROJEKTOWANA PRZEBUDOWA RUROCIĄGU PRZEWODOWEGO CIŚNIENIOWEGO Z PE110mm NA PE160mm BEZ PRZEBUDOWY RURY OCHRONNEJ
- LINIA ROZGRANICZAJĄCA TEREN ZAMKNIĘTY PKP OD TERENÓW PRYWATNYCH
- ODCINEK L=33,0M PROJEKTOWANEJ PRZEBUDOWY Z PE110 NA PE160 NA TERENIE DZIAŁKI NR.2446
- ODCINEK L=24,0M PROJEKTOWANEJ PRZEBUDOWY Z PE110 NA PE160 NA TERENIE DZIAŁKI NR.2440
- ISTNIEJĄCA RURA PRZEWIERTOWA OCHRONNA STALOWA śr.300mm L=99,0m

1-2
 3-4
 5-6

mgr inż. JANIUSZ STASIŃ
 Ujęt. Budowlane w Knieżynie 2016
 ul. Żurkowskiego 5a, 22-400 Zamość
 Instytut Inżynierski w Zakopanem, ul. Słowackiego 10
 13-110 Zakopane, ul. Słowackiego 10
 39-450 Baranów, ul. Słowackiego 10
 tel. (0-16) 9230927, 902276164

| | | | |
|---|---|---|--------------|
| PROJEKTOWANIE I NADZÓR W BUDOWNICTWIE - JANIUSZ STASIŃ | | 39-450 BARANÓW SANDOMIERSKI UL. LANGIEWICZA 11 | |
| Zadanie: | Przebudowa rurociągu sanitarnego ciśnieniowego PE110mm w m. Zarównie i Padew Narodowa gmina Padew Narodowa | | |
| Obiekt: | Przebudowa w obrębie przekroczenia pod torami kolejowymi PKP linii nr 65 Most na rz. Bug - Sławków w Padwi Narodowej szlak Wola Baranowska - Rzeka Wisła km 198,595 na działkach nr. ew.2440 i 2446 | | |
| Nazwa rys.: | Projekt zagospodarowania | | |
| Imię i nazwisko | Uprawnienia | Nr. upraw. | Data |
| Janusz Stasiń | | 107/98 | 06.2016 |
| Projektował | inst.-inz. | | |
| | | | Rys. 1 |
| | | | Skala 1:1000 |

KOPIA MAPY EWIDENCYJNEJ

WOJEWÓDZTWO PODKARPACKIE
POWIAT: MIELEC

JEDNOSTKA EWIDENCYJNA: PADEK NAR.

OBRĘB: PADEK NARODOKIA

SKALA 1: 2000, NR ARKUSZA MAPY

Przewiduje się zgodność umieszczenia kopii z tymi materiałami państwowego zasobu geodezyjnego i kartograficznego
STAROSTA POWIATU MIELECKIEGO
Nazwa materiału zasobu 3888/16
Identyfikator odczytany z materiału zasobu
Z up. STAROSTY
Data wykonania kopii 29 VII 2016
Gabriel Skurka
Imię i nazwisko (pełne) O.S. (z wyjątkiem imienia i nazwiska)

