

Zespół projekt. Imię i Nazwisko		Nr uprawnień		Data	
mgr inż. St. Chodor		UAN-B346/69/87		2005-03	
mgr inż. W. Skrajny		A-NB-B346/181/90		2005-03	
inż. M. Łukaszewski		UAN-7342/1/96		2005-03	
Sprawdził					
Obiekt		Sieć kanalizacji sanitarnej z przyłączami domowymi dla sołectw gminy Padew Narodowa			
Nazwa rysunku		Plan sytuacyjny - omalca			
Inwestor		Urząd Gminy w Padowi Narodowej 39-340 Padew Narodowa 212			
Egz. Nr		4			
Rys. Nr		2.1			
Skala		1:5000			

Ul Jastrzebia 11  
39-200 Debica  
Tel./Fax 014/67-00-020

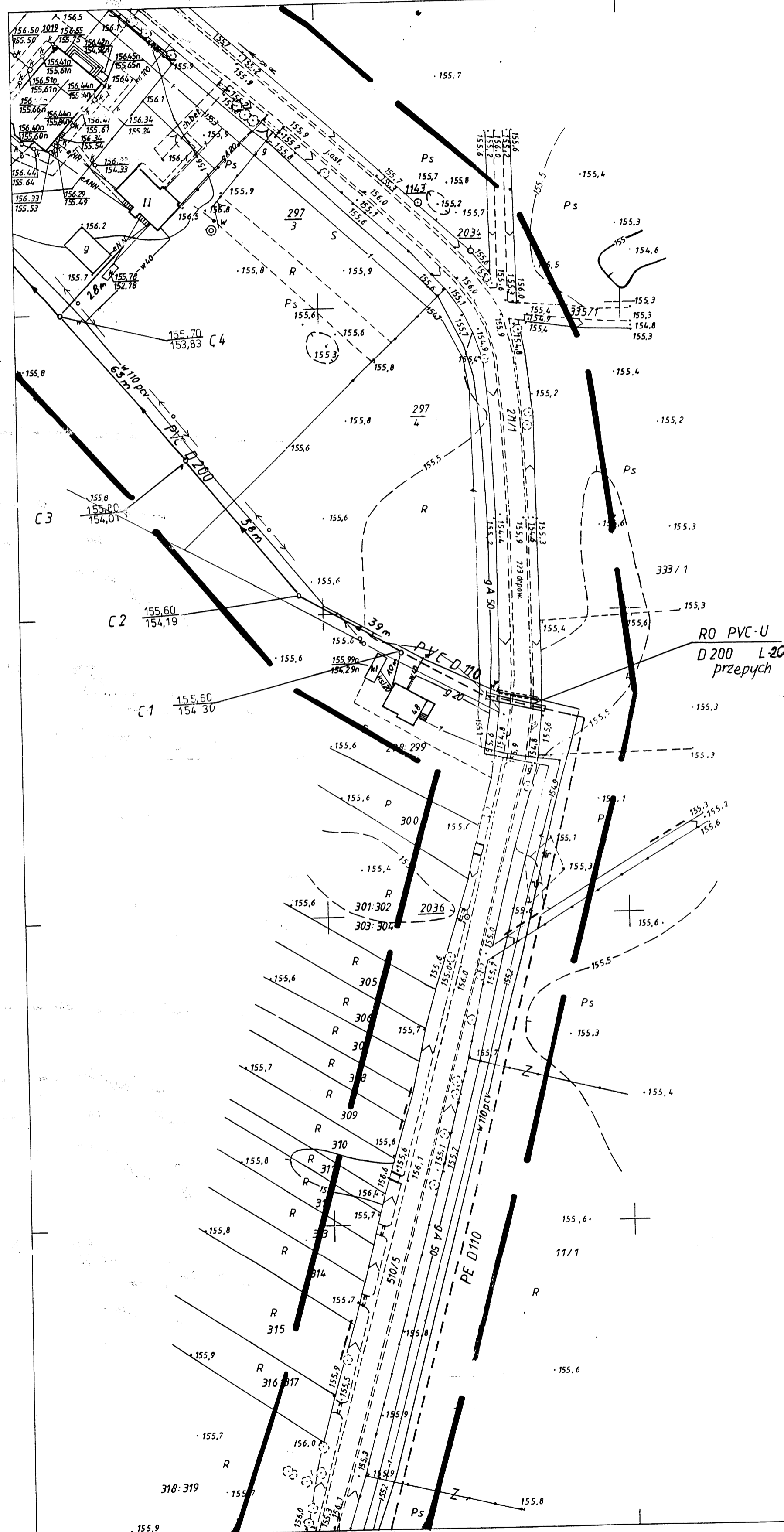
Zakład Techniki Sanitarnej  
"EKO-KOMPLET"  
Grzecznej i Gazowej

inż. MACIEJ KURSZEW S.A.  
Upr. bud. do projekt. i kier. robot. bud.  
U.o.w. spec. instalac.

Specjalizacja: czyszczalnie ścieków i w og. zakr. w obsz. konstr.-budowlane.  
ul. Włocławska 133, 61-700 Włocławek, PC 88-100-133  
tel. 24-63-63-63, fax 24-63-63-63, e-mail: kur@kur.pl

Załącznik „A”  
SYTUACJA – PLAN POGLĄDOWY

Gm. PADEW NARODOWA woj. tarnobrzskie



MAPA DO CELÓW PROJEKTOWYCH  
 powstała na bazie mapy zasadniczej  
 arkusz- 154.444.092  
 skala 1:1000  
 poziom odniesienia Kronsztadt 60  
 województwo: podkarpackie  
 powiat: Mielec  
 gm. Padew Narodowa  
 obiekt: Piechaty, Zachwiejów  
 Mapa aktualna na dzień: 20.09.2005r.  
 integralną część niniejszej mapy stanowi mapa ewidencji gruntów w skali 1:2000 L1-2880

URZĄD GEODEZJI I KARTOGRAFICZNEJ  
 mgr inż. Aleksander Czarnowski  
 30-400 Mielec, ul. Mickiewicza 20  
 NIP 867-15474-54 REGON 68011797

Załącznik Nr 2 do decyzji z dn. 22.08.04  
 Nr 2632/04 w sprawie: H.E. 235/1/032/04  
 1. Zatwierdzenia projektu budowlanego.  
 2. Udzielenia pozwolenia na budowę dla:  
 Główna: ...  
 32-340-PADEW-NARODOWA-212

STAROSTWO POWIATOWE w Mielcu  
 UP. STAROSTY  
 ARCHITECTURA I BUDOWLA

Uzgodniono  
 w Powiatowym Zarządzie Dróg  
 w Mielcu  
 na warunkach określonych w piśmie  
 Nr 402-1-1396/2004  
 z dnia 19.02.2004r.  
 Sprawdził: ...  
 Uzgodnił: ...

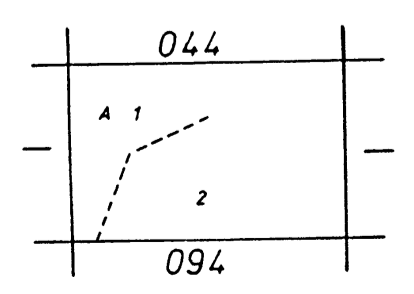
STAROSTA POWIATU MIELECKIEGO  
 Na podstawie art. 28 ust. 1 ustawy z dnia 17 maja 1989r. - Prawo geodezyjne i kartograficzne (Dz. U. z 2000r. Nr 100, poz. 1016 i Nr 120, poz. 174) ograniczono użytkowanie projektowanych sieci ułożenia terenu **do celów sanitarnych granitowych** ...  
 Uzgodnione użytkowanie ...  
 G.Z.7442-.../2004...  
 Mielec, dnia 22.09.2005r.

- OZNACZENIA I UWAGI:
- 1 Na sieci PVC200 zaprojektowano studnie rozprężne betonowe DN1000
  - 2 Na sieci PVC200 zaprojektowano studnie rozprężne betonowe DN1000
  - 3 Na przyłączach PVC160 zaprojektowano studnie przyłączeniowe PVC315
  - 4 Skrzyżowania proj. Ks. PVC200 z gazociągami zabezpieczyć Ro PVC-u 315, L=4m
  - 5 Skrzyżowania proj. Ks. PVC160 z gazociągami zabezpieczyć Ro PVC-u 250, L=4m
  - 6 Skrzyżowania PVC200 i PVC160 z kablami EN zabezpieczyć Ro „AROT” 100, L=3m
  - 7 Skrzyżowania PVC200 i PVC160 z kablami TT zabezpieczyć Ro „AROT” 75, L=3m

UI Jastrzebia 11 39-200 Debica Tel./Fax 014/67-00-020	"EKO-KOMPLET" Zakład Techniki Sanitarnej Grzewczej i Gazowej	inż. MACIEJ LUKASZEWSKI Upr. bud. do projekt. kier. robot. bud. inż. w spec. instalac. Specializacja: urządzenia sieciowe i w ogr. zakł. w spec. konstr. budowlanej adres: Włocławek 43-430, tel. 71 737 21 84 fax: 71 737 21 84
Zespół projekt. imię i nazwisko mgr inż. S. Chodor	Nr uprawnień UAN-6346/69/87	Data 2005-12
Projektant. inż. M. Lukaszewski	UAN-7342/1/96	Podpis
Projektant. inż. Zb. Zachwiejowski	NUA-7342/143/98	Podpis
Projekt. inż. P. Smetana	PG.VII/1/7342/92/94	Podpis
Projekt. inż. T. Piekos	PK/D144/PWCE/04	Podpis
Objekt	Sieć kanalizacji sanitarnej z przyłączami domowymi dla sołectw gminy Padew Narodowa	Skala 1:1000
Nazwa rysunku	Plan sytuacyjny	Wys. w 2-2-1
Investor	Gmina Padew Narodowa 39-340 Padew Narodowa 212	Łp. Nr 4

154.444.092  
 1:1000

MAPA SYTUACYJNO WYSOKOŚCIOWA  
 Założona w r 1992 przez  
 WOJEWODZKIE BIURO GEODEZJI I TERENOW  
 ROLNYCH W TARNOBZRZEGU  
 Kierownik Oddziału w Tarnobrzegu: mgr inż. A. Czacherowski



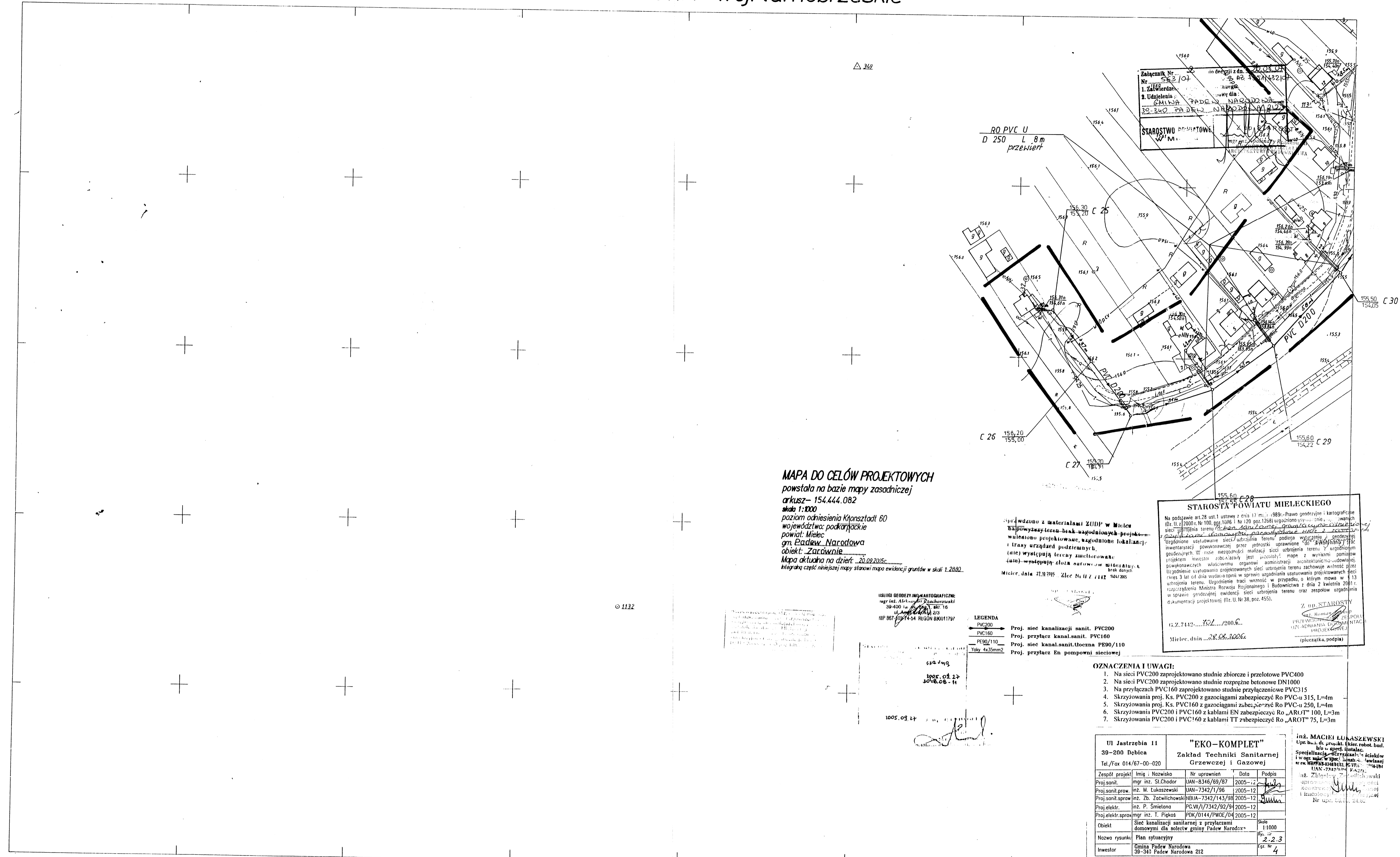
A.Gm. PADEW NARODOWA woj. tarnobrzskie  
 1. Zachwiejów  
 2. Piechaty

Przyjęto do państwowego zasobu Geodezyjnego i Kartograficznego  
 w dniu 05.10.89 za nr ew. 230/87-304B  
 (Podstawa prawna: art. 42 ustawy z dnia 17 maja 1989r. -  
 Prawo Geodezyjne i Kartograficzne, Dz. U. z 1990r. Nr 23,  
 poz. 345)

Reprodukowana w Województwie Świętokrzyskim  
 Geodezji i Terenach Rolnych w Kielcach  
 w roku 1992 - metoda fotomechaniczna  
 z map w skali 1:4000 Zam. 76/92, egz. 1  
 w Tarnobrzegu w styczniu 1992r.  
 kier. robót Grzegorz Nachtygał  
 S.P.E.C.I.A.  
 44 Konarski, malarstwo i odbiera robót  
 inż. Mieczysław Poch



Gm. PADEW NARODOWA woj. tarnobrzskie



**MAPA DO CELÓW PROJEKTOWYCH**  
 powstała na bazie mapy zasadniczej  
 arkusz- 154.444.082  
 skala 1:1000  
 poziom odniesienia Klonsztadt 60  
 powiat: podkarpackie  
 gm. Pa dew Narodowa  
 obiekt: Zaczawie  
 Mapa aktualna na dzień: 20.02.2005  
 integralną część niniejszej mapy stanowi mapa ewidencji gruntów w skali 1:2880.

**STAROSTA POWIATU MIELECKIEGO**  
 Na podstawie art. 28 ust. 1 ustawy z dnia 17 maja 1989 r. Prawo geodezyjne i kartograficzne (Dz. U. z 2000 r. Nr 100, poz. 1086 i z dnia 12 maja 1998 r. Ustawa o zmianie ustawy - Prawo geodezyjne i kartograficzne oraz niektórych innych ustaw) (Dz. U. z 2000 r. Nr 42, poz. 2434) z dnia 2 kwietnia 2005 r. w sprawie geodezyjnej ewidencji sieci urobnienia terenu oraz zespołów uzgadniania dokumentacji projektowej (Dz. U. Nr 38, poz. 455).

G. Z. 7442... 2005...  
 Mielec, dnia 20.02.2005

BIURO GEODEZYJNO-KARTOGRAFICZNE  
 mgr inż. Aleksandra Rzechorowski  
 39-400 Pa dew Narodowa, ul. 212  
 tel. 014 67 01 213  
 NIP 867 007 74 54 REGON 88011797

**LEGENDA**

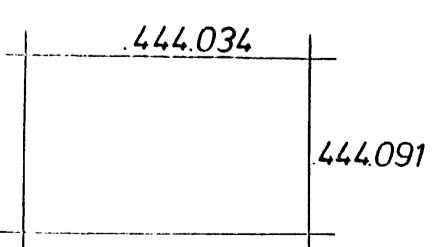
PVC200	Proj. sieć kanalizacji sanit. PVC200
PVC160	Proj. przyłacz kanalsanit. PVC160
PE90/110	Proj. sieć kanalsanit. loczna PE90/110
Yok 4x35mm2	Proj. przyłacz En pompowni sieciowej

- OZNACZENIA I UWAGI:**
1. Na sieci PVC200 zaprojektowano studnie zbiorcze i przelotowe PVC400
  2. Na sieci PVC200 zaprojektowano studnie rozprężne betonowe DN1000
  3. Na przyłączach PVC160 zaprojektowano studnie przyłączeniowe PVC315
  4. Skrzyżowania proj. Ks. PVC160 z gazociągami zabezpieczyć Ro PVC-u 315, L=4m
  5. Skrzyżowania proj. Ks. PVC160 z gazociągami zabezpieczyć Ro PVC-u 250, L=4m
  6. Skrzyżowania PVC200 i PVC160 z kablami EN zabezpieczyć Ro „AROT” 100, L=3m
  7. Skrzyżowania PVC200 i PVC160 z kablami TT zabezpieczyć Ro „AROT” 75, L=3m

Ul Jastrzebia 11 39-200 Debica Tel./Fax 014/67-00-020	<b>"EKO-KOMPLET"</b> Zakład Techniki Sanitarnej Grzewczej i Gazowej	inż. MACIEJ LUKASZEWSKI Liceum dla uczniów, ul. Robot. bud. Specjalizacja: sieci kanalizacyjne i gazowe ul. Włocławska 11, 39-400 Tarnobrzeg tel. 014 67 01 213 NIP 867 007 74 54 REGON 88011797	
Zespół projekt. Imię i Nazwisko	Nr uprawnień	Data	Podpis
Proj. sanit. mgr inż. S. Chodor	JAN-8346/69/87	2005-12	[Podpis]
Proj. sanit. prow. inż. M. Łukaszeński	JAN-7342/1/96	2005-12	[Podpis]
Proj. sanit. spraw. inż. Zb. Zaczawicki	HBIA-7342/143/98	2005-12	[Podpis]
Proj. elektr. inż. P. Śmietana	PG.VII/17342/92/94	2005-12	[Podpis]
Proj. elektr. spraw. mgr inż. T. Piekosz	POK/0144/PWOE/04	2005-12	[Podpis]
Obiekt	Sieć kanalizacji sanitarnej z przyłączami domowymi dla sołectw gminy Pa dew Narodowa		Skala 1:1000
Nazwa rysunku	Plan sytuacyjny		Str. 2 z 3
Investor	Gmina Pa dew Narodowa 39-340 Pa dew Narodowa 212		Str. 4

154.444.082  
 1:1000

**MAPA SYTUACYJNA**  
 Założona w r. 1988 przez  
 geodetów uprawnionych  
 inż. B. Baka pozw. 3649  
 inż. M. T. Szewczyk pozw. 3681 i 3682



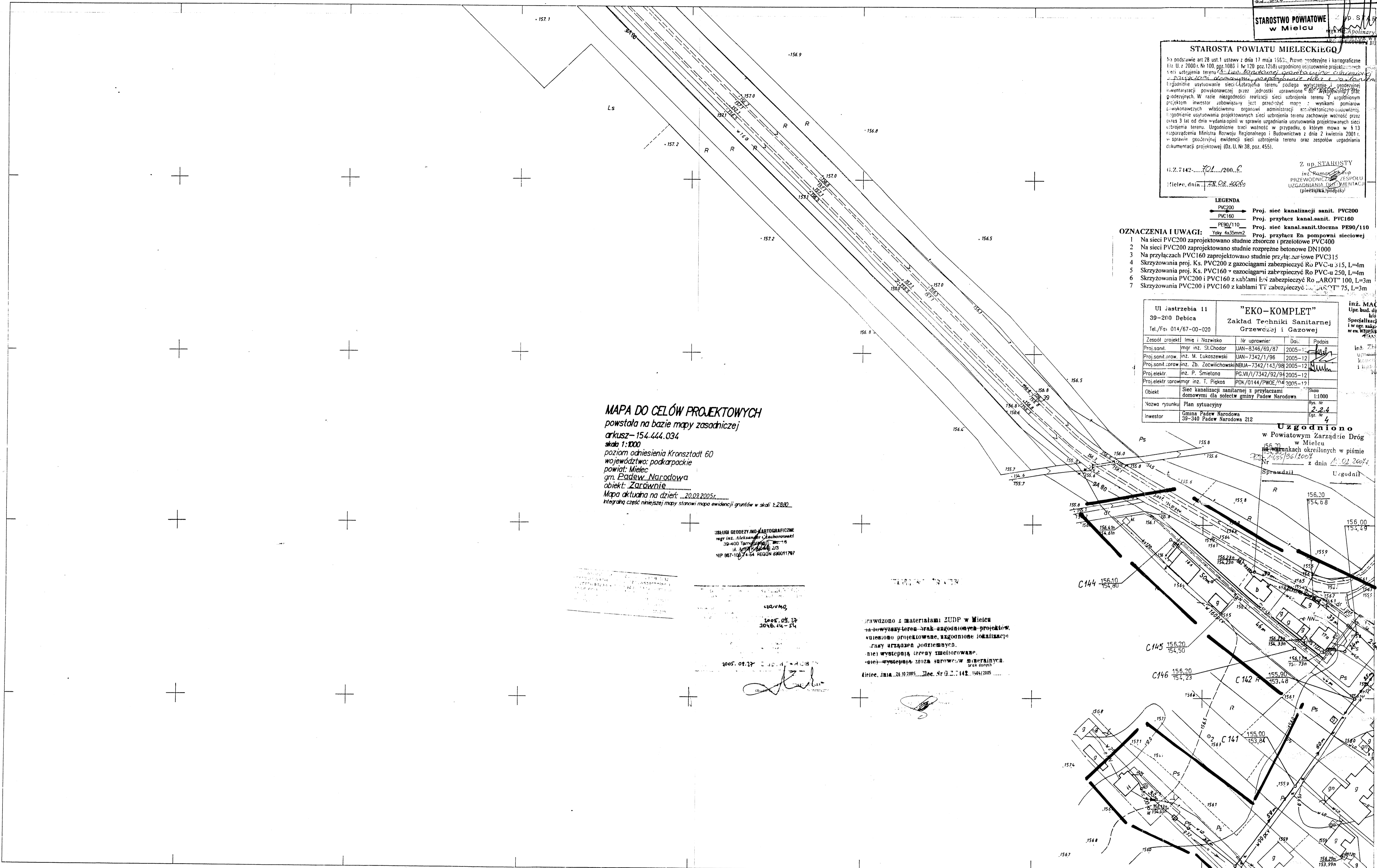
Gm. PADEW NARODOWA woj. tarnobrzskie  
 wieś Zaczawie

Wojewódzki Ośrodek Dokumentacji  
 Geodezyjno-Kartograficznej w Tarnobrzegu  
 Mapa aktualna na dzień: listopad 1988r.

URZĄD WOJEWÓDZKI  
 Wzrost: 180 cm, Ciężar ciała: 75 kg, Ciężar serca: 300 g, Ciężar płuc: 1000 g, Ciężar wątroby: 1500 g, Ciężar nerek: 200 g, Ciężar pęcherzyka żółciowego: 100 g, Ciężar pęcherzyka moczowego: 100 g, Ciężar prostaty: 20 g, Ciężar macicy: 100 g, Ciężar jajników: 50 g, Ciężar gruczołu krokowego: 20 g, Ciężar tarczycy: 20 g, Ciężar nadnerczy: 5 g, Ciężar śledziony: 150 g, Ciężar wątroby: 1500 g, Ciężar nerek: 200 g, Ciężar pęcherzyka żółciowego: 100 g, Ciężar pęcherzyka moczowego: 100 g, Ciężar prostaty: 20 g, Ciężar macicy: 100 g, Ciężar jajników: 50 g, Ciężar gruczołu krokowego: 20 g, Ciężar tarczycy: 20 g, Ciężar nadnerczy: 5 g, Ciężar śledziony: 150 g.

3-2

# Gm. PADEW NARODOWA woj. tarnobrzesk



**MAPA DO CELÓW PROJEKTOWYCH**  
 powstała na bazie mapy zasadniczej  
 arkusz-154.444.034  
 skala 1:1000  
 poziom odniesienia Kronsztadt 60  
 województwo: podkarpackie  
 powiat: Mielec  
 gm. Pa dew Narodowa  
 obiekt: ZACISZNIA  
 Mapa aktualna na dzień: 20.08.2005r.  
 integralną część niniejszej mapy stanowi mapa ewidencji gruntów w skali 1:2880

USŁUGI GEODEZYJNO-KARTOGRAFICZNE  
 mgr inż. Aleksander Szafraniec  
 39-400 Tarnobrzeg, ul. Piłsudskiego 1/3  
 NIP 867-106 74-54 REGON 28001797

005.08.17  
 [Signature]

Sprawdzono z materiałami ZUDP w Mielcu  
 na powyższym terenie brak uzgodnień projektowych  
 wnieiono projektowane, uzgodnione lokalizacje  
 rasy urządzeń podziemnych  
 (nie) występują tereny smolewarowni  
 (nie) występują stocznie surowcowo-mineralnych  
 Mielec, dnia 20.10.2005 r. Lec. Nr D.L. 142. 154/2005

Załącznik Nr. 2 do decyzji z dn. 20.08.05  
 Nr. 352.31.02 w sprawie: BR. 7250/4220  
**1. Zatwierdzenia projektu budowlanego**  
**2. Udzielenia pozwolenia na budowę dla:**  
 gm. PADEW NARODOWA  
 39-400 TARNOBZESK  
**STAROSTWO POWIATOWE**  
**w Mielcu**

**STAROSTA POWIATU MIELECKIEGO**  
 Na podstawie art 28 ust 1 ustawy z dnia 17 maja 1953r. Prawo miejscowe i kartograficzne  
 (Dz. U. z 2000r. Nr 100, poz. 1088 i Nr 120, poz. 1216) uzgodniono wytyczenie projektowanej  
 sieci uzbrojenia terenu: **Sieci uzbrojenia terenu: Sieci uzbrojenia terenu: Sieci uzbrojenia terenu:**  
 1. uzgodniono ustalenie sieci uzbrojenia terenu: podlega wytyczeniu i wytyczeniu  
 w ewidencji geodezyjnej przez jednostki uprawnione do wytyczenia sieci  
 geodezyjnych. W razie niezgodności realizacji sieci uzbrojenia terenu z uzgodnionym  
 projektem inwestor zobowiązany jest przedłożyć mapę: wyniki pomiarów  
 i wytyczonych wskaźników: organowi administracji architektoniczno-urbanistycznej  
 i zgłoszenie ustalenia projektowanych sieci uzbrojenia terenu zachowuje ważność przez  
 okres 3 lat od dnia wydania opinii w sprawie uzgodnienia ustalenia projektowanych sieci  
 uzbrojenia terenu. Uzgodnienie tracą ważność w przypadku, o którym mowa w § 13  
 rozporządzenia Ministra Rozwoju Regionalnego i Budownictwa z dnia 2 kwietnia 2001 r.  
 w sprawie geodezyjnej ewidencji sieci uzbrojenia terenu oraz zespołów uzgodnienia  
 dokumentacji projektowej (Dz. U. Nr 38, poz. 455).

G.Z. 7142.../2005.  
 Mielec, dnia 20.08.2005

Z up. STAROSTY  
 inż. Ramona [Signature]  
 PRZEWODNICZĄ ZESPOŁU  
 UZGADNIENIA DOKUMENTACJI  
 (pieczęć i podpis)

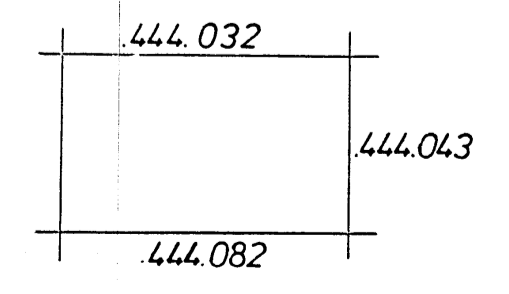
- LEGENDA**  
 PVC200 - Proj. sieć kanalizacji sanit. PVC200  
 PVC160 - Proj. przyłącz kanaliz. PVC160  
 PE90/110 - Proj. sieć kanaliz. Uloczna PE90/110  
 Yaky 425mm2 - Proj. przyłącz En pompowni steczowej
- OZNACZENIA I UWAGI:**  
 1 Na sieci PVC200 zaprojektowano studnie obrotowe i przyłaczowe PVC400  
 2 Na sieci PVC200 zaprojektowano studnie rozprężne betonowe DN1000  
 3 Na przyłączach PVC160 zaprojektowano studnie przyłacz. żurawie PVC315  
 4 Skrzyżowania proj. Ks. PVC200 z gazociągami zabezpieczyć Ro PVC-u 315, L=4m  
 5 Skrzyżowania proj. Ks. PVC160 z gazociągami zabezpieczyć Ro PVC-u 250, L=4m  
 6 Skrzyżowania PVC200 i PVC160 z kablami Lw zabezpieczyć Ro "AROT" 100, L=3m  
 7 Skrzyżowania PVC200 i PVC160 z kablami TT zabezpieczyć Ro "AROT" 75, L=3m

III jastrzebia 11 39-200 Debica Tel./Fax 014/67-00-020		"EKO-KOMPLET" Zakład Techniki Sanitarnej Grzewczej i Gazowej	
Zespół projekt. Imię i Nazwisko	Nr uprawnień	Dat.	Podpis
Proj.sanit. mgr inż. S.L.Chodor	UAN-8346/69/87	2005-1	[Signature]
Proj.sanit. inż. M. Lukaszewski	UAN-7342/1/96	2005-12	[Signature]
Proj.sanit. inż. Zb. Zocwilchowski	NBUA-7342/143/98	2005-12	[Signature]
Proj.elekt. inż. P. Smetlona	PG.VII/1/7342/92/94	2005-12	[Signature]
Proj.elekt. spraw. mgr inż. T. Piękos	PKD/0144/PWOE/04	2005-12	[Signature]
Obiekt	Sieć kanalizacji sanitarnej z przyłaczami domowymi dla sołectw gminy Pa dew Narodowa	Skala	1:1000
Nazwa rysunku	Plan sytuacyjny	Rys. Nr	2-4
Investor	Gmina Pa dew Narodowa 39-340 Pa dew Narodowa 212	Str.	4

inż. MACIEJ LUKASZEWSKI  
 Upr. bud. do projekt. i zar. robot bud.  
 40 w Mielcu  
 Specjalizacja: sieci kaniz. i sieć g. i ciepł.  
 w woj. podkarpackim, woj. lubelskim  
 woj. świętokrzyskim, woj. tarnobrzeskim  
 woj. wielkopolskim, woj. łódzkie, woj. mazowieckie  
 woj. opolskie, woj. pomorskie, woj. Śląskie  
 woj. łódzkie, woj. mazowieckie, woj. wielkopolskie  
 woj. świętokrzyskie, woj. tarnobrz. woj. łódzkie

**Uzgodniono**  
 w Powiatowym Zarządzie Dróg  
 w Mielcu  
 w warunkach określonych w piśmie  
 z dnia 11.08.2005r.  
 Sprawdził: [Signature]  
 Ugodnił: [Signature]

**MAPA SYTUACYJNA**  
 Złożona w r. 1988 przez  
 geodetów uprawnionych  
 inż. B. Bąka pozw. 3649  
 inż. M.T. Szewczyk pozw. 3681 i 3682



Gm. PADEW NARODOWA woj. tarnobrzesk  
 wieś Zarównie

88.11.25  
 239/88-3048  
**URZĄD WOJEWÓDZI**  
 w Tarnobrzegu  
 Wojewódzki Ośrodek Dokumentacji  
 Geodezyjnej i Kartograficznej w Tarnobrzegu  
 Mapa aktualna na dzień: listopad 1989

**154.444.034**  
 1:1000





# Gm. PADEW NARODOWA woj. tarnobrzskie

**MAPA DO CELÓW PROJEKTOWYCH**  
 powstała na bazie mapy zasadniczej  
 arkusz - 154.444.041  
 skala 1:1000  
 poziom odniesienia Kransztadt 60  
 województwo: podkarpackie  
 powiat: Mielec  
 gm. Padew Narodowa  
 obiekt: Zarawie  
 Mapa aktualna na dzień: 20.08.2006  
 Integralną częścią niniejszej mapy stanowi mapa ewidencji gruntów w skali 1:28800.

LABORATORIUM FOTOGRAFICZNE  
 mgr inż. Aleksandra Zychorowski  
 39-400 Mielec, ul. 15  
 ul. 15, 39-400 Mielec  
 NIP 867-007-14 REGON 830011797

STANOWISKO WYKONAWCY  
 mgr inż. Maciej Łukaszewski  
 39-400 Mielec, ul. 15  
 ul. 15, 39-400 Mielec  
 NIP 867-007-14 REGON 830011797

10.05.09.27 Z. B. ŁUKASZEWSKI



Dotyczy z materiału ZIUP w Mielcu  
 w sprawie: brzoł - zaprojektowania projektu  
 wykonania projektowej instalacji kanalizacyjnej  
 trasy utrudniające podziemny  
 i nie występująca linia sztolowa  
 (nie) - wykonanie zbiornika magazynowego  
 Mielec, dnia 20.08.2006, Nr 9 z 7442/2006

Załącznik Nr. 2 do decyzji z dn. 20.08.06  
 Nr. 362/06 w sprawie: AB 365/06/06  
 1. Zatwierdzenia projektu budowlanego  
 2. Udzielenia pozwolenia na budowę dla:  
 GMINA PADEW NARODOWA  
 39-400 PADEW NARODOWA 212  
**STAROSTWO POWIATOWE w Mielcu**

**STAROSTA**  
 Na podstawie art. 28 ust. 1 ustawy z dnia 17 maja 1994 r. o gospodarce nieruchomościami (Dz. U. z 2004 r. Nr 109, poz. 1048 i z dnia 15 maja 2004 r. zmieniającej ustawę o gospodarce nieruchomościami) (Dz. U. z 2004 r. Nr 109, poz. 1048) w sprawie: AB 365/06/06  
 1. Zatwierdzenia projektu budowlanego  
 2. Udzielenia pozwolenia na budowę dla:  
 GMINA PADEW NARODOWA  
 39-400 PADEW NARODOWA 212  
 Mielec, dnia 20.08.2006

- LEGENDA**
- PVC200 Proj. sieć kanalizacji sanit. PVC200
  - PVC160 Proj. przyłącz kanaliz. sanit. PVC160
  - PVC90/110 Proj. sieć kanaliz. sanit. Uloczna PE90/110
  - Yoku 4x35mm2 Proj. przyłącz En pompowni sieciowej

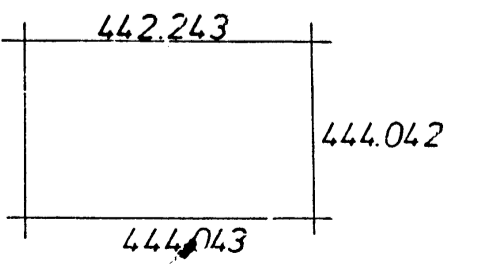
- OZNACZENIA I UWAGI:**
- 1 Na sieci PVC200 zaprojektowano studnie zbiorcze i przelotowe PVC400
  - 2 Na sieci PVC200 zaprojektowano studnie rozprężne betonowe DN1000
  - 3 Na przyłączach PVC160 zaprojektowano studnie przyłączeniowe PVC315
  - 4 Skrzyżowania proj. Ks. PVC200 z gazociągami zabezpieczyć Ro PVC-u 315, L=4m
  - 5 Skrzyżowania proj. Ks. PVC160 z gazociągami zabezpieczyć Ro PVC-u 250, L=4m
  - 6 Skrzyżowania PVC200 i PVC160 z kablami EN zabezpieczyć Ro „AROT” 100, L=3m
  - 7 Skrzyżowania PVC200 i PVC160 z kablami TT zabezpieczyć Ro „AROT” 75, L=3m

Ul. Jastrzebia 11 39-200 Debica Tel./Fax 014/67-00-020		<b>"EKO-KOMPLET"</b> Zakład Techniki Sanitarnej Grzewczej i Gazowej	
Zespół projekt.	Imię i Nazwisko	Nr uprawnień	Data
Proj.sanit.	mgr inż. S.Chodor	JAN-8346/69/87	2005-12
Proj.sanit.proj.	inż. M. Łukaszewski	JAN-7342/17/96	2005-12
Proj.sanit.spraw.	inż. Zb. Zocichowski	NBUA-7342/143/98	2005-12
Proj.elekt.	inż. P. Smetlona	PG.VI/7342/92/94	2005-12
Proj.elekt.spraw.	inż. T. Piekos	PKR/0144/PW02/04	2005-12
Objekt	Sieć kanalizacji sanitarnej z przyłączami domowymi dla osiedla Padew Narodowa		
Nazwa rysunku	Plan sytuacyjny	Skala	1:1000
Investor	Gmina Padew Narodowa 39-340 Padew Narodowa 212	Str. Nr	2.2.8

inż. MACIEJ ŁUKASZEWSKI  
 Upr. bud. do projekt. kier. robot. bud.  
 10 w sprawie instalac.  
 Specjalizacja: czyszczenie ścieków  
 i w og. w spec. Instalacji Kanalizacyjnej  
 www.eko-komplet.pl  
 IAN 2005-12-12  
 inż. Zb. Zocichowski  
 inż. P. Smetlona  
 inż. T. Piekos

154.444.041  
 1:1000

**MAPA SYTUACYJNA**  
 Założona w r. 1988 przez  
 geodetów uprawnionych  
 inż. B. Bak pozw. 3649  
 inż. M.T. Szwczyk pozw. 3681 i 3682



Gm. PADEW NARODOWA woj. tarnobrzskie  
 wieś Zarawie  
 Projekt do państwowego zasobu geodezyjno-terytoryjnego  
 w dniu 20.08.2006 r. za nr ew. 239/88 - 3048  
 w sprawie: AB 365/06/06  
 w budownictwie ogólnym - budowa i wykończenie  
 w 25, poz. 1-11  
 Powiat: Mielec  
 Główny Inżynier: Maciej Łukaszewski  
 Mapa: 1:1000, data: 20.08.2006

8-Z



# Gm. PADEW NARODOWA woj. tarnobrzskie

## MAPA DO CELÓW PROJEKTOWYCH

powstała na bazie mapy zasadniczej

arkusz - 154.444.043

skala 1:1000

poziom odniesienia Kronsztadt 60

województwo: podkarpackie

powiat: mielec

gm. Padew Narodowa

obiekt: Zachwajew, Zarównie

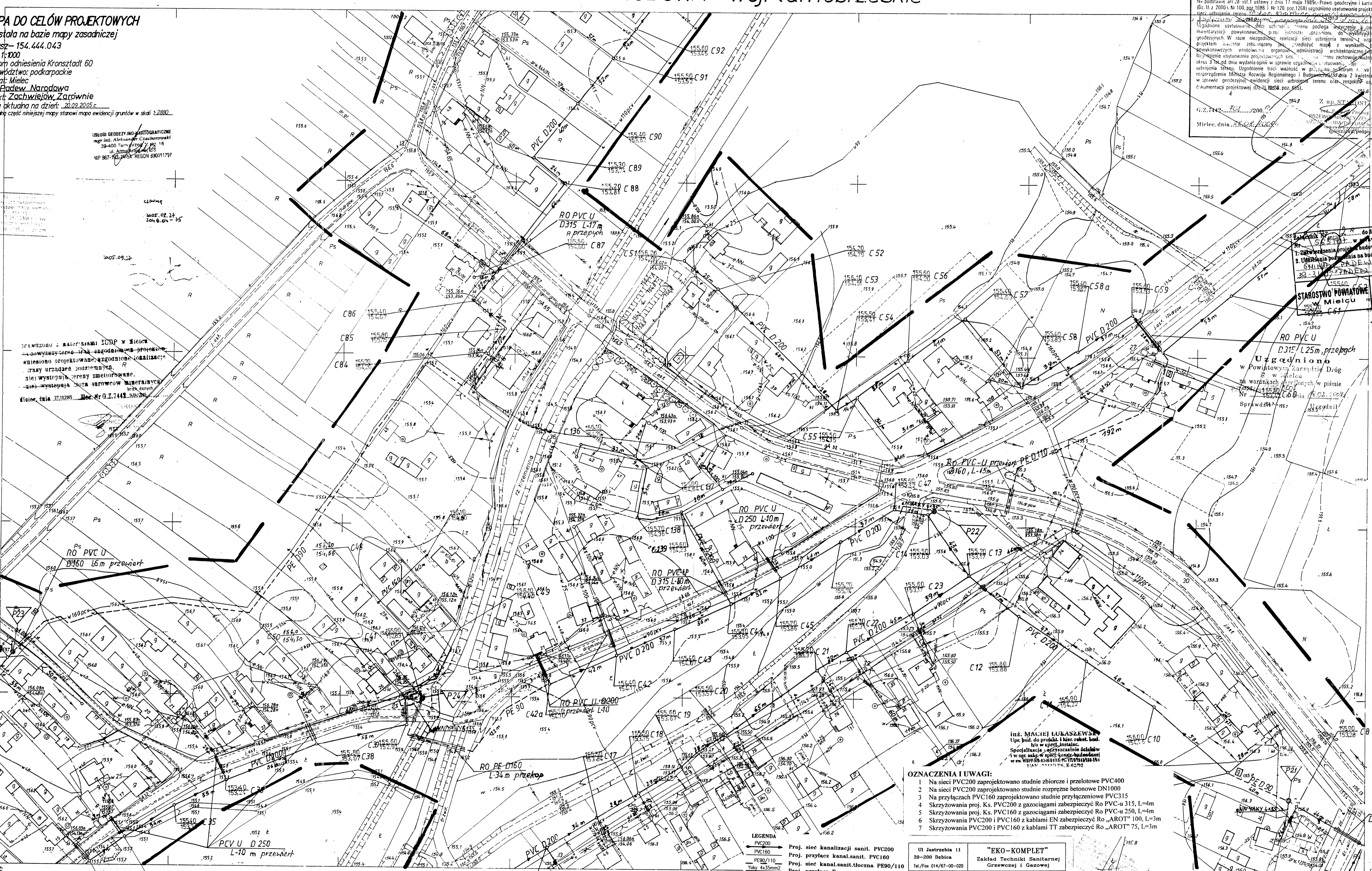
Mapa aktualna na dzień: 20.08.2005

Integracja z mapą ewidencji gruntów w skali 1:2000

USŁUGI GEODEZYJNO-KARTOGRAFICZNE  
mgr inż. Arkadiusz Czachorowski  
39-400 Tarnobrzeg  
ul. Sienkiewicza 16  
NIP 867-163-1454 REGON 830011797

**STAROSTA POWIATU MIELECKIEGO**  
Na podstawie art. 28 ust. 1 ustawy z dnia 17 maja 1989r. Prawo geodezyjne i kartograficzne (Dz. U. z 2000 r. Nr 100, poz. 1098 i Nr 120, poz. 1268) upoważniono do wydania projektowych planów urządzenia terenu (P.U.T.) w sprawie: **projektowania i budowy sieci kanalizacji sanitarnej w miejscowości Zachwajew, Zarównie, Gm. Padew Narodowa, woj. tarnobrzskie**.  
W sprawie: **projektowania i budowy sieci kanalizacji sanitarnej w miejscowości Zachwajew, Zarównie, Gm. Padew Narodowa, woj. tarnobrzskie**.  
W sprawie: **projektowania i budowy sieci kanalizacji sanitarnej w miejscowości Zachwajew, Zarównie, Gm. Padew Narodowa, woj. tarnobrzskie**.  
Mielec, dnia 20.08.2005r.

do Bicyzji dn. 20.08.2005  
Nr 155/143/2005  
Zmiana projektu budowlanego  
1. Uzasadnienie podania na budowę dla:  
GMINA: PADEW NARODOWA  
OBJEKT: ZACHWAJEW, ZARÓWNI  
Sprawdził: inż. M. Łukaszewski  
Sprawdzony: inż. M. Łukaszewski



Przewodzący materiałem z DCP w Mielcu  
zawieszony przez Zarząd Miejski w Mielcu  
wniesiono projektowane uzgodnione lokalizacje  
trasy urządzeń sanitarnych  
nie występuje sprawa zmierzająca  
do wyłączenia z ewidencji terenów  
niezastępowalnych terenów  
dla celów dnia 20.08.2005r. Dec. Nr G.Z.7442.48/05

- OZNACZENIA I UWAGI:**
- 1 Na sieci PVC200 zaprojektowano studnie zbiorcze i przelotowe PVC400
  - 2 Na sieci PVC200 zaprojektowano studnie rozprężne betonowe DN1000
  - 3 Na przyłączach PVC160 zaprojektowano studnie przyłączeniowe PVC315
  - 4 Skrzyżowania proj. Ks. PVC200 z gazociągami zabezpieczyć Ro PVC-u 315, L=4m
  - 5 Skrzyżowania proj. Ks. PVC160 z gazociągami zabezpieczyć Ro PVC-u 250, L=4m
  - 6 Skrzyżowania PVC200 i PVC160 z kablami EN zabezpieczyć Ro „AROT” 100, L=3m
  - 7 Skrzyżowania PVC200 i PVC160 z kablami TT zabezpieczyć Ro „AROT” 75, L=3m

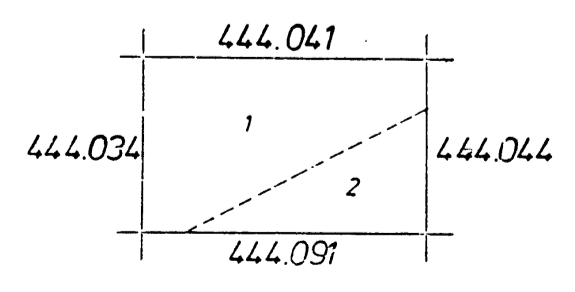
**LEGENDA**  
PVC200  
PVC160  
PE90/110  
Yok 4x35mm2

Proj. sieć kanalizacji sanit. PVC200  
Proj. przyłącz kanalisat. PVC160  
Proj. sieć kanalisat. loczna PE90/110  
Proj. przyłącz En pompowni sieciowej

Ul. Jastrzebia 11 39-200 Debieca Tel./Fax 0147/67-00-020		<b>"EKO-KOMPLET"</b> Zakład Techniki Sanitarnej Grzewczej i Gazowej	
Zespół projekt. Inż. i Nazwisko	Nr uprawnień	Data	Podpis
Proj. sanit. inż. M. Łukaszewski	JAN-8146/69/87	2005-12	[Podpis]
Proj. sanit. inż. inż. Zb. Zdzienicki	JAN-7342/736	2005-12	[Podpis]
Proj. elektrycz. inż. P. Smitana	PG/W/7342/02/04		[Podpis]
Proj. elektrycz. inż. T. Piękos	POK/0144/PW/04/2005-12		[Podpis]
Objekt	Sieć kanalizacji sanitarnej z przyłączami dla zabudowy terenów Gm. Padew Narodowa	Skala	1:1000
Nazwa rysunku	Plan sytuacyjny	Arkusze	2 z 5
Investor	Gmina Padew Narodowa 39-340 Padew Narodowa 212	Strona	4

154.444.043  
1:1000

**MAPA SYTUACYJNA**  
Założona w r. 1988 przez  
geodetów uprawnionych  
inż. B. Bak pozw. 3649  
inż. M. Łukaszewski pozw. 3681 i 3682



Gm. PADEW NARODOWA woj. tarnobrzskie

**STAROSTA POWIATU MIELECKIEGO**

Na podstawie art. 28 ust. 1 ustawy z dnia 17 maja 1989 r. Prawo geodezyjne i kartograficzne (Dz. U. z 2000 r. Nr 101, poz. 1130) oraz 1709 w sprawie ustalenia projektowanych sieci uzbrojenia terenu **Plan sanitarny ogólny - sieć kanalizacyjna** w miejscowości **Pa dew Narodowa** powiatu mieleckiego, województwa tarnobrzskiego.

Uzgodnione ustalenia Sieci Uzbrojenia Terenu podlega wytyczeniu i prowadzeniu inwestycji powoławczej oraz ich wykonywaniu do wykonania projektu geodezyjnego. W razie niezdolności realizacji uzbrojenia terenu z uzgodnionym projektem inwestycji, inwestor jest obowiązany mapę z wynikami pomiarów powoławczych wykonać w celu wytyczenia i prowadzenia inwestycji powoławczej. Inwestorowi w wykonaniu projektu uzbrojenia terenu zachowuje ważność przedkres 3 m od 4 m wyznaczonej linii w sprawie uzgodnienia projektowanych sieci uzbrojenia terenu. Inwestor może tracić ważność w przypadku, o którym mowa w § 19 rozporządzenia Ministra Regionalnego i Budownictwa z dnia 2 kwietnia 2001 r. w sprawie geodezyjnej ewidencji obszarów uzbrojenia terenu oraz sposobu uzgadniania dokumentacji projektowej (Dz. U. Nr 28, poz. 455).

Z up. STAROSTY  
inż. Roman...  
PRZEWODNICZA SPÓŁNIE  
UZGADNIANIEM I KONTROLĄ  
PROJEKTOWANIE  
Mielec, dnia 28.08.2006r.

**MAPA DO CELÓW PROJEKTOWYCH**  
powstała na bazie mapy zasadniczej  
arkusz - 154.442.243  
skala 1:1000  
poziom odniesienia Kransztadt 60  
województwo: podkarpackie  
powiat: Mielec  
gm. Pa dew Narodowa  
obiekt: Zarówno  
Mapa aktualna na dzień: 28.08.2006r.  
Wzajemną część niniejszej mapy stanowi mapę ewidencji gruntów w skali 1:2000.

Załącznik Nr 2 do decyzji z dn. 20.08.07  
Nr 2551/432/07  
1. Zatwierdzenia projektu budowlanego.  
2. Udzielenia pozwolenia na budowę dla:  
GMINA PADEW NARODOWA  
30-340 PADEW NARODOWA 212

**STAROSTWO POWIATOWE**  
w Mielcu

URZĄD GEODEZYJNO-KARTOGRAFICZNY  
ul. Cicha 10, Tarnobrzeg  
39-400 Tarnobrzeg  
ul. Piłsudskiego 10  
HP 807-10.21.54 REGON 830011797

Sprawdzono z uwzględnieniem ZIHM w Mielcu  
- nie wykazano brak uwagdotychczas projektów  
- waleczone projekty i uwagdotychczas lokalizacji  
i trasy urządzeń geodezyjnych  
(nie) występują trasy ustalowane  
(nie) występują stopy ustalowane  
Broski danych  
Mielec dnia 26.10.2005 r. Nr. 6 z 1412 14.04/2005

- LEGENDA**
- PVC200 Proj. sieć kanalizacji sanit. PVC200
  - PVC160 Proj. przyłącz kanalsanit. PVC160
  - PE90/110 Proj. sieć kanalsanit. tłoczna PE90/110
  - Toku 4x35mm<sup>2</sup> Proj. przyłącz En pompowni sieciowej

- OZNACZENIA I UWAGI:**
- 1 Na sieci PVC200 zaprojektowano studnie zbiorcze i przelotowe PVC400
  - 2 Na sieci PVC200 zaprojektowano studnie rozprężne betonowe DN1000
  - 3 Na przyłączach PVC160 zaprojektowano studnie przyłączeniowe PVC315
  - 4 Skrzyżowania proj. Ks. PVC200 z gazociągami zabezpieczyć Ro PVC-u 315, L=4m
  - 5 Skrzyżowania proj. Ks. PVC160 z gazociągami zabezpieczyć Ro PVC-u 250, L=4m
  - 6 Skrzyżowania PVC200 i PVC160 z kablami EN zabezpieczyć Ro „AROT” 100, L=3m
  - 7 Skrzyżowania PVC200 i PVC160 z kablami TT zabezpieczyć Ro „AROT” 75, L=3m

Ul Jastrzebia 11 39-200 Debica Tel./Fax 014/67-00-020		<b>"EKO-KOMPLET"</b> Zakład Techniki Sanitarnej Grzewczej i Gazowej	
Zespół projekt	Imię i Nazwisko	Nr uprawnień	Data
Proj.sanit.	mgr inż. St.Chodor	IAN-8346/69/87	2005-12
Proj.sanit.prow.	inż. M. Lukaszewski	IAN-7342/1/96	2005-12
Proj.sanit.spraw.	inż. Zb. Zocwilchowski	IBUA-7342/143/98	2005-12
Proj.elekt.spraw.	inż. P. Śmietana	PCW/I/7342/92/94	2005-12
Proj.elekt.spraw.	mgr inż. T. Piękos	POK/0144/PWOE/04	2005-12
Obiekt	Sieć kanalizacji sanitarnej z przyłączami domowymi dla sołectw gminy Pa dew Narodowa		Skala 1:1000
Nazwa rysunku	Plan sytuacyjny		Wzr. Nr 2.29
Inwestor	Gmina Pa dew Narodowa 39-340 Pa dew Narodowa 212		Wzr. Nr 4

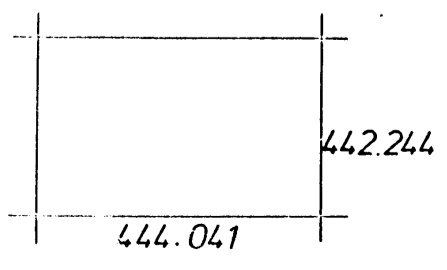
inż. MACIEJ LUKASZEWSKI  
Upr. bud. do projekt. i wyk. robót bud.  
lub w spec. instalac.  
Specjalizacja: Instalacje sanit. i  
w ogr. zakł. w spec. instalac.  
adres: Mielec, ul. Piłsudskiego 10  
tel. 14 67 00 02 00

Przebieg linii geodezyjno-kartograficznej  
z dnia 28.11.25 za nr ew. 239/88-3048  
Cudowna wiadomość, że w dniu 28.11.1958 r.  
o podstawie służby geodezyjnej i kartograficznej Dz. U.  
nr 25, poz. 153).

**URZĄD WOJEWÓDZKI**  
Województwo Podkarpackie  
Gdańskie - Tarnobrzeg  
Mapa aktualna na dzień: listopad 1988

154.442.243  
1:1000

**MAPA SYTUACYJNA**  
Założona w r. 1988 przez  
geodetów uprawnionych  
inż. B. Bak pozw. 3649  
inż. M. i T. Szewczyk pozw. 3681 i 3682



Gm. PADEW NARODOWA woj. tarnobrzskie  
wieś Zarówno

9-2

# Gm. PADEW NARODOWA woj. tarnobrzskie

## MAPA DO CELÓW PROJEKTOWYCH

powstata na podstawie mapy zasadniczej  
arkusz - 154.442.244  
skala 1:1000  
poziom odniesienia Kronestadt 90  
województwo: podkarpackie  
powiat: mielec  
gm. Padew Narodowa  
obiekt: Zachwiejów, Zarownie  
Mapa aktualna na dzień: 20.09.2005  
Integralna część niniejszej mapy stanowi mapa wizerunkowa w skali 1:2880

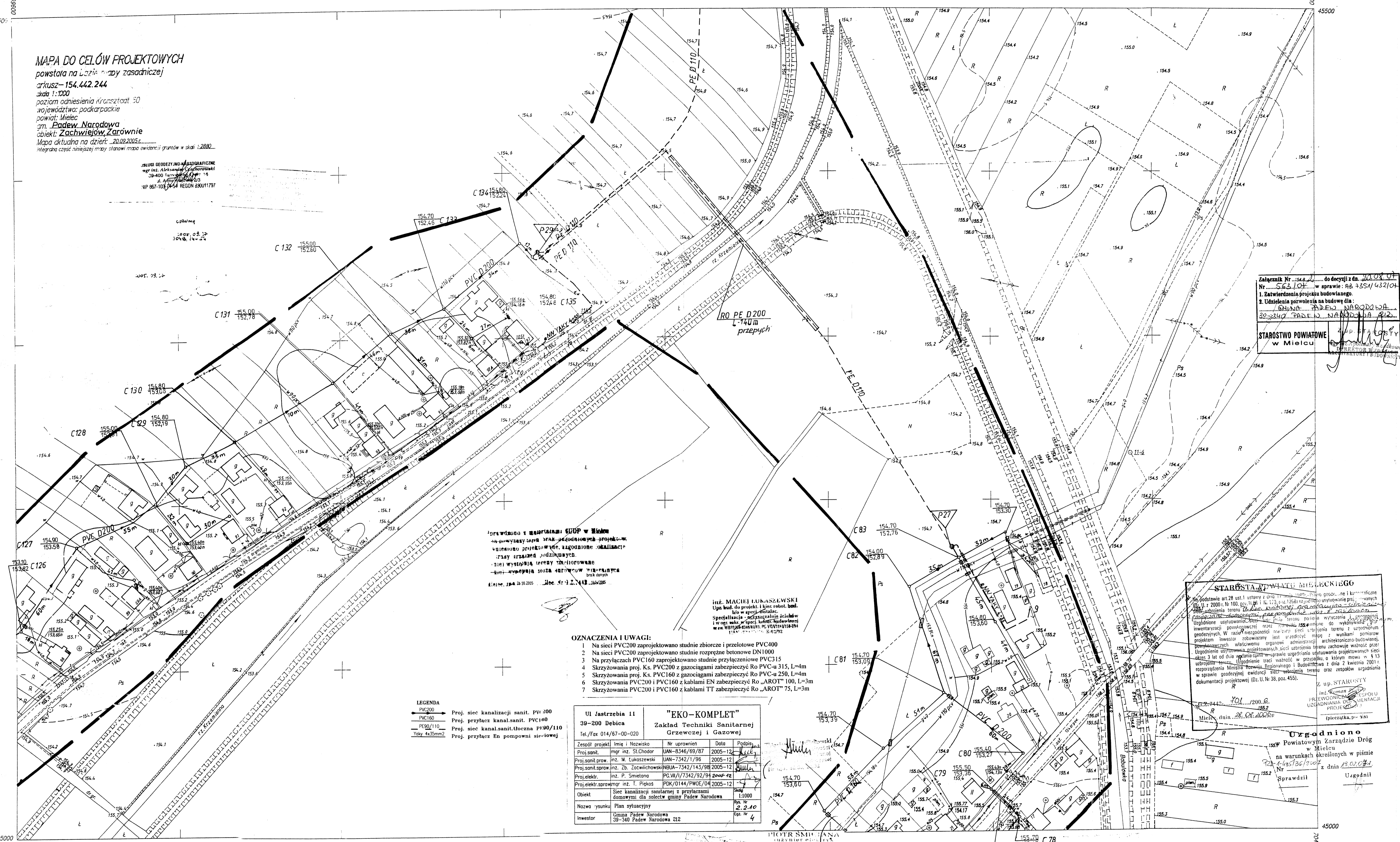
BIURO GEODEZYJNO-KARTOGRAFICZNE  
mgr inż. Aleksander Kozłowski  
39-400 Tarnobrzeg, ul. 19  
J. Armii Krajowej 23  
HP 867-103, PKSA REGION 63011737

CIĄGŁY  
109,8, 14-25

105, 99, 22

Załącznik Nr 1 do decyzji z dn. 20.09.05  
Nr 363/05 w sprawie: zgłoszenia projektu budowlanego.  
1. Zatwierdzenia projektu budowlanego.  
2. Udzielenia pozwolenia na budowę dla:  
S.M. J. Zachwiejów, Zarownie, 32-340, PADEW NARODOWA, 14-25

STAROSTWO POWIATOWE  
w Mielcu



Przedmiotem niniejszego projektu jest wykonanie sieci kanalizacji sanitarnej z przyłączami do istniejącego systemu w miejscowości Padew Narodowa, Zarownie. Projekt obejmuje wykonanie sieci kanalizacji sanitarnej z przyłączami do istniejącego systemu w miejscowości Padew Narodowa, Zarownie.

inż. MACIEJ LUKASZEWSKI  
Upz. bud. do projekt. i kier. robot. bud.  
ul. w sprawie: inżynier  
Specjalizacja: inżynieria sanitarna  
i w ogz. nakr. w spec. kadr. budowlanej  
ul. w ogz. nakr. w spec. kadr. budowlanej

- OZNACZENIA I UWAGI:**
- 1 Na sieci PVC200 zaprojektowano studnie zbiorcze i przelotowe PVC400
  - 2 Na sieci PVC200 zaprojektowano studnie rozprężne betonowe DN1000
  - 3 Na przyłączach PVC160 zaprojektowano studnie przyłączeniowe PVC315
  - 4 Skrzyżowania proj. Ks. PVC200 z gazociągami zabezpieczyć Ro PVC-u 315, L=4m
  - 5 Skrzyżowania proj. Ks. PVC160 z gazociągami zabezpieczyć Ro PVC-u 250, L=4m
  - 6 Skrzyżowania PVC200 i PVC160 z kablami EN zabezpieczyć Ro „AROT” 100, L=3m
  - 7 Skrzyżowania PVC200 i PVC160 z kablami TT zabezpieczyć Ro „AROT” 75, L=3m

**LEGENDA**

← PVC200	Proj. sieć kanalizacji sanit. PVC200
← PVC160	Proj. przyłącz kan. sanit. PVC160
← PE90/110	Proj. sieć kan. sanit. tłoczna PE90/110
→ Kory. 4x33mm	Proj. przyłącz En pompowni sieciowej

Ul. Jastrzebia 11 39-200 Debica Tel./Fax 014/67-00-020		<b>"EKO-KOMPLET"</b> Zakład Techniki Sanitarnej Grzewczej i Gazowej	
Zespół projekt.	Imię i Nazwisko	Nr uprawnień	Data
Proj. sanit.	mgr inż. S. Chodor	UAN-8346/69/87	2005-12
Proj. sanit. prow.	inż. M. Łukaszewski	UAN-7342/1/96	2005-12
Proj. sanit. spraw.	inż. Zb. Zachwiejowski	NEUA-7342/143/98	2005-12
Proj. elektr.	inż. P. Smielona	PGVII/17342/92/94	2005-12
Proj. elektr. sprawow.	inż. T. Piekosz	PKV/0144/PKOE/04	2005-12
Objekt	Sieć kanalizacji sanitarnej z przyłączami domowymi dla sołectw gminy Padew Narodowa	Skala	1:1000
Nazwa rysunku	Plan sytuacyjny	Prz. Nr	2.10
Investor	Gmina Padew Narodowa 212	Str. Nr	4

**STAROSTA POWIATU MIELECKIEGO**  
Na podstawie art. 28 ust. 1 ustawy z dnia 17 maja 1994 r. o gospodarce nieruchomościami (Dz. U. z 2000 r. Nr 160, poz. 1191) i w sprawie: zgłoszenia projektu budowlanego, niniejszym postanawiam:  
1. Zatwierdzić projekt budowlany.  
2. Udzielić pozwolenia na budowę dla:  
S.M. J. Zachwiejów, Zarownie, 32-340, PADEW NARODOWA, 14-25.  
Miejsce, dnia 20.09.2005

**Uzgodniono**  
na warunkach określonych w piśmie  
Nr 20.09.2005 z dnia 20.09.2005  
Sprawdził: [Podpis]  
Uzgodnił: [Podpis]

154.442.244  
1:1000

MAPA SYTUACYJNO-WYSOKOŚCIOWA  
Założona w roku 1988 przez  
geodetów uprawnionych  
inż. B. Bak pozw. nr 3649  
inż. M. i T. Szewczyk pozw. 3681 i 3682

Nakładki Tematyczne

442.243	442.253
444.042	

10-2  
RO PVC-U  
D315  
L=14 m  
przepych  
239/88-3048  
33.11.25  
Tłp 25.11.88



Gm. PADEW NARODOWA woj. tarnobrzesckie

MAPA DO CET WY PROJEKTOWYCH powstała na bazie mapy zasadniczej o numerze 154.442.244  
 Data: 2005r.  
 Wzrost: 2005r.  
 Padew Narodowa  
 Zachwiewów, Zarównie  
 20.02.2005r.

INFORMACJE O WYKONAWCY  
 mgr inż. Piotr Smiłek  
 ul. B. Bąk 364/9  
 26-100 Tarnobrzeg

Załącznik Nr. 1 do decyzji z dn. 20.02.05  
 Nr. 20.02.05.101 w sprawie: 1. Zabudowa 2. Udział w budowie dla:  
 Gmina Padew Narodowa  
 20.02.2005r. STAROSTWO POWIATOWE w Mielcu

STAROSTA POWIATU MIELECKIEGO  
 Na podstawie art. 26 ust. 1 ustawy z dnia 17 maja 1994 r. o wyłączeniu nieruchomości z zakazu budowy w miejscach, w których zakaz budowy jest ustanowiony, w sprawie: 1. Zabudowa 2. Udział w budowie dla:  
 Gmina Padew Narodowa  
 20.02.2005r.

Uzgodniono w Powiatowym Zarządzie Dróg w Mielcu na warunkach określonych w piśmie Nr. 1495/3002 z dnia 14.02.2005r.  
 Sprawdził: [Signature] Uzgodnił: [Signature]

LEGENDA  
 PVC200 Proj. sieć kanalizacji sanit. PVC200  
 PVC160 Proj. przyłącz kanalsanit. PVC160  
 PE90/110 Proj. sieć kanalsanit.łoczna PE90/110  
 Yaky 4x35mm<sup>2</sup> Proj. przyłącz En pompowni sieciowej

OZNACZENIA I UWAGI:  
 1. Na sieci PVC200 zaprojektowano studnie zbiorcze i przyłącza PVC100  
 2. Na sieci PVC200 zaprojektowano studnie rozprężne betonowe Ø1000  
 3. Na przyłączach PVC160 zaprojektowano studnie połączeniowe PVC115  
 4. Skrzyżowania proj. Ks. PVC200 z gazociągami zabezpieczyć Ro PVCn 150 L 4m  
 5. Skrzyżowania proj. Ks. PVC160 z gazociągami zabezpieczyć Ro PVCn 250 L 4m  
 6. Skrzyżowania PVC200 i PVC160 z kablami EN zabezpieczyć Ro AluO1 100 L 3m  
 7. Skrzyżowania PVC200 i PVC160 z kablami EN zabezpieczyć Ro AluO1 75 L 3m

Ul Jastrzebia 11 39-200 Debia		"EKO-KOMPLET" Zakład Techniki Sanitarnej Grzewczej i Gazowej		inż. MACIEJ ŁUKASZEWSKI inż. B. Bąk	
Tel./Fax 014/67-00-020		inż. B. Bąk		inż. B. Bąk	
Zespół projekt.	inż. S. Chodor	Nr. uprawnień	IAN-8346/69/87	Data	2005-12
Proj. sanit. prow.	inż. M. Łukaszeński	IAN-7342/1/96	2005-12		
Proj. sanit. spraw.	inż. Zb. Zocwlichowski	NBA-A-7342/143/98	2005-12		
Proj. elektr.	inż. P. Śmiełona	PGM/7/7342/92/94	2005-12		
Proj. elektr. spraw.	mgr inż. T. Piękos	PDK/0144/PWOE/04	2005-12		
Obiekt	Sieć kanalizacji sanitarnej z przyłączami domowymi dla sołectw griny Padew Narodowa				
Nazwa rysunku	Plan sytuacyjny				
Investor	Gmina Padew Narodowa 39-340 Padew Narodowa 212				
				Skala	1:1000
				Wzrost	2.2.12
				Str. Nr	4

Nakładki Tematyczne

442.243	442.242	442.253
444.042		

154.442.244  
 1:1000

MAPA SYTUACYJNO-WYSOKOŚCIOWA  
 Złożona w roku 1988 przez  
 geodetów uprawnionych  
 inż. B. Bąk pozw. nr 364/9  
 inż. M i T. Szewczyk pozw. 3681 i 3682

Gm. PADEW NARODOWA woj. tarnobrzesckie  
 w Zachwiewów 2,  
 Zarównie 1.

239/88-3148

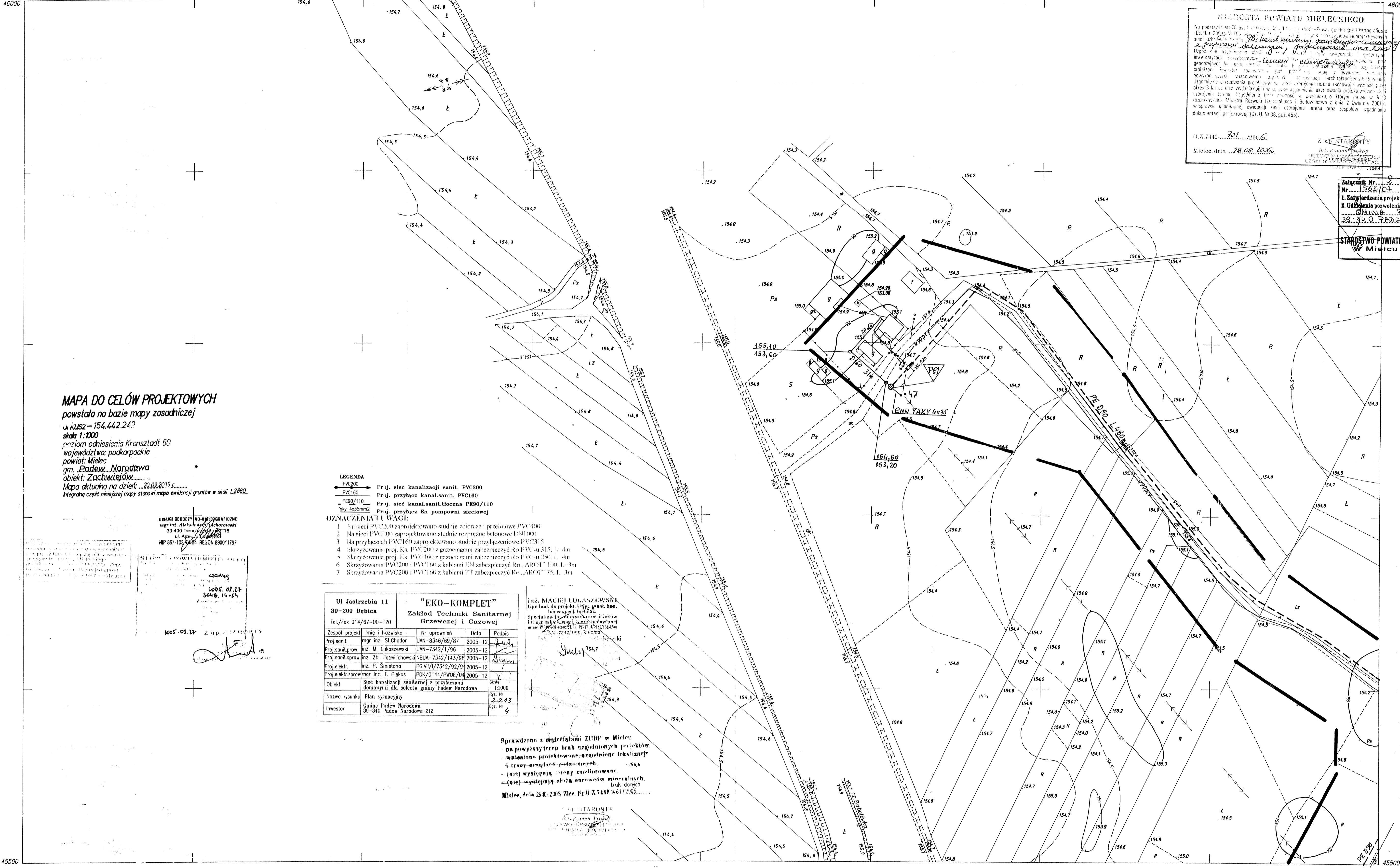
17.06.11.EP

12-7+

Gm.PADEW NARODOWA woj.tarnobrzesckie

46000

46000



**STAROSTA POWIATU MIELECKIEGO**

Na podstawie art. 21 i art. 22 ustawy z dnia 12 kwietnia 2002 r. o ustaleniu sposobów i trybu egzekucji decyzji administracyjnych (Dz. U. z 2002 r. Nr 47, poz. 4231) oraz art. 207 i art. 208 ustawy z dnia 14 czerwca 1965 r. o odpowiedzialności urzędników publicznych (Dz. U. z 1965 r. Nr 27, poz. 514) w sprawie: **zaprojektowania i budowy kanalizacji sanitarnej z przyłączami do ulicy Padew Narodowa w miejscowości Padew Narodowa gminy Padew Narodowa powiatu Mieleckiego**.

Uzasadnienie: W sprawie: **zaprojektowania i budowy kanalizacji sanitarnej z przyłączami do ulicy Padew Narodowa w miejscowości Padew Narodowa gminy Padew Narodowa powiatu Mieleckiego**.

Uzasadnienie: W sprawie: **zaprojektowania i budowy kanalizacji sanitarnej z przyłączami do ulicy Padew Narodowa w miejscowości Padew Narodowa gminy Padew Narodowa powiatu Mieleckiego**.

Uzasadnienie: W sprawie: **zaprojektowania i budowy kanalizacji sanitarnej z przyłączami do ulicy Padew Narodowa w miejscowości Padew Narodowa gminy Padew Narodowa powiatu Mieleckiego**.

Uzasadnienie: W sprawie: **zaprojektowania i budowy kanalizacji sanitarnej z przyłączami do ulicy Padew Narodowa w miejscowości Padew Narodowa gminy Padew Narodowa powiatu Mieleckiego**.

Uzasadnienie: W sprawie: **zaprojektowania i budowy kanalizacji sanitarnej z przyłączami do ulicy Padew Narodowa w miejscowości Padew Narodowa gminy Padew Narodowa powiatu Mieleckiego**.

Uzasadnienie: W sprawie: **zaprojektowania i budowy kanalizacji sanitarnej z przyłączami do ulicy Padew Narodowa w miejscowości Padew Narodowa gminy Padew Narodowa powiatu Mieleckiego**.

Mielec, dnia 28.08.2005

*[Signature]*

Załącznik Nr 2 do decyzji z dn. 20.08.05  
Nr 1562/O-52 w sprawie: **zaprojektowania i budowy kanalizacji sanitarnej z przyłączami do ulicy Padew Narodowa w miejscowości Padew Narodowa gminy Padew Narodowa powiatu Mieleckiego**.

**1. Zatwierdzenia projektu budowlanego.**  
**2. Uzasadnienia pozwolenia na budowę dla:**  
a) **kanalizacji sanitarnej z przyłączami do ulicy Padew Narodowa w miejscowości Padew Narodowa gminy Padew Narodowa powiatu Mieleckiego**.

**STAROSTWO POWIATOWE**  
**Mielec**

**MAPA DO CELÓW PROJEKTOWYCH**  
powstała na bazie mapy zasadniczej  
o kusz-154.442.242  
skala 1:1000  
poziom odniesienia Kransztadt 60  
województwo: podkarpackie  
powiat: Mielec  
gm. Padew Narodowa  
obiekt: Zachwiejów  
Mapa aktualna na dzień: 20.08.2005  
Integralną częścią niniejszej mapy stanowi mapa ewidencji gruntów w skali 1:2880.

- LEGENDA**
- PVC200 Proj. sieć kanalizacji sanit. PVC200
  - PVC160 Proj. przyłącz kan. sanit. PVC160
  - PE90/110 Proj. sieć kan. sanit. tłoczna PE90/110
  - 4x35mm2 Proj. przyłącz En pompowni sieciowej

- OZNACZENIA I UWAGI:**
- 1 Na sieci PVC200 zaprojektowano studnie zbiorcze i przelotowe PVC400
  - 2 Na sieci PVC200 zaprojektowano studnie rozprężne betonowe DN1100
  - 3 Na przyłączach PVC160 zaprojektowano studnie przyłączeniowe PVC315
  - 4 Skrzyżowania proj. Ks. PVC200 z gazociągami zabezpieczyć Ro PVC-u 315, l. 4m
  - 5 Skrzyżowania proj. Ks. PVC160 z gazociągami zabezpieczyć Ro PVC-u 250, l. 4m
  - 6 Skrzyżowania PVC200 z PVC160 z kablami BN zabezpieczyć Ro „AROT” 100, l. 3m
  - 7 Skrzyżowania PVC200 z PVC160 z kablami TT zabezpieczyć Ro „AROT” 75, l. 3m

Zespół projekt	Imię i I. nazwisko	Nr uprawnień	Data	Podpis
Proj. sanit.	mgr inż. SiChodor	JAN-8346/69/87	2005-12	<i>[Signature]</i>
Proj. sanit. prow.	inż. M. Lukaszewski	JAN-7342/1/96	2005-12	<i>[Signature]</i>
Proj. sanit. spr.	inż. Zb. Zaczalichowski	NBUA-7342/143/98	2005-12	<i>[Signature]</i>
Proj. elektr.	inż. P. Śmiełano	PG.VII/V/7342/92/9	2005-12	<i>[Signature]</i>
Proj. elektr. spr.	mgr inż. T. Piękos	PGK/O144/PWOE/04	2005-12	<i>[Signature]</i>
Objekt	Sieć kanalizacji sanitarnej z przyłączami domowymi dla osiedla gminy Padew Narodowa			
Nazwa rysunku	Plan sytuacyjny			
Objekt	Gmina Padew Narodowa			
Investor	39-340 Padew Narodowa 212			

inż. MACIEJ LUKASZEWSKI  
Upr. bud. do projekt. 1999, phot. bud.  
Inżynier architekt  
Specjalizacja: architektura i inżynieria  
11 w. ul. Sikorskiego, 34-110 Padew Narodowa  
tel. 7342/1091, 7342/1094  
fax 7342/1091, 7342/1092  
E-mail: lukaszewski@wp.pl

Sprawdzono z materiałami ZUDP w Mielcu  
na powyższym terenie brak zgodności projektów  
z materiałami projektowymi - zgodność lokalizacji  
i trasy urządzeń podziemnych - 154.4  
(nie występują tereny zamulowane - 154.4  
(nie występują stoki surowców mineralnych  
brak docich

Mielec, dnia 28.10.2005 Zlec. Nr 01.7.7444.1461/2005

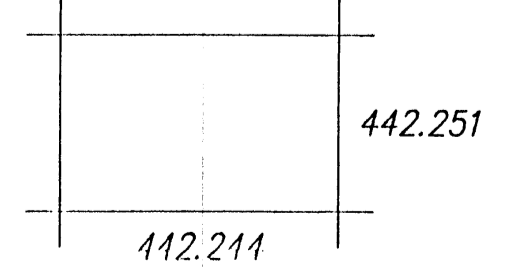
UŁOMKI REZERWUJĄCY  
mgr inż. Aleksandra Szlachetkiewicz  
39-400 Tarnobrzeg 78-16  
ul. Armii Krajowej 105  
NIP 867-103-554 REGON 80011797

1005-03-23  
1005.03.23  
1005.03.23  
1005.03.23

154.442.242  
1:1000

**MAPA SYTUACYJNO-WYSOKOŚCIOWA**  
Założona w roku 1996 przez  
geodetę mgr inż. Irenę Greń  
upr. 5132

Nakładki Tematyczne	



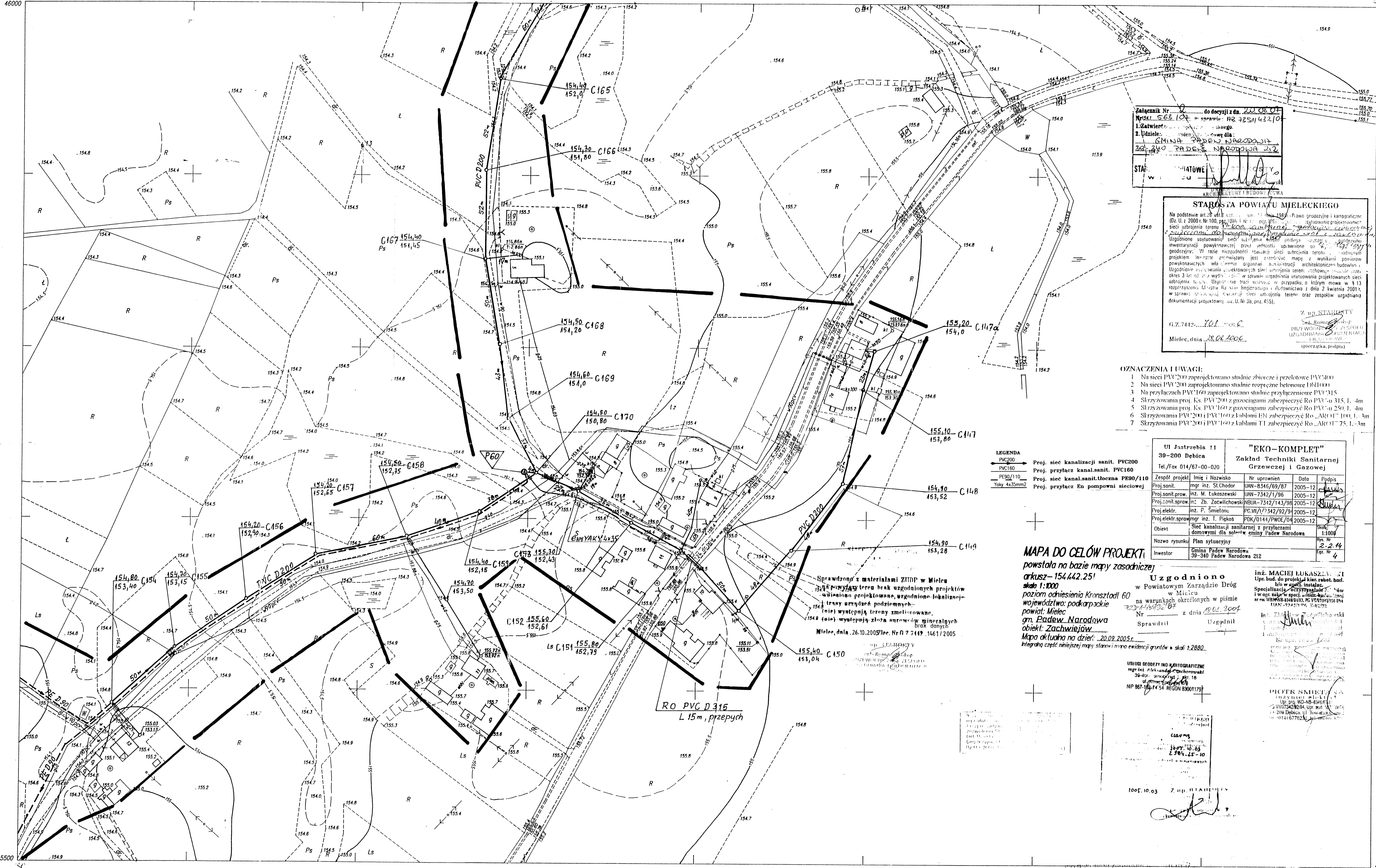
Gm. PADEW NARODOWA woj. tarnobrzesckie  
w. Zachwiejów

3048-3/96  
27.05.96  
74.02.00.06

13-Z4

45500

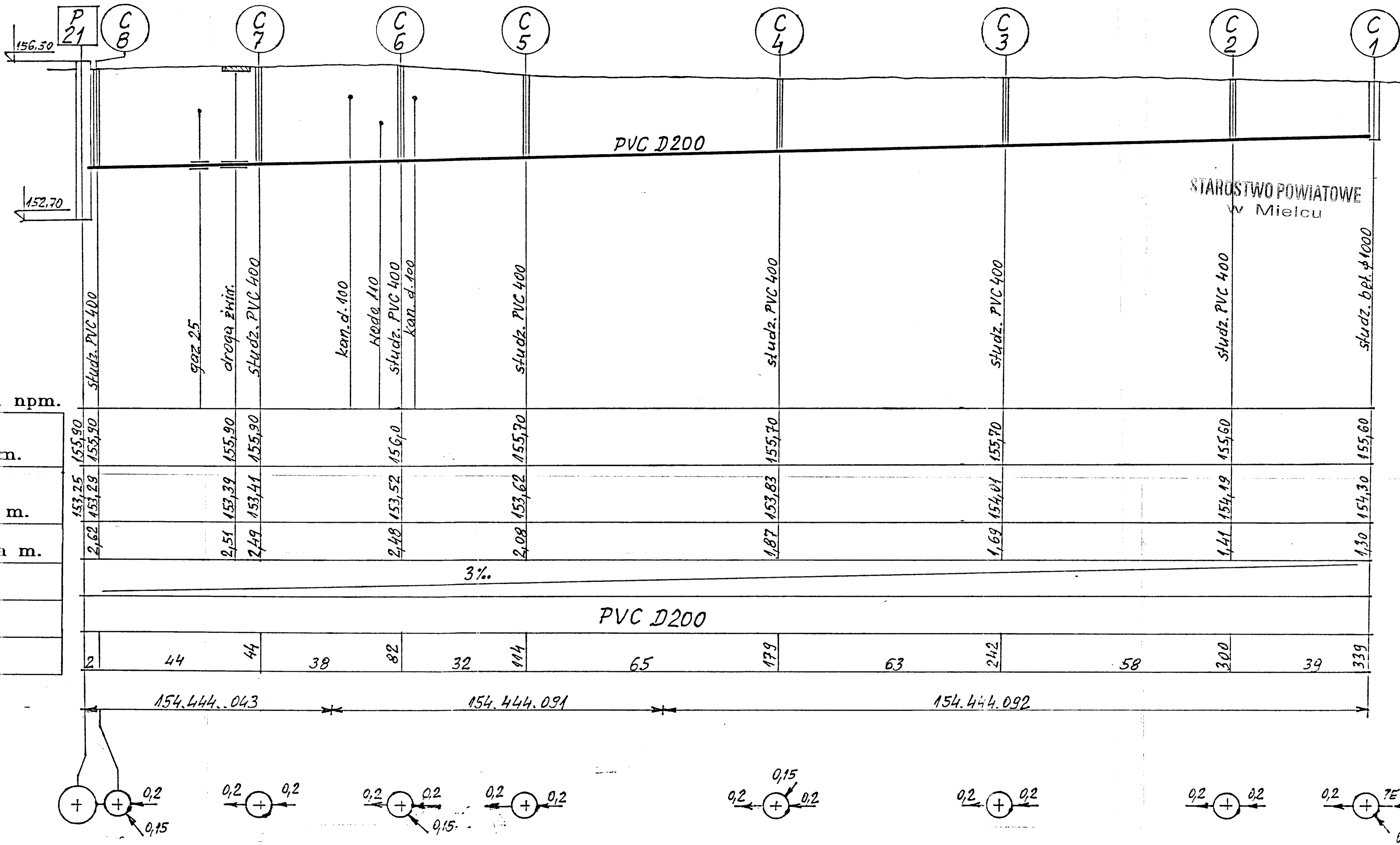
Gm. PADEW NARODOWA woj. tarnobrzesk



Załącznik Nr. 1 do decyzji z dn. 20.08.2005 r.  
 Nr 1561/568/05 w sprawie: 152.325/142.10  
 1. Zatwierdził: .....  
 2. Udział: .....  
 GMINA PADEW NARODOWA  
 ul. Zamkowa 21/2  
 34-400 PADEW NARODOWA  
 STAROSTA POWIATU MIELECKIEGO  
 Na podstawie art. 28 § 1 pkt 1, 2, 3, 4, 5, 6, 7, 8, 9, 10, 11, 12, 13, 14, 15, 16, 17, 18, 19, 20, 21, 22, 23, 24, 25, 26, 27, 28, 29, 30, 31, 32, 33, 34, 35, 36, 37, 38, 39, 40, 41, 42, 43, 44, 45, 46, 47, 48, 49, 50, 51, 52, 53, 54, 55, 56, 57, 58, 59, 60, 61, 62, 63, 64, 65, 66, 67, 68, 69, 70, 71, 72, 73, 74, 75, 76, 77, 78, 79, 80, 81, 82, 83, 84, 85, 86, 87, 88, 89, 90, 91, 92, 93, 94, 95, 96, 97, 98, 99, 100, 101, 102, 103, 104, 105, 106, 107, 108, 109, 110, 111, 112, 113, 114, 115, 116, 117, 118, 119, 120, 121, 122, 123, 124, 125, 126, 127, 128, 129, 130, 131, 132, 133, 134, 135, 136, 137, 138, 139, 140, 141, 142, 143, 144, 145, 146, 147, 148, 149, 150, 151, 152, 153, 154, 155, 156, 157, 158, 159, 160, 161, 162, 163, 164, 165, 166, 167, 168, 169, 170, 171, 172, 173, 174, 175, 176, 177, 178, 179, 180, 181, 182, 183, 184, 185, 186, 187, 188, 189, 190, 191, 192, 193, 194, 195, 196, 197, 198, 199, 200, 201, 202, 203, 204, 205, 206, 207, 208, 209, 210, 211, 212, 213, 214, 215, 216, 217, 218, 219, 220, 221, 222, 223, 224, 225, 226, 227, 228, 229, 230, 231, 232, 233, 234, 235, 236, 237, 238, 239, 240, 241, 242, 243, 244, 245, 246, 247, 248, 249, 250, 251, 252, 253, 254, 255, 256, 257, 258, 259, 260, 261, 262, 263, 264, 265, 266, 267, 268, 269, 270, 271, 272, 273, 274, 275, 276, 277, 278, 279, 280, 281, 282, 283, 284, 285, 286, 287, 288, 289, 290, 291, 292, 293, 294, 295, 296, 297, 298, 299, 300, 301, 302, 303, 304, 305, 306, 307, 308, 309, 310, 311, 312, 313, 314, 315, 316, 317, 318, 319, 320, 321, 322, 323, 324, 325, 326, 327, 328, 329, 330, 331, 332, 333, 334, 335, 336, 337, 338, 339, 340, 341, 342, 343, 344, 345, 346, 347, 348, 349, 350, 351, 352, 353, 354, 355, 356, 357, 358, 359, 360, 361, 362, 363, 364, 365, 366, 367, 368, 369, 370, 371, 372, 373, 374, 375, 376, 377, 378, 379, 380, 381, 382, 383, 384, 385, 386, 387, 388, 389, 390, 391, 392, 393, 394, 395, 396, 397, 398, 399, 400, 401, 402, 403, 404, 405, 406, 407, 408, 409, 410, 411, 412, 413, 414, 415, 416, 417, 418, 419, 420, 421, 422, 423, 424, 425, 426, 427, 428, 429, 430, 431, 432, 433, 434, 435, 436, 437, 438, 439, 440, 441, 442, 443, 444, 445, 446, 447, 448, 449, 450, 451, 452, 453, 454, 455, 456, 457, 458, 459, 460, 461, 462, 463, 464, 465, 466, 467, 468, 469, 470, 471, 472, 473, 474, 475, 476, 477, 478, 479, 480, 481, 482, 483, 484, 485, 486, 487, 488, 489, 490, 491, 492, 493, 494, 495, 496, 497, 498, 499, 500, 501, 502, 503, 504, 505, 506, 507, 508, 509, 510, 511, 512, 513, 514, 515, 516, 517, 518, 519, 520, 521, 522, 523, 524, 525, 526, 527, 528, 529, 530, 531, 532, 533, 534, 535, 536, 537, 538, 539, 540, 541, 542, 543, 544, 545, 546, 547, 548, 549, 550, 551, 552, 553, 554, 555, 556, 557, 558, 559, 560, 561, 562, 563, 564, 565, 566, 567, 568, 569, 570, 571, 572, 573, 574, 575, 576, 577, 578, 579, 580, 581, 582, 583, 584, 585, 586, 587, 588, 589, 590, 591, 592, 593, 594, 595, 596, 597, 598, 599, 600, 601, 602, 603, 604, 605, 606, 607, 608, 609, 610, 611, 612, 613, 614, 615, 616, 617, 618, 619, 620, 621, 622, 623, 624, 625, 626, 627, 628, 629, 630, 631, 632, 633, 634, 635, 636, 637, 638, 639, 640, 641, 642, 643, 644, 645, 646, 647, 648, 649, 650, 651, 652, 653, 654, 655, 656, 657, 658, 659, 660, 661, 662, 663, 664, 665, 666, 667, 668, 669, 670, 671, 672, 673, 674, 675, 676, 677, 678, 679, 680, 681, 682, 683, 684, 685, 686, 687, 688, 689, 690, 691, 692, 693, 694, 695, 696, 697, 698, 699, 700, 701, 702, 703, 704, 705, 706, 707, 708, 709, 710, 711, 712, 713, 714, 715, 716, 717, 718, 719, 720, 721, 722, 723, 724, 725, 726, 727, 728, 729, 730, 731, 732, 733, 734, 735, 736, 737, 738, 739, 740, 741, 742, 743, 744, 745, 746, 747, 748, 749, 750, 751, 752, 753, 754, 755, 756, 757, 758, 759, 760, 761, 762, 763, 764, 765, 766, 767, 768, 769, 770, 771, 772, 773, 774, 775, 776, 777, 778, 779, 780, 781, 782, 783, 784, 785, 786, 787, 788, 789, 790, 791, 792, 793, 794, 795, 796, 797, 798, 799, 800, 801, 802, 803, 804, 805, 806, 807, 808, 809, 810, 811, 812, 813, 814, 815, 816, 817, 818, 819, 820, 821, 822, 823, 824, 825, 826, 827, 828, 829, 830, 831, 832, 833, 834, 835, 836, 837, 838, 839, 840, 841, 842, 843, 844, 845, 846, 847, 848, 849, 850, 851, 852, 853, 854, 855, 856, 857, 858, 859, 860, 861, 862, 863, 864, 865, 866, 867, 868, 869, 870, 871, 872, 873, 874, 875, 876, 877, 878, 879, 880, 881, 882, 883, 884, 885, 886, 887, 888, 889, 890, 891, 892, 893, 894, 895, 896, 897, 898, 899, 900, 901, 902, 903, 904, 905, 906, 907, 908, 909, 910, 911, 912, 913, 914, 915, 916, 917, 918, 919, 920, 921, 922, 923, 924, 925, 926, 927, 928, 929, 930, 931, 932, 933, 934, 935, 936, 937, 938, 939, 940, 941, 942, 943, 944, 945, 946, 947, 948, 949, 950, 951, 952, 953, 954, 955, 956, 957, 958, 959, 960, 961, 962, 963, 964, 965, 966, 967, 968, 969, 970, 971, 972, 973, 974, 975, 976, 977, 978, 979, 980, 981, 982, 983, 984, 985, 986, 987, 988, 989, 990, 991, 992, 993, 994, 995, 996, 997, 998, 999, 1000, 1001, 1002, 1003, 1004, 1005, 1006, 1007, 1008, 1009, 1010, 1011, 1012, 1013, 1014, 1015, 1016, 1017, 1018, 1019, 1020, 1021, 1022, 1023, 1024, 1025, 1026, 1027, 1028, 1029, 1030, 1031, 1032, 1033, 1034, 1035, 1036, 1037, 1038, 1039, 1040, 1041, 1042, 1043, 1044, 1045, 1046, 1047, 1048, 1049, 1050, 1051, 1052, 1053, 1054, 1055, 1056, 1057, 1058, 1059, 1060, 1061, 1062, 1063, 1064, 1065, 1066, 1067, 1068, 1069, 1070, 1071, 1072, 1073, 1074, 1075, 1076, 1077, 1078, 1079, 1080, 1081, 1082, 1083, 1084, 1085, 1086, 1087, 1088, 1089, 1090, 1091, 1092, 1093, 1094, 1095, 1096, 1097, 1098, 1099, 1100, 1101, 1102, 1103, 1104, 1105, 1106, 1107, 1108, 1109, 1110, 1111, 1112, 1113, 1114, 1115, 1116, 1117, 1118, 1119, 1120, 1121, 1122, 1123, 1124, 1125, 1126, 1127, 1128, 1129, 1130, 1131, 1132, 1133, 1134, 1135, 1136, 1137, 1138, 1139, 1140, 1141, 1142, 1143, 1144, 1145, 1146, 1147, 1148, 1149, 1150, 1151, 1152, 1153, 1154, 1155, 1156, 1157, 1158, 1159, 1160, 1161, 1162, 1163, 1164, 1165, 1166, 1167, 1168, 1169, 1170, 1171, 1172, 1173, 1174, 1175, 1176, 1177, 1178, 1179, 1180, 1181, 1182, 1183, 1184, 1185, 1186, 1187, 1188, 1189, 1190, 1191, 1192, 1193, 1194, 1195, 1196, 1197, 1198, 1199, 1200, 1201, 1202, 1203, 1204, 1205, 1206, 1207, 1208, 1209, 1210, 1211, 1212, 1213, 1214, 1215, 1216, 1217, 1218, 1219, 1220, 1221, 1222, 1223, 1224, 1225, 1226, 1227, 1228, 1229, 1230, 1231, 1232, 1233, 1234, 1235, 1236, 1237, 1238, 1239, 1240, 1241, 1242, 1243, 1244, 1245, 1246, 1247, 1248, 1249, 1250, 1251, 1252, 1253, 1254, 1255, 1256, 1257, 1258, 1259, 1260, 1261, 1262, 1263, 1264, 1265, 1266, 1267, 1268, 1269, 1270, 1271, 1272, 1273, 1274, 1275, 1276, 1277, 1278, 1279, 1280, 1281, 1282, 1283, 1284, 1285, 1286, 1287, 1288, 1289, 1290, 1291, 1292, 1293, 1294, 1295, 1296, 1297, 1298, 1299, 1300, 1301, 1302, 1303, 1304, 1305, 1306, 1307, 1308, 1309, 1310, 1311, 1312, 1313, 1314, 1315, 1316, 1317, 1318, 1319, 1320, 1321, 1322, 1323, 1324, 1325, 1326, 1327, 1328, 1329, 1330, 1331, 1332, 1333, 1334, 1335, 1336, 1337, 1338, 1339, 1340, 1341, 1342, 1343, 1344, 1345, 1346, 1347, 1348, 1349, 1350, 1351, 1352, 1353, 1354, 1355, 1356, 1357, 1358, 1359, 1360, 1361, 1362, 1363, 1364, 1365, 1366, 1367, 1368, 1369, 1370, 1371, 1372, 1373, 1374, 1375, 1376, 1377, 1378, 1379, 1380, 1381, 1382, 1383, 1384, 1385, 1386, 1387, 1388, 1389, 1390, 1391, 1392, 1393, 1394, 1395, 1396, 1397, 1398, 1399, 1400, 1401, 1402, 1403, 1404, 1405, 1406, 1407, 1408, 1409, 1410, 1411, 1412, 1413, 1414, 1415, 1416, 1417, 1418, 1419, 1420, 1421, 1422, 1423, 1424, 1425, 1426, 1427, 1428, 1429, 1430, 1431, 1432, 1433, 1434, 1435, 1436, 1437, 1438, 1439, 1440, 1441, 1442, 1443, 1444, 1445, 1446, 1447, 1448, 1449, 1450, 1451, 1452, 1453, 1454, 1455, 1456, 1457, 1458, 1459, 1460, 1461, 1462, 1463, 1464, 1465, 1466, 1467, 1468, 1469, 1470, 1471, 1472, 1473, 1474, 1475, 1476, 1477, 1478, 1479, 1480, 1481, 1482, 1483, 1484, 1485, 1486, 1487, 1488, 1489, 1490, 1491, 1492, 1493, 1494, 1495, 1496, 1497, 1498, 1499, 1500, 1501, 1502, 1503, 1504, 1505, 1506, 1507, 1508, 1509, 1510, 1511, 1512, 1513, 1514, 1515, 1516, 1517, 1518, 1519, 1520, 1521, 1522, 1523, 1524, 1525, 1526, 1527, 1528, 1529, 1530, 1531, 1532, 1533, 1534, 1535, 1536, 1537, 1538, 1539, 1540, 1541, 1542, 1543, 1544, 1545, 1546, 1547, 1548, 1549, 1550, 1551, 1552, 1553, 1554, 1555, 1556, 1557, 1558, 1559, 1560, 1561, 1562, 1563, 1564, 1565, 1566, 1567, 1568, 1569, 1570, 1571, 1572, 1573, 1574, 1575, 1576, 1577, 1578, 1579, 1580, 1581, 1582, 1583, 1584, 1585, 1586, 1587, 1588, 1589, 1590, 1591, 1592, 1593, 1594, 1595, 1596, 1597, 1598, 1599, 1600, 1601, 1602, 1603, 1604, 1605, 1606, 1607, 1608, 1609, 1610, 1611, 1612, 1613, 1614, 1615, 1616, 1617, 1618, 1619, 1620, 1621, 1622, 1623, 1624, 1625, 1626, 1627, 1628, 1629, 1630, 1631, 1632, 1633, 1634, 1635, 1636, 1637, 1638, 1639, 1640, 1641, 1642, 1643, 1644, 1645, 1646, 1647, 1648, 1649, 1650, 1651, 1652, 1653, 1654, 1655, 1656, 1657, 1658, 1659, 1660, 1661, 1662, 1663, 1664, 1665, 1666, 1667, 1668, 1669, 1670, 1671, 1672, 1673, 1674, 1675, 1676, 1677, 1678, 1679, 1680, 1681, 1682, 1683, 1684, 1685, 1686, 1687, 1688, 1689, 1690, 1691, 1692, 1693, 1694, 1695, 1696, 1697, 1698, 1699, 1700, 1701, 1702, 1703, 1704, 1705, 1706, 1707, 1708, 1709, 1710, 1711, 1712, 1713, 1714, 1715, 1716, 1717, 1718, 1719, 1720, 1721, 1722, 1723, 1724, 1725, 1726, 1727, 1728, 1729, 1730, 1731, 1732, 1733, 1734, 1735, 1736, 1737, 1738, 1739, 1740, 1741, 1742, 1743, 1744, 1745, 1746, 1747, 1748, 1749, 1750, 1751, 1752, 1753, 1754, 1755, 1756, 1757, 1758, 1759, 1760, 1761, 1762, 1763, 1764, 1765, 1766, 1767, 1768, 1769, 1770, 1771, 1772, 1773, 1774, 1775, 1776, 1777, 1778, 1779, 1780, 1781, 1782, 1783, 1784, 1785, 1786, 1787, 1788, 1789, 1790, 1791, 1792, 1793, 1794, 1795, 1796, 1797, 1798, 1799, 1800, 1801, 1802, 1803, 1804, 1805, 1806, 1807, 1808, 1809, 1810, 1811, 1812, 1813, 1814, 1815, 1816, 1817, 1818, 1819, 1820, 1821, 1822, 1823, 1824, 1825, 1826, 1827, 1828, 1829, 1830, 1831, 1832, 1833, 1834, 1835, 1836, 1837, 1838, 1839, 1840, 1841, 1842, 1843, 1844, 1845, 1846, 1847, 1848, 1849, 1850, 1851, 1852, 1853, 1854, 1855, 1856, 1857, 1858, 1859, 1860, 1861, 1862, 1863, 1864, 1865, 1866, 1867, 1868, 1869, 1870, 1871, 1872, 1873, 1874, 1875, 1876, 1877, 1878, 1879, 1880, 1881, 1882, 1883, 1884, 1885, 1886, 1887, 1888, 1889, 1890, 1891, 1892, 1893, 1894, 1895, 1896, 1897, 1898, 1899, 1900, 1901, 1902, 1903, 1904, 1905, 1906, 1907, 1908, 1909, 1910, 1911, 1912, 1913, 1914, 1915, 1916, 1917, 1918, 1919, 1920, 1921, 1922, 1923, 1924, 1925, 1926, 1927, 1928, 1929, 1930, 1931, 1932, 1933, 1934, 1935, 1936, 1937, 1938, 1939, 1940, 1941, 1942, 1943, 1944, 1945, 1946, 1947, 1948, 1949, 1950, 1951, 1952, 1953, 1954, 1955, 1956, 1957, 1958, 1959, 1960, 1961, 1962, 1963, 1964, 1965, 1966, 1967, 1968, 1969, 1970, 1971, 1972, 1973, 1974, 1975, 1976, 1977, 1978, 1979, 1980, 1981, 1982, 1983, 1984, 1985, 1986, 1987, 1988, 1989, 1990, 1991, 1992, 1993, 1994, 1995, 1996, 1997, 1998, 1999, 2000, 2001, 2002, 2003, 2004, 2005, 2006, 2007, 2008, 2009, 2010, 2011, 2012, 2013, 2014, 2015, 2016, 2017, 2018, 2019, 2020, 2021, 2022, 2023, 2024, 2025, 2026, 2027, 2028, 2029, 2030, 2031, 2032, 2033, 2034, 2035, 2036, 2037, 2038, 2039, 2040, 2041, 2042, 2043, 2044, 2045, 2046, 2047, 2048, 2049, 2050, 2051, 2052, 2053, 2054, 2055, 2056, 2057, 2058, 2059, 2060, 2061, 2062, 2063, 2064, 2065, 2066, 2067, 2068, 2069, 2070, 2071, 2072, 2073, 2074, 2075, 2076, 2077, 2078, 2079, 2080, 2081, 2082, 2083, 2084, 2085, 2086, 2087, 2088, 2089, 2090, 2091, 2092, 2093, 2094, 2095, 2096, 2097, 2098, 2099, 2100, 2101, 2102, 2103, 2104, 2105, 2106, 2107, 2108, 2109, 2110, 2111, 2112, 2113, 2114, 2115, 2116, 2117, 2118, 2119, 2120, 2121, 2122, 2123, 2124, 2125, 2126, 2127, 2128, 2129, 2130, 2131, 2132, 2133, 2134, 2135, 2136, 2137, 2138, 2139, 2140, 2141, 2142, 2143, 2144, 2145, 2146, 2147, 2148, 2149, 2150, 2151, 2152, 2153, 2154, 2155, 2156, 2157, 2158, 2159, 2160, 2161, 2162, 2163, 2164, 2165, 2166, 2167, 2168, 2169, 2170, 2171, 2172, 2173, 2174, 2175, 2176, 2177, 2178, 2179, 2180, 2181, 2182, 2183, 2184, 2185, 2186, 2187, 2188, 2189,







STAROSTWO POWIATOWE  
w Mielcu

inż. MACIEJ LUKASZEWSKI  
Opr. bud. do projekt. i kier. robot. bud.  
b/o w specj. instalacj.  
specjalizacja: oczyszczalnje ścieków  
w ogr. zakr. w specj. budowlanej  
nr. WSPD-MB-8346/69-87, PG WNT-7342/1-96

Ul. Jastrzebia 11 39-200 Debica Tel./Fax 014/67-000-20		"EKO-KOMPLET" Zakład Techniki Sanitarnej Grzewczej i Gazowej		
Projektował	mgr inż. St. Chodor	Nr uprawnień	UAN-8346/69/87	Data
Projektował	inż. M. Łukaszeowski	UAN-7342/1/96	2006-10	Podpis
Obiekt	Sieć kanalizacji sanitarnej z przyłączami domowymi dla sołectw gminy Padew Narodowa			Skala
Nazwa rysunku	Profil podłużny odcinka kanalizacji-Zachwiejów-Zarównie			Rys. Nr
Investor	Urząd Gminy w Padwi Narodowej 39-340 Padew Narodowa 212			Egz. Nr

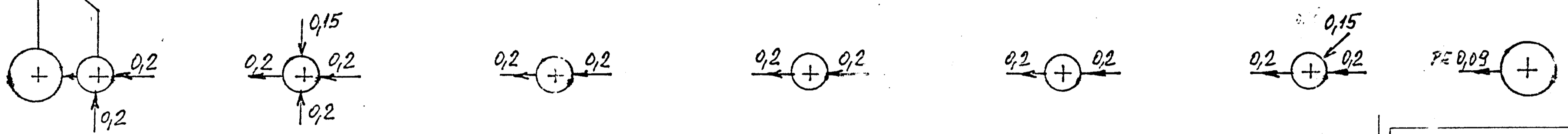
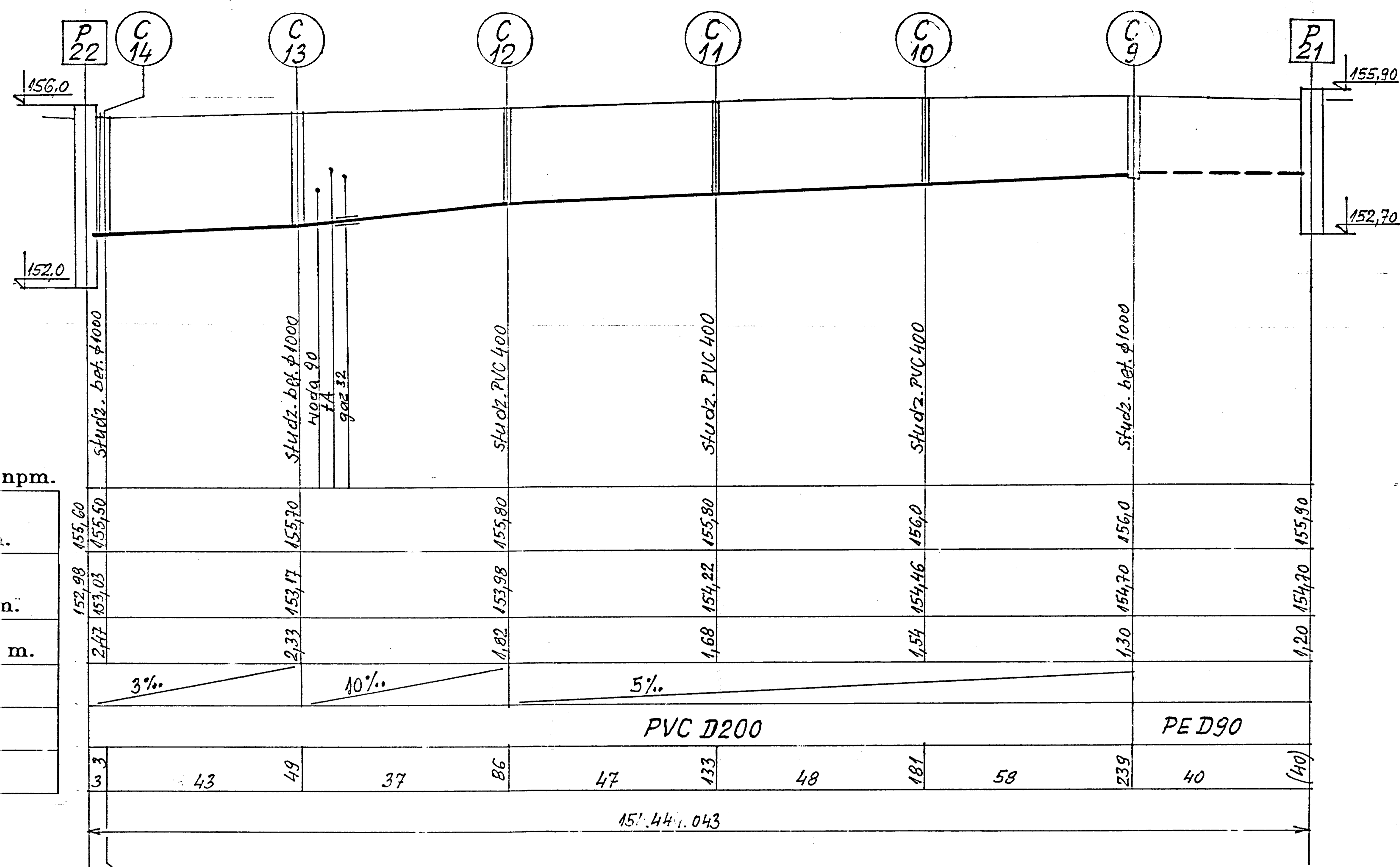
STAROSTWO POWIATOWE  
w Mielcu

0m n.p.m.

l.p.m.

gu m.

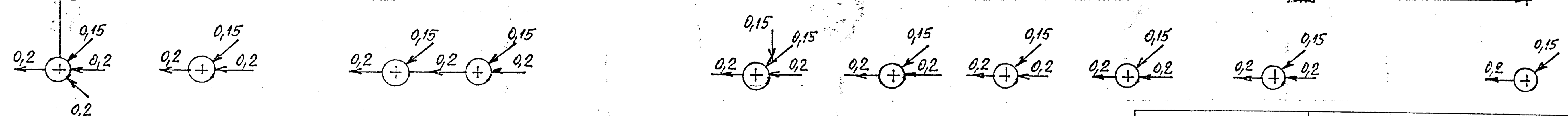
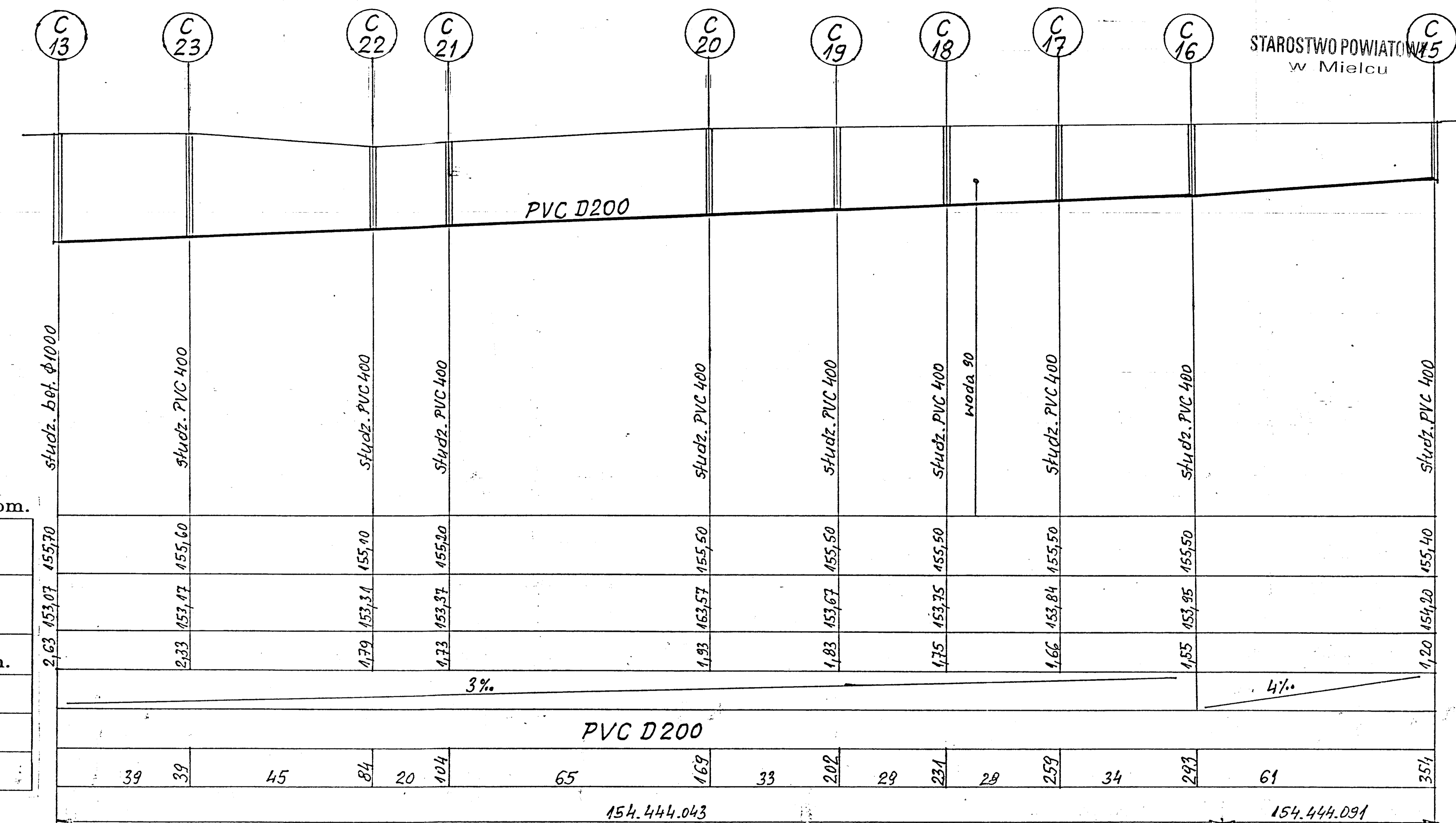
enia m.



inż. MACIEJ LUKASZEWSKI  
Upr. bud. do projekt. i kier. robot. bud.  
b/o w specj. instalac.  
Specjalizacja - czyszczenie ścieków  
i w ogr. zakr. w specj. kopalniach  
nr ew. WzPPNB-8346/69/83, 15.100.7342/1/96  
11.3.2006


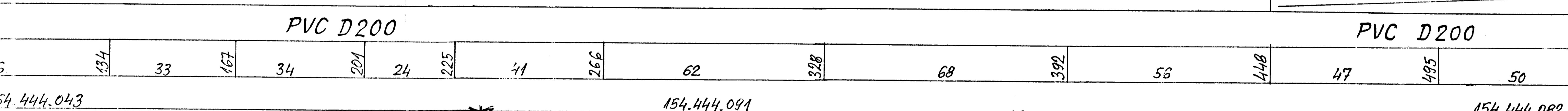
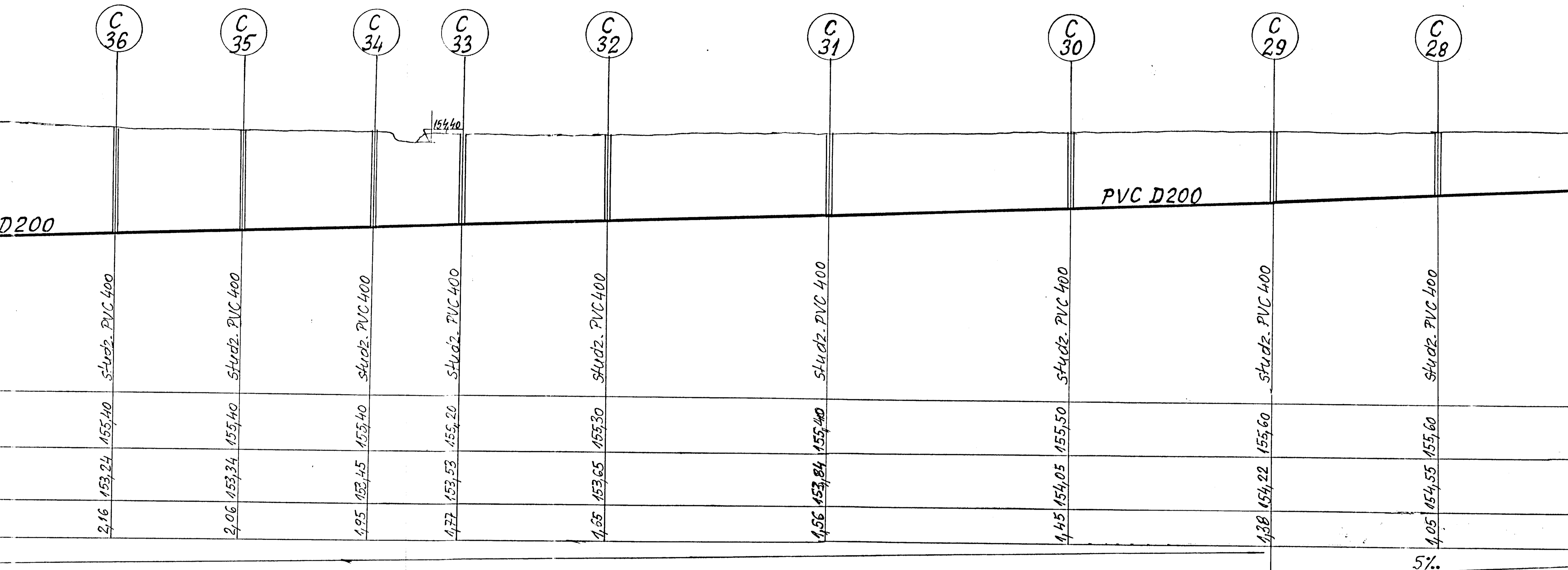
Ul. Jastrzębia 11 33-200 Debica Tel./Fax 014/67-010-20		"EKO-KOMPLET" Zakład Techniki Sanitarnej Grzewczej i Gazowej		
	Imię	Nazwisko	Nr uprawnień	Data
Projektował	mgr inż.	St.Chodor	UAN-8346/69/83	2006-10
Projektował	inż.	M. Lukaszewski	UAN-7342/1/96	2006-10
Obiekt	Sieć kanalizacji sanitarnej z przyłączami domowymi dla sołectw gminy Padew Narodowa			Skala 1:100/1000
Nazwa rysunku	Profil podłużny odcinka kanalizacji - 7 wiejsów-Zarównie			Rys. Nr 2.3.2
Inwestor	Urząd Gminy w Padwi Narodowej 39-340 Padew Narodowa 212			Egz. Nr 4

STAROSTWO POWIATOWE  
w Mielcu

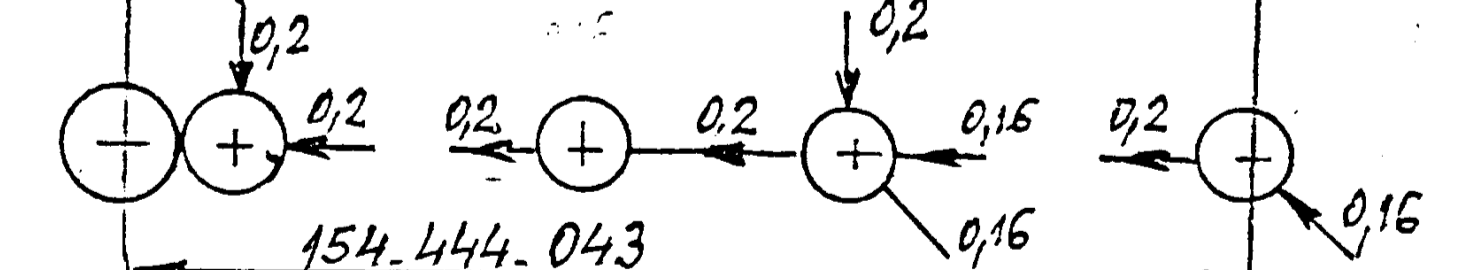
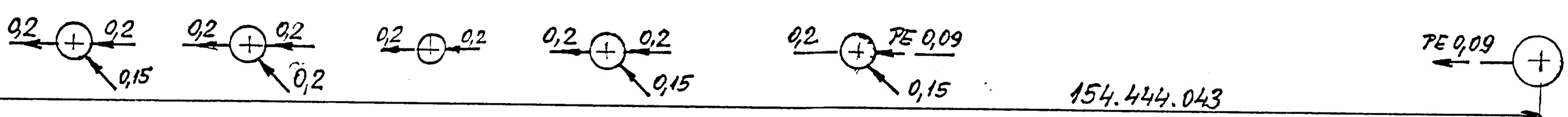
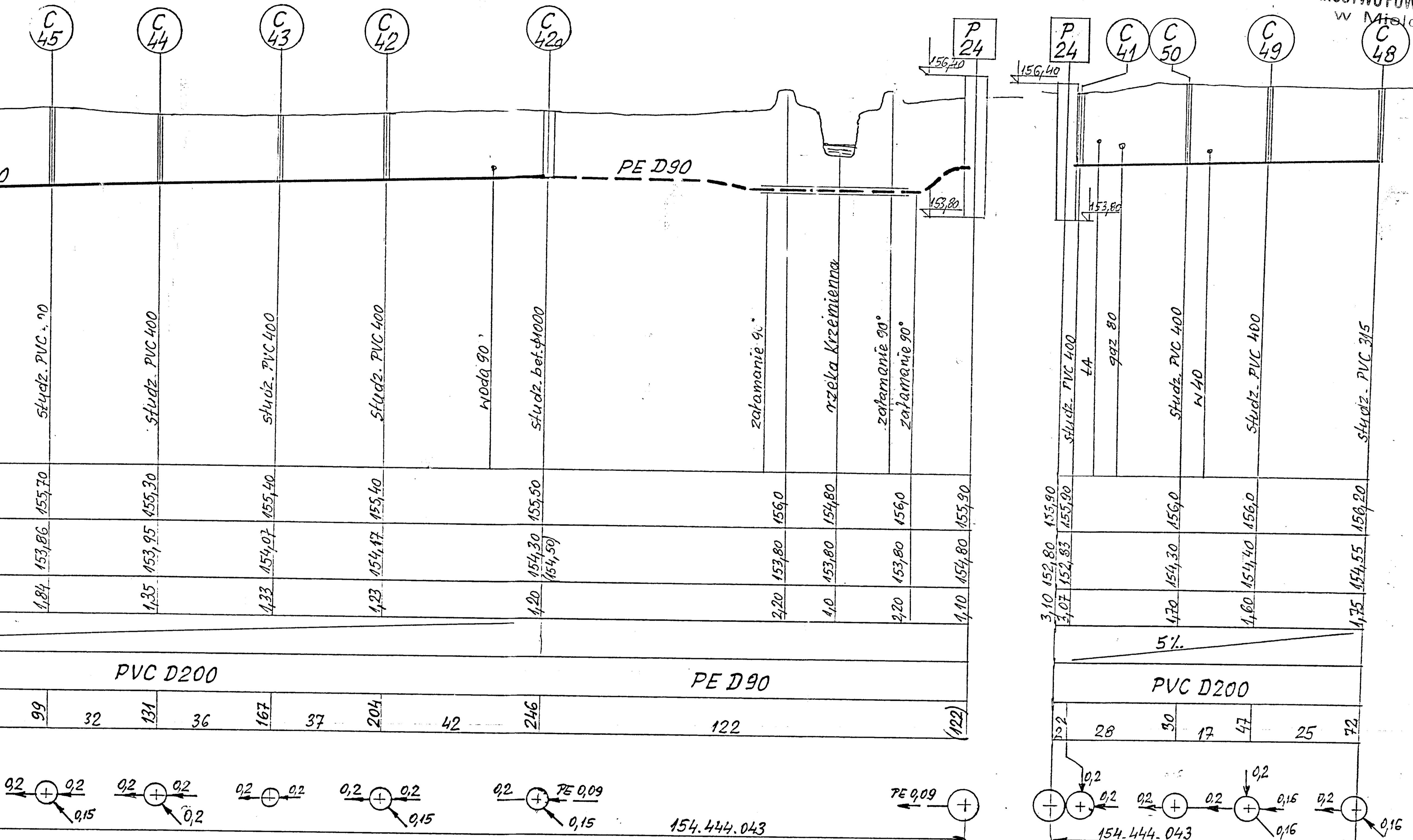


inż. MACIEJ LUKASZEWSKI  
pr. bud. do projekt. i kier. robot. bud.  
b/o w specj. instalac.  
specjalizacja - czyszczenie sieciów  
w ogr. zakr. w specj. kancel. budowlanej  
ul. Włocławek 11, 24-100, 24-100, 24-100

Ul. Jastrzebia 11 39-200 Dębica Tel./Fax 014/67-000-20		"EKO-KOMPLET" Zakład Techniki Sanitarnej Grzewczej i Gazowej		
Projektował	mgr inż. St.Chodor	Nr uprawnień	JAN-8346/69/87	Data
Projektował	inż. M. Łukaszewski	Nr uprawnień	JAN-7342/1/96	Data
Obiekt	Sieć kanalizacji sanitarnej z prz. łączami domowymi dla sołectw gminy Padew Narodowa			Skala 1:100/1:200
Nazwa rysunku	Profil podłużny odcinka kanalizacji - Zachmiejski - Zaręczynie			Rys. Nr 2.3.3
Inwestor	Urząd Gminy w Padwi Narodowej 39-340 Padew Narodowa 212			4

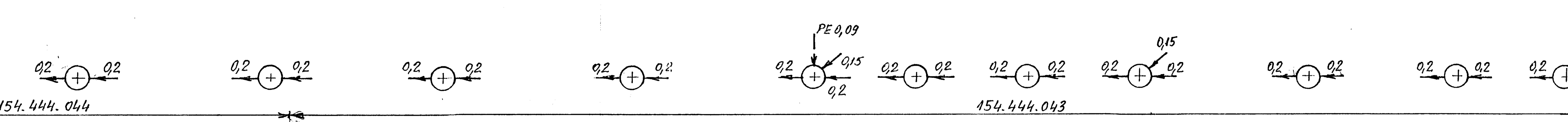
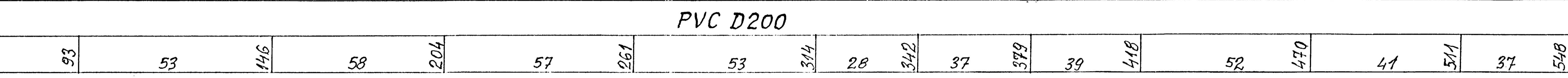
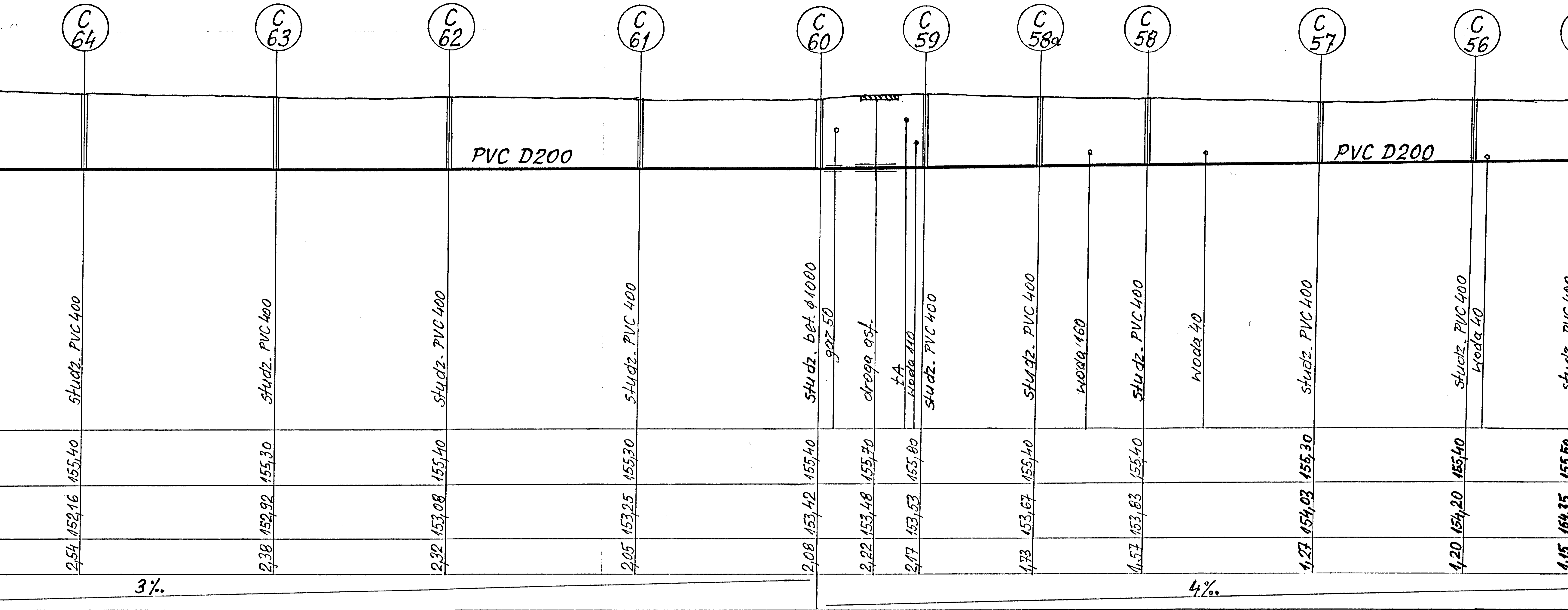


Inż. MACIEJ LUKASZEWSKI  
 Upr. bud. do projekt. i kier. robot. bud.  
 b/o w specj. instalac.  
 Specjalizacja - oczyszczalnie ścieków  
 i w ogr. zakr. w specj. konstr. budowlanej  
 ul. WSPRNO 43A 01-643 PG 1407342/140-1/04



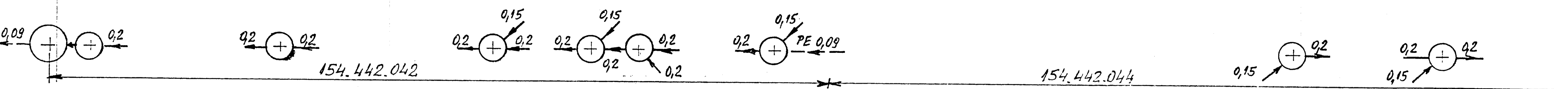
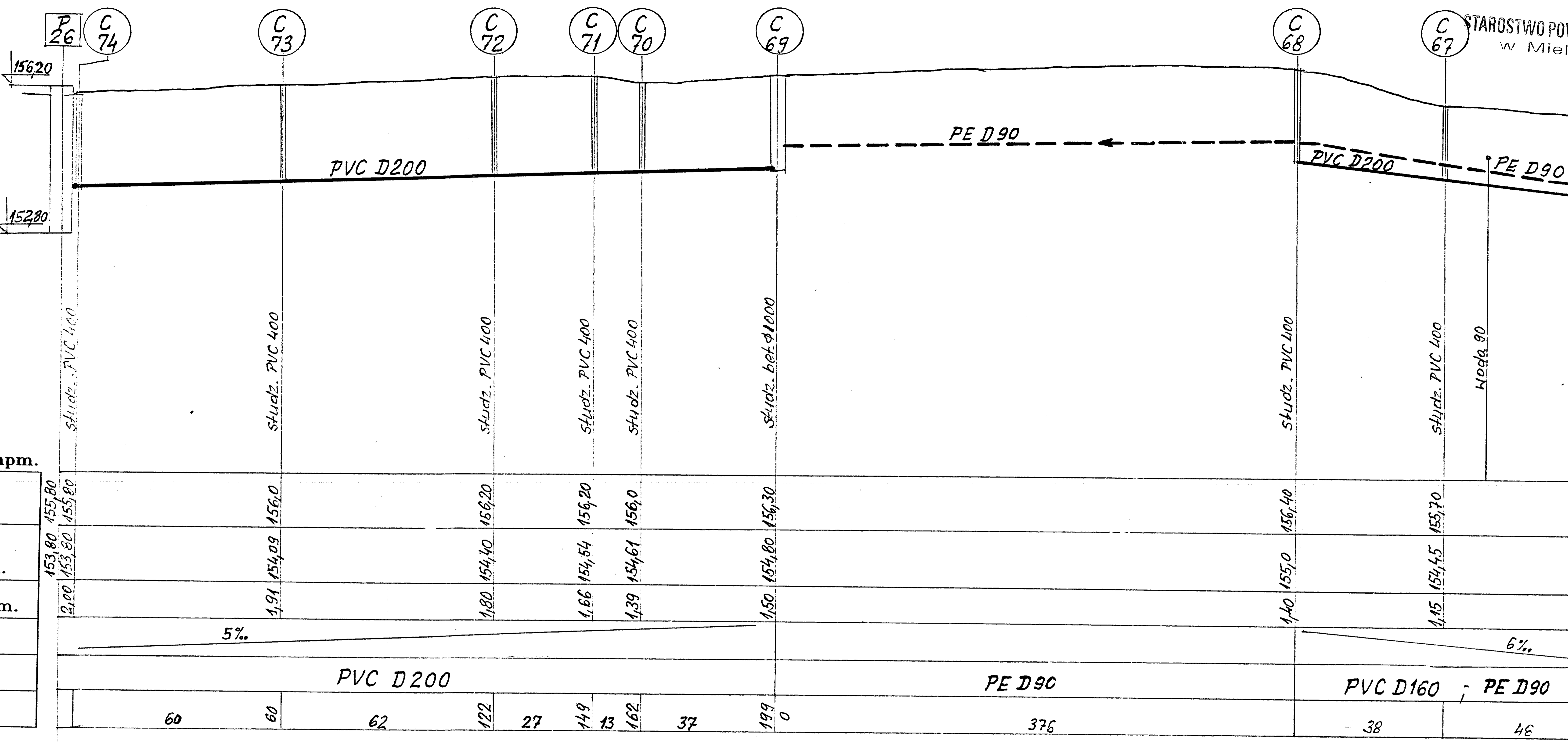
inż. MACIEJ LUKASZEWSKI  
Upr. bud. do projekt. i kier. robot. bud.  
b/o w specj. instalac.  
Specjalizacja: oczyszczalnie ścieków  
i w ogr. zakr. w specj. instal. budowlanej  
nr ew. WSP. RB-8346/84/83. PG. VUM/7342/1/96-1/94  
UAN 7342/1/96-1/94

Ul. Jastrzebia 11 39-200 Debica Tel./Fax 014/67-000-20		"EKO-KOMPLET" Zakład Techniki Sanitarnej Grzewczej i Gazowej		
	Imię i Nazwisko	Nr uprawnień	Data	Pocpis
Projektował	mgr inż. St. Chodor	UAN-8346/69/87	2006-10	<i>[Signature]</i>
Projektował	inż. M. Łukaszewski	UAN-7342/1/96	2006-10	<i>[Signature]</i>
Obiekt	Sieć kanalizacji sanitarnej z przyłączami domowymi dla sołectw gminy Padew Narodowa			Skala 1:100/10:0
Nazwa rysunku	Profil podłużny odcinka kanalizacji-Zachwiejów-Zarównie			Rys. Nr 2.3.5
Inwestor	Urząd Gminy w Padwi Narodowej 39-340 Padew Narodowa 212			Egz. Nr 4



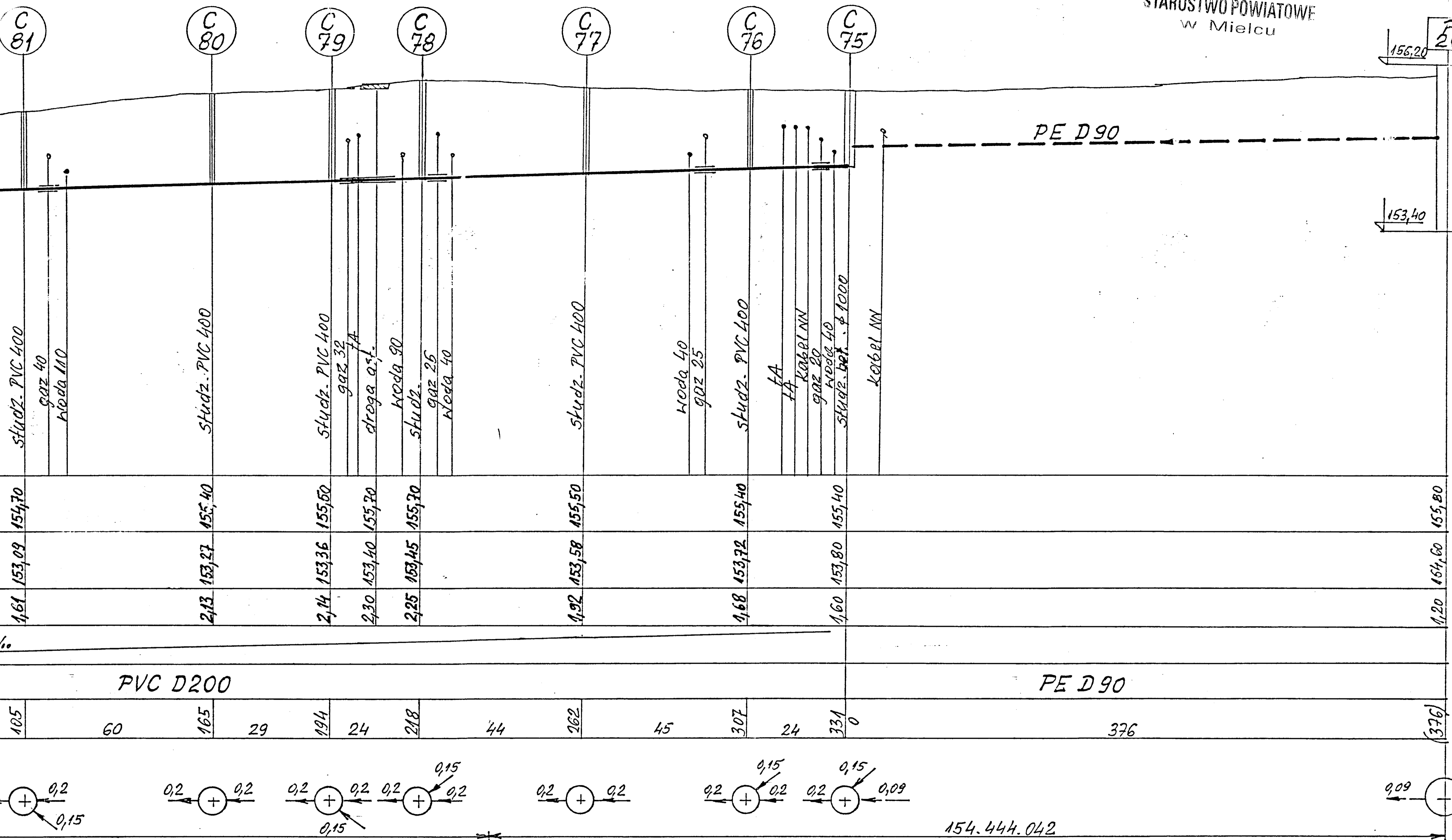
154.444.044

154.444.043



inż. MACIEJ ŁUKASZEWSKI  
Upr. bud. do projekt. i kier. robot. bud.  
b/o w specj. instalac.  
Specjalizacja: czyszczalnia ścieków  
i w ogr. zakr. w specj. zonk. budowlanej  
nr ew. WBPP-NB-8346/03763, PG VIII/7342/158-1/94

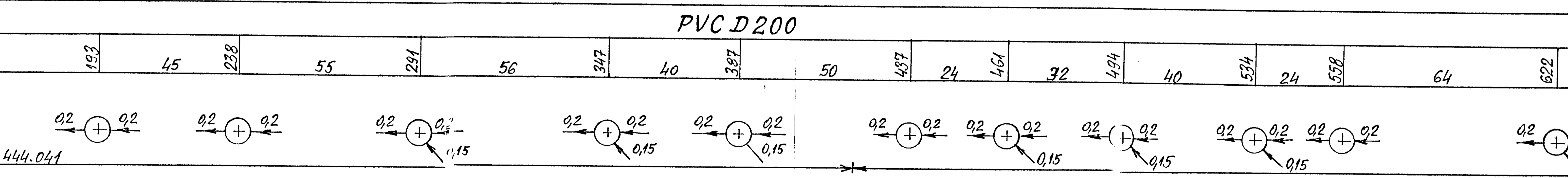
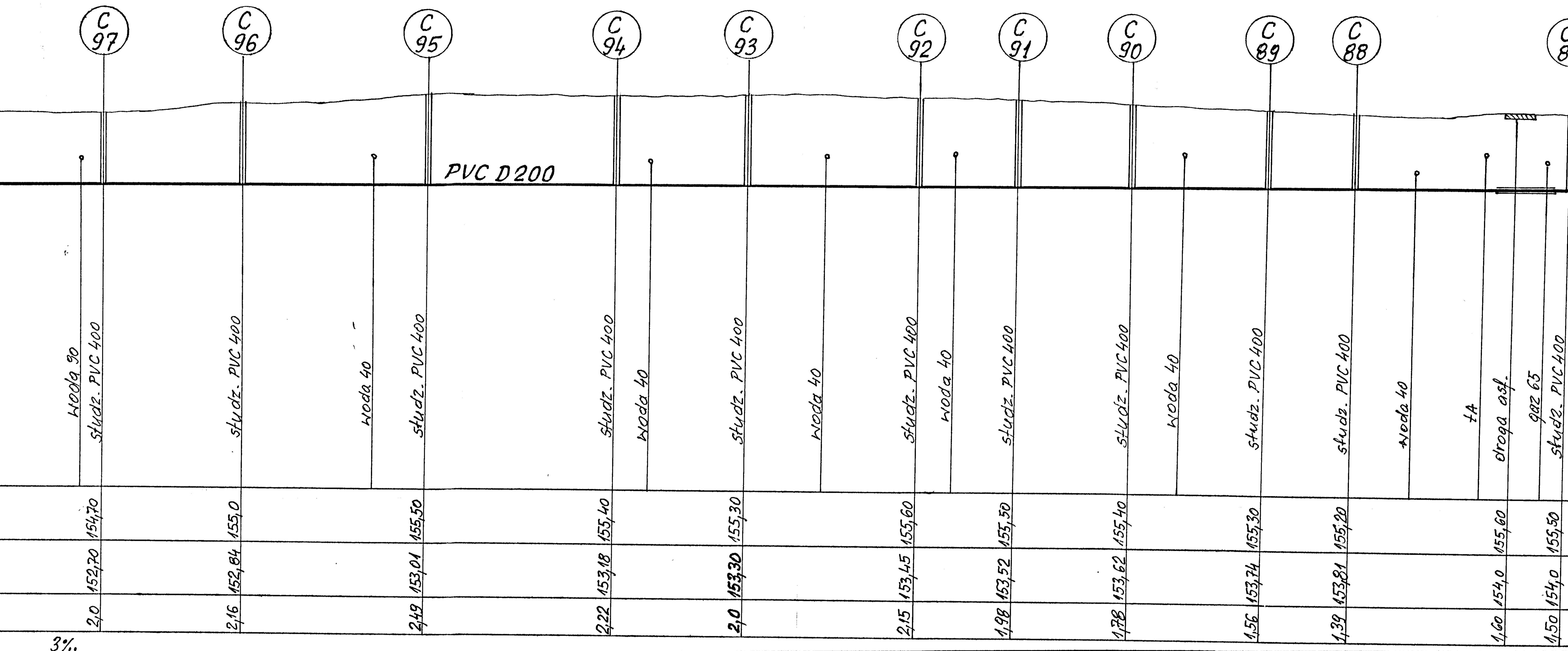
Ul. Jastrzebia 11 39-200 Debica Tel./Fax 014/67-000-20		Zak
Projektował	mgr inż. St.Chodor	U
Projektował	inż. M. Łukaszewski	U
Obiekt	Sieć kanalizacji sanitarnej domowymi dla sołectw	
Nazwa rysunku	Profil podłużny odcinka kanalizacji	
Investor	Urząd Gminy w Padwie 39-340 Padew Narodowa	



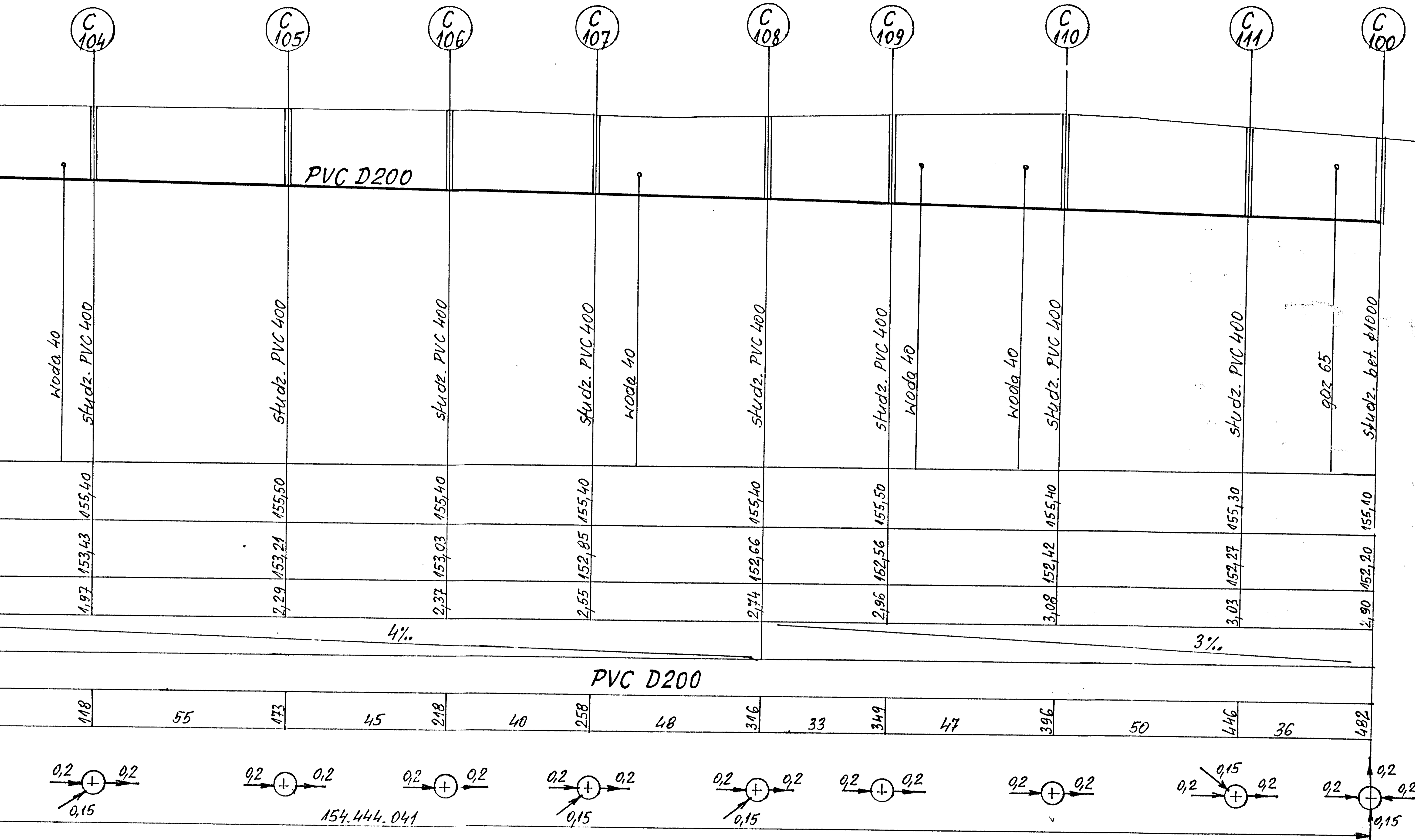
INŻ. MACIEJ LUKASZEWSKI  
Upr. bud. do projekt. i kier. robot. bud.  
b/o w specj. instalac.  
specjalizacja - oczyszczalnie ścieków  
w ogr. zakr. w specj. konstr. budowlanej  
nr ew. WEPP-NB-62/68/22, PG VIM 934/165-1/94  
UAN 7342/1/96 K-52/02

Ul. Jastrzebia 11 39-200 Debica Tel./Fax 014/67-000-20		"EKO-KOMPLET" Zakład Techniki Sanitarnej Grzewczej i Gazowej		
	Imię i Nazwisko	Nr uprawnień	Data	Podpis
Projektował	mgr inż. St. Chodor	UAN-8346/69/87	2006-10	<i>[Signature]</i>
Projektował	inż. M. Lukaszewski	UAN-7342/1/96	2006-10	<i>[Signature]</i>
Obiekt	Sieć kanalizacji sanitarnej z przyłączami domowymi dla sołectw gminy Padew Narodowa			Skala 1:100/1000
Nazwa rysunku	Profil podłużny odcinka kanalizacji - Zachwiejów-Zarównie			Rys. Nr 2.3.8
Inwestor	Urząd Gminy w Padwi Narodowej 39-340 Padew Narodowa 212			Egz. Nr 4

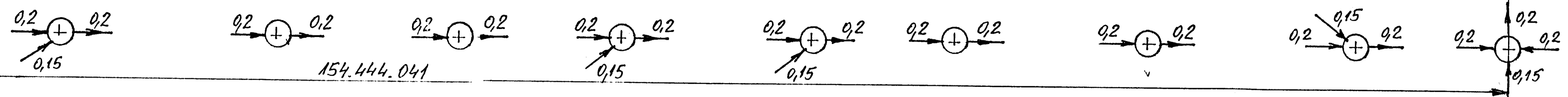




444.041



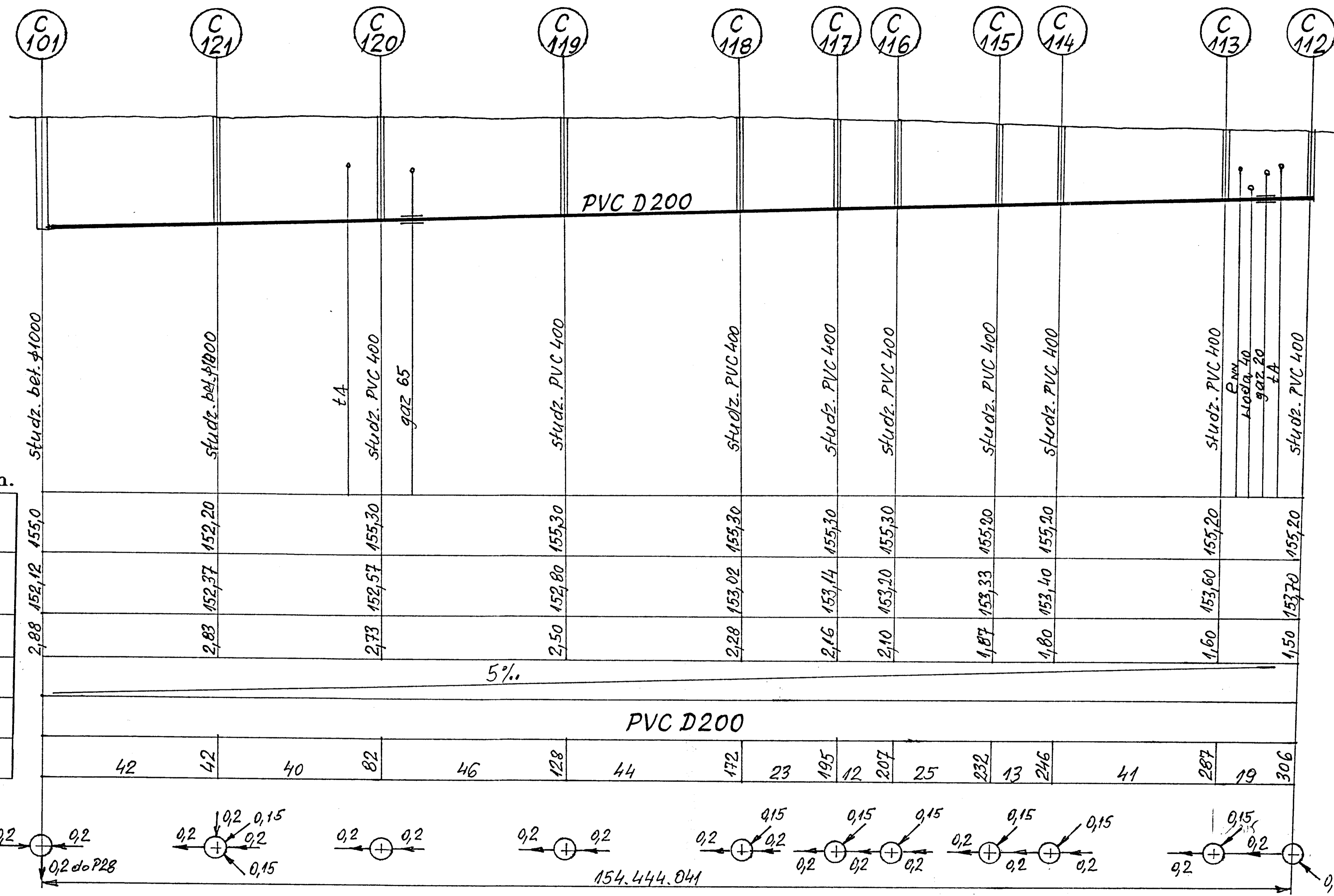
118	55	173	45	218	40	258	48	316	33	349	47	396	50	446	36	482
-----	----	-----	----	-----	----	-----	----	-----	----	-----	----	-----	----	-----	----	-----



inż. MACIEJ LUKASZEWSKI  
opr. bud. do projekt. i kier. robot. bud.  
b/c w specj. instalac.  
specjalizacja - oczyszczalnie ścieków  
w ogr. zakr. w specj. konst. budowlanej  
ew. W3PP-NB. 8346/84/83. PG. VII/7342/106-1/04

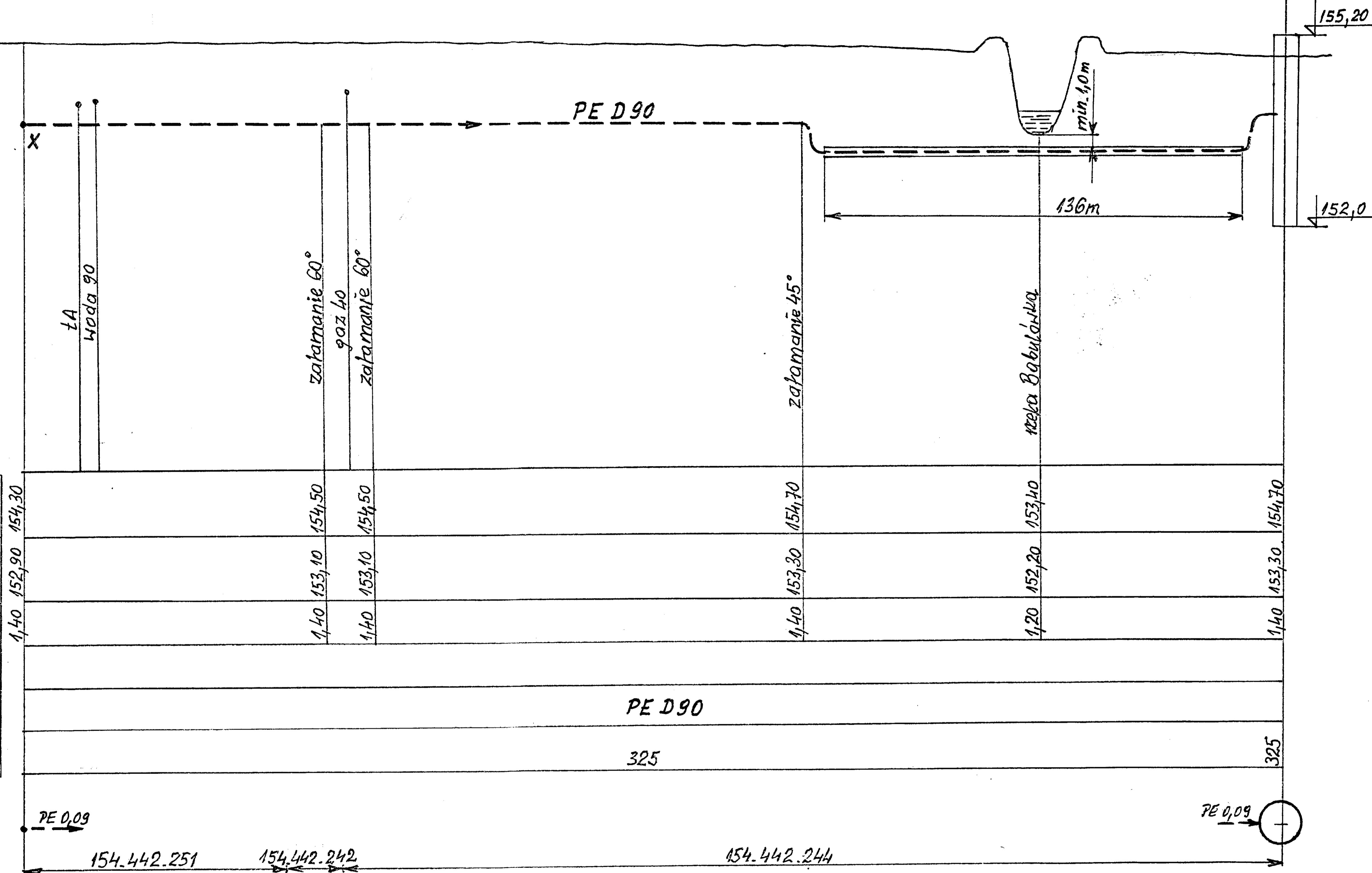
Ul. Jastrzebia 11 39-200 Debica Tel./Fax 014/67-000-20		"EKO-KOMPLET" Zakład Techniki Sanitarnej Grzewczej i Gazowej		
Projektował	mgr inż. St.Chodor	Nr uprawnień	UAN-8346/69/87	Data
Projektował	inż. M. Łukaszeński	Nr uprawnień	UAN-7342/1/96	Data
Obiekt	Sieć kanalizacji sanitarnej z przyłączami domowymi dla sołectw gminy Padew Narodowa			Skala
Nazwa rysunku	Profil podłużny odcinka kanalizacji - Zachwiejów-Zarównie			1:100/1000
Inwestor	Urząd Gminy w Padwi Narodowej 39-340 Padew Narodowa 212			Rys. Nr 2.3.10 Łqz. Nr 4

STAROSTWO POWIATOWE  
w Mielcu



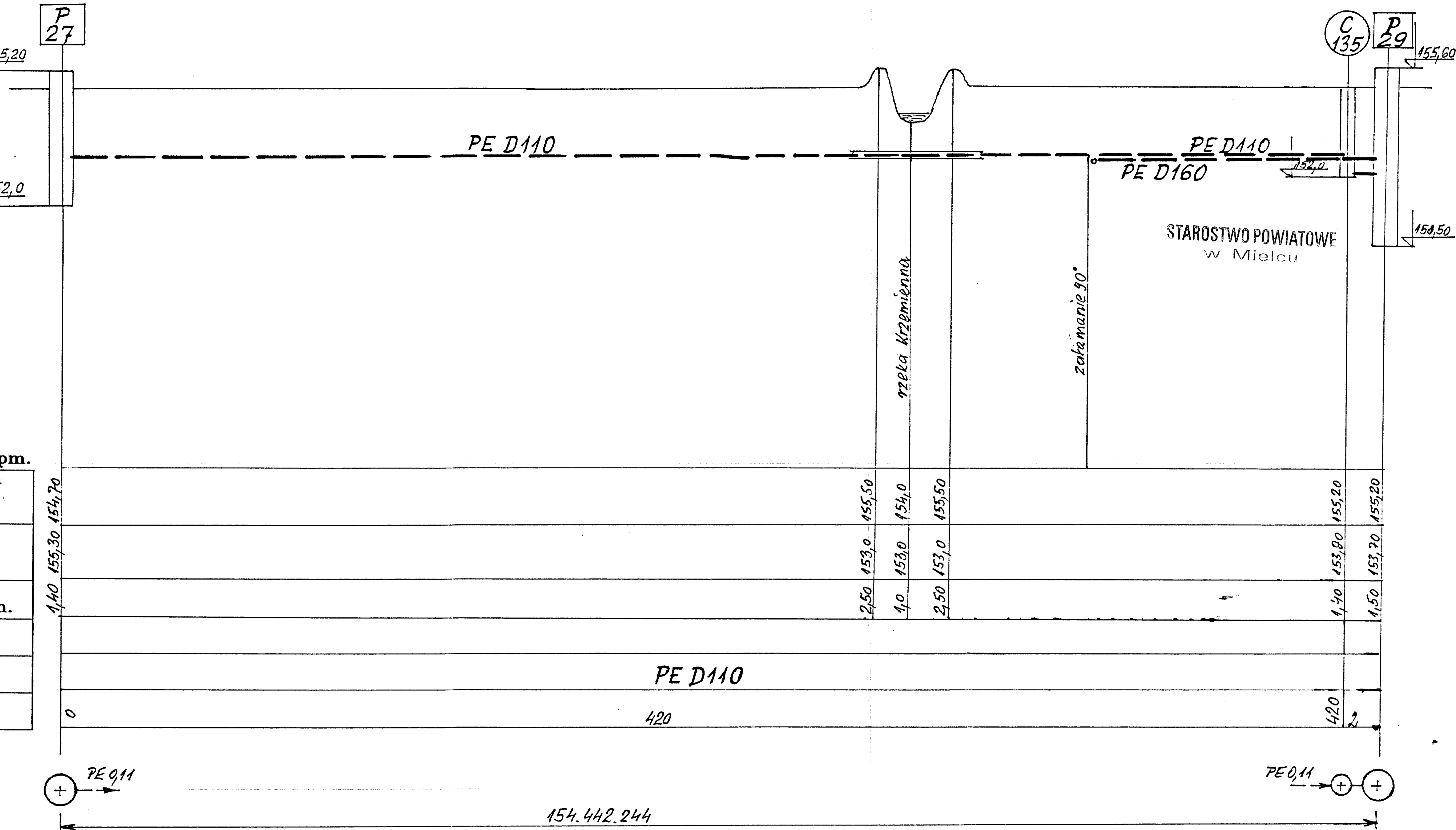
inż. MACIEJ LUKASZEWSKI  
Upr. bud. do projekt. i kier. robot. bud.  
b/o w specj. instalac.  
Specjalizacja: oczyszczalnie ścieków  
i w ogr. zakr. w specj. konstr. budowlanej  
nr ew. W3PB/06-6346/83/83, PG VII/7342/1/96/1/64  
1997.02.11 1000 02

Ul. Jastrzebia 11 39-200 Debica Tel./Fax 014/67-000-20		"EKO-KOMPLET" Zakład Techniki Sanitarnej Grzewczej i Gazowej		
	Imię i Nazwisko	Nr uprawnień	Data	Podpis
Projektował	mgr inż. St.Chodor	UAN-8346/69/87	2006-10	<i>[Signature]</i>
Projektował	inż. M. Lukaszewski	UAN-7342/1/96	2006-10	
Objekt	Sieć kanalizacji sanitarnej z przyłączami domowymi dla sołectw gminy Padew Narodowa			Skala 1:100/1000
Nazwa projektu	Profil podłużny odcinka kanalizacji-Zachwiejów-Zarównie			Rys. Nr 2.3.11
Investor	Urząd Gminy w Padwi Narodowej 39-340 Padew Narodowa 212			Egz. Nr 4



inż. MACIEJ LUKASZEWSKI  
Pr. bud. do projekt. i kier. robot bud.  
b/o w specj. instalac.  
specjalizacja: czyszczenie ścieków  
w ogr. zakr. w specj. konse. budowlanej  
reg. WBP/NE-8346/84/88, PG VIII/7342/1/96  
ul. Jastrzębia 11, 39-200 Dębica, tel. 014/67-000-20

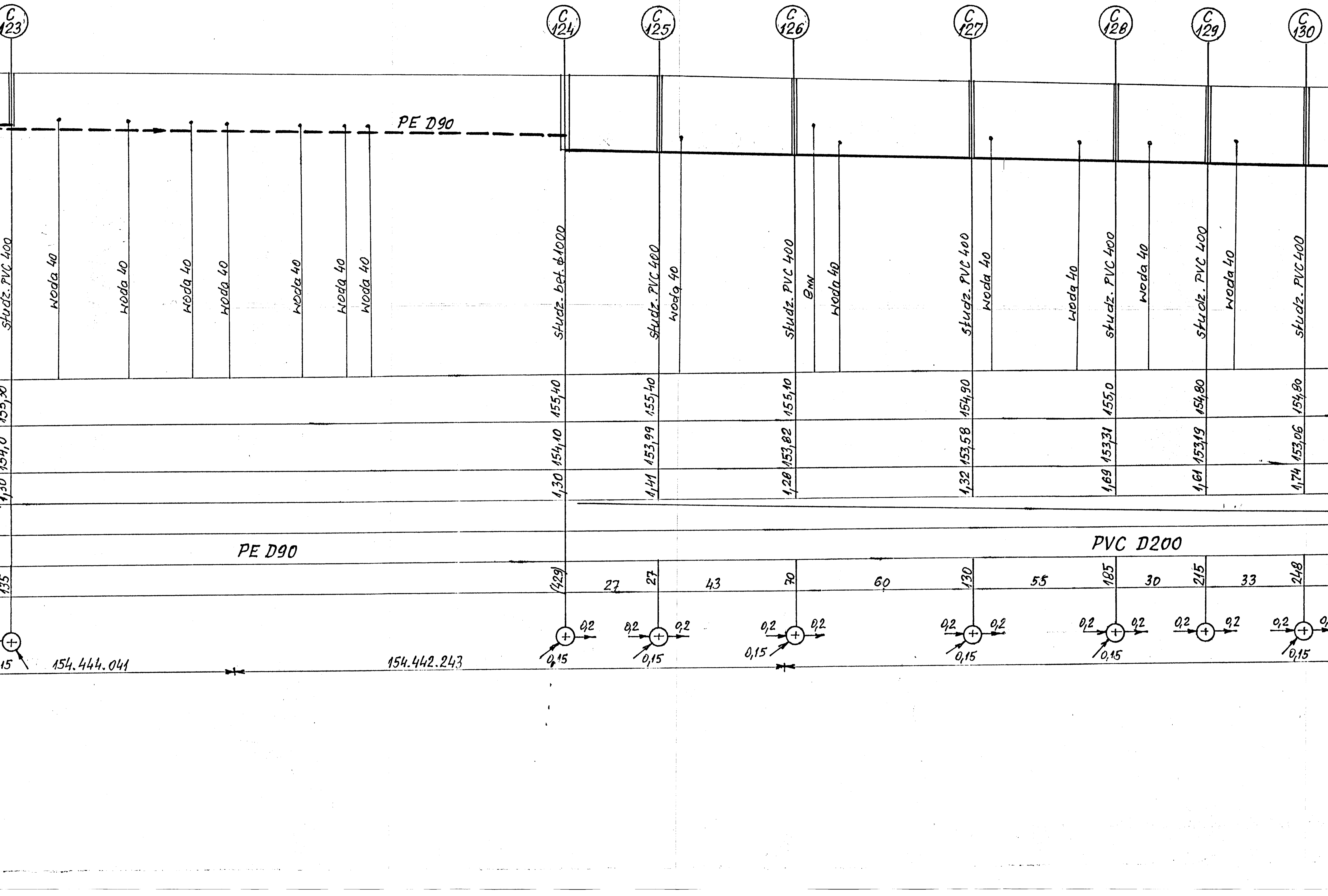
Ul. Jastrzębia 11 39-200 Dębica Tel./Fax 014/67-000-20		<b>"EKO-KOMPLET"</b> Zakład Techniki Sanitarnej Grzewczej i Gazowej		
	Imię i Nazwisko	Nr uprawnień	Data	Podpis
Projektował	mgr inż. St. Onosor	JAN-8346/69/87	2006-10	<i>[Signature]</i>
Projektował	inż. M. Lukaszewski	JAN-7342/1/96	2006-10	<i>[Signature]</i>
Objekt	Sieć kanalizacji sanitarnej z przyłączami domowymi dla sołectw gminy Padew Narodowa			Skala 1:100/1000
Nazwa rysunku	Profil podłużny odcinka kanalizacji-Zachwiejów-Zarównie			Rys. Nr <b>2.3.12</b>
Inwestor	Urząd Gminy w Padwi Narodowej 39-340 Padew Narodowa 212			Egz. Nr <b>4</b>

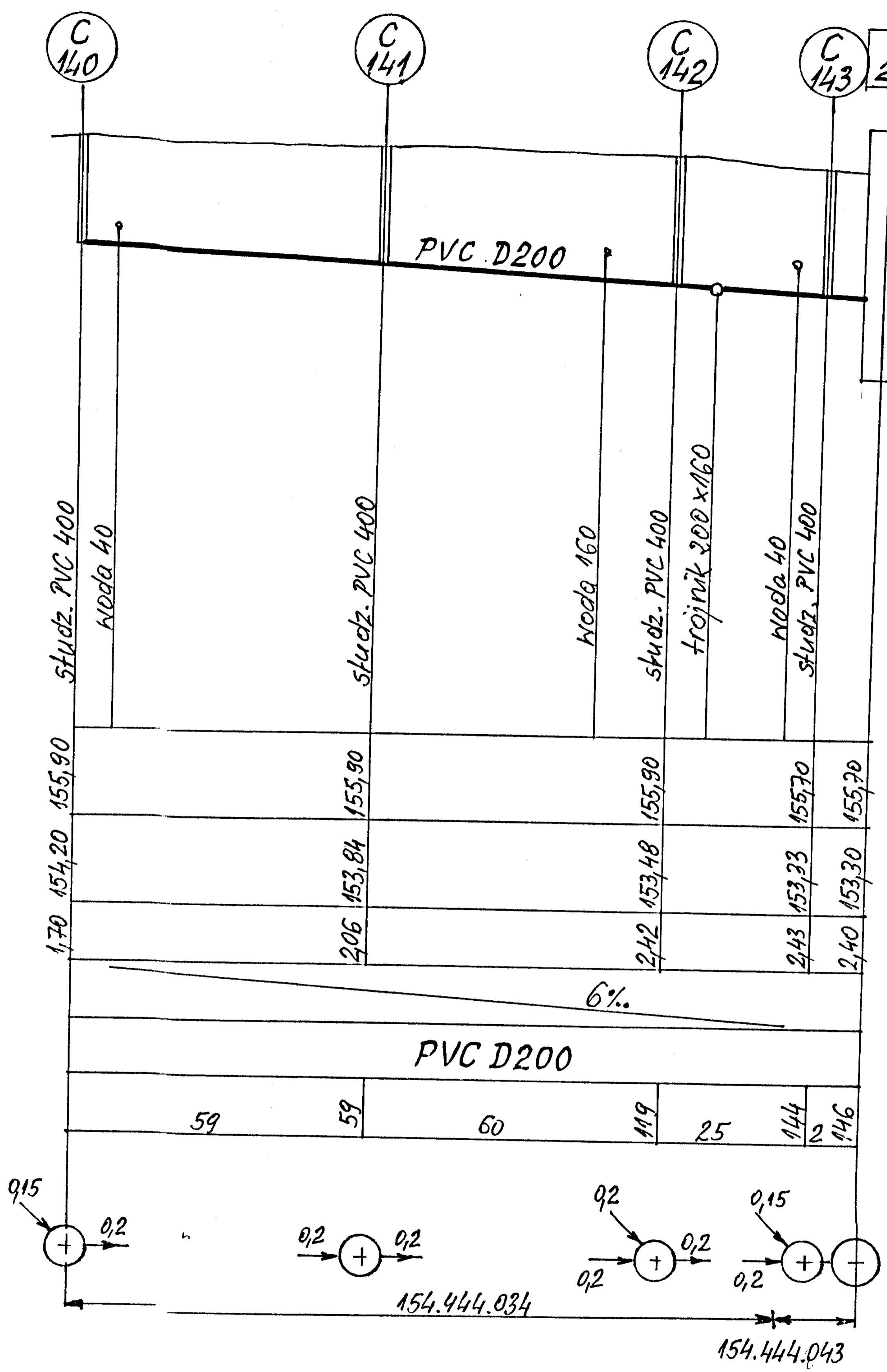
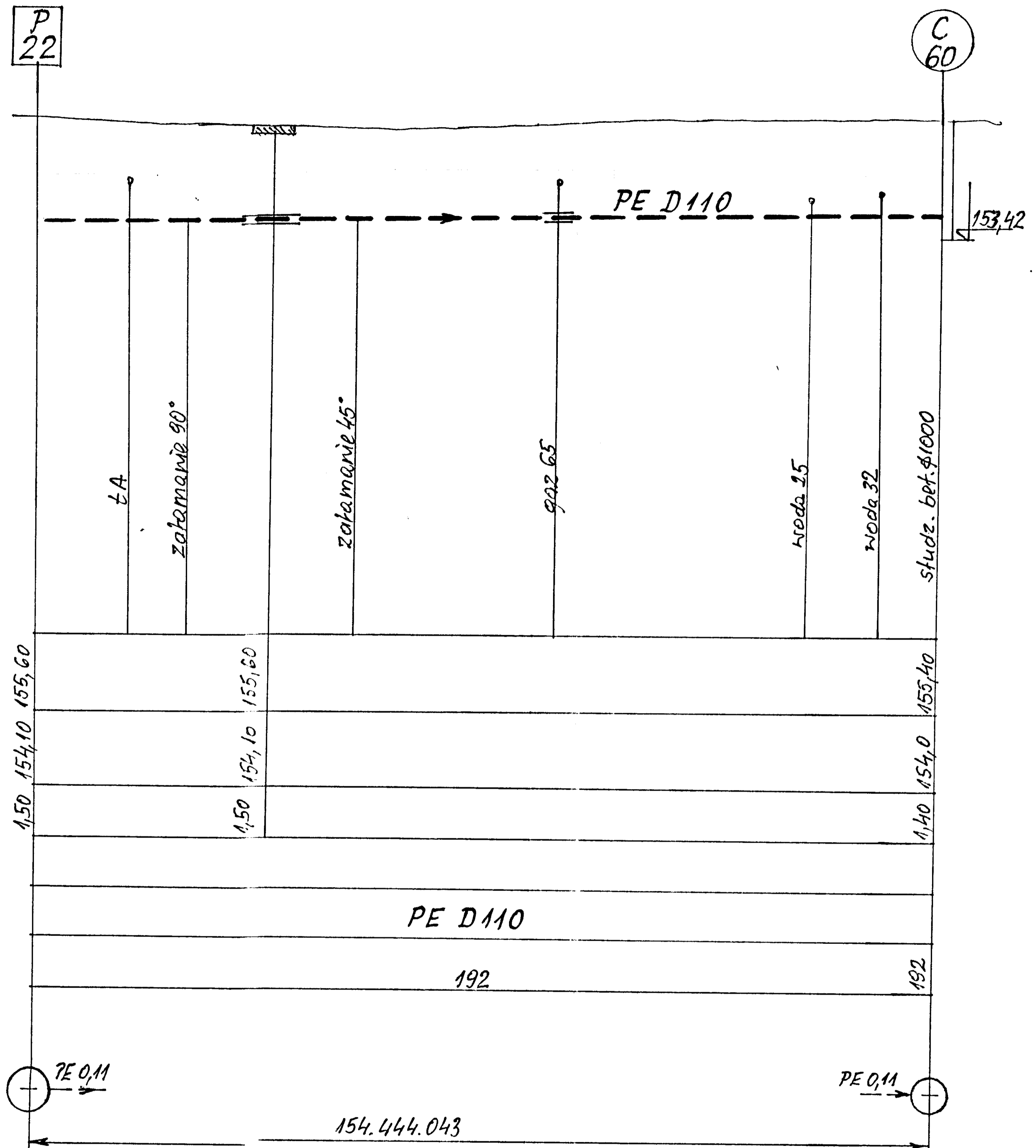
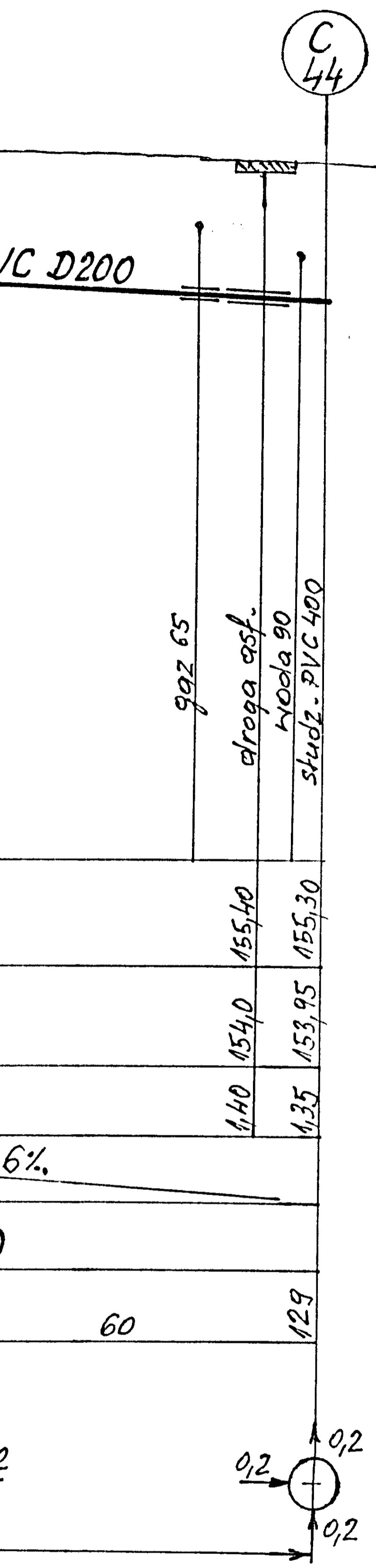


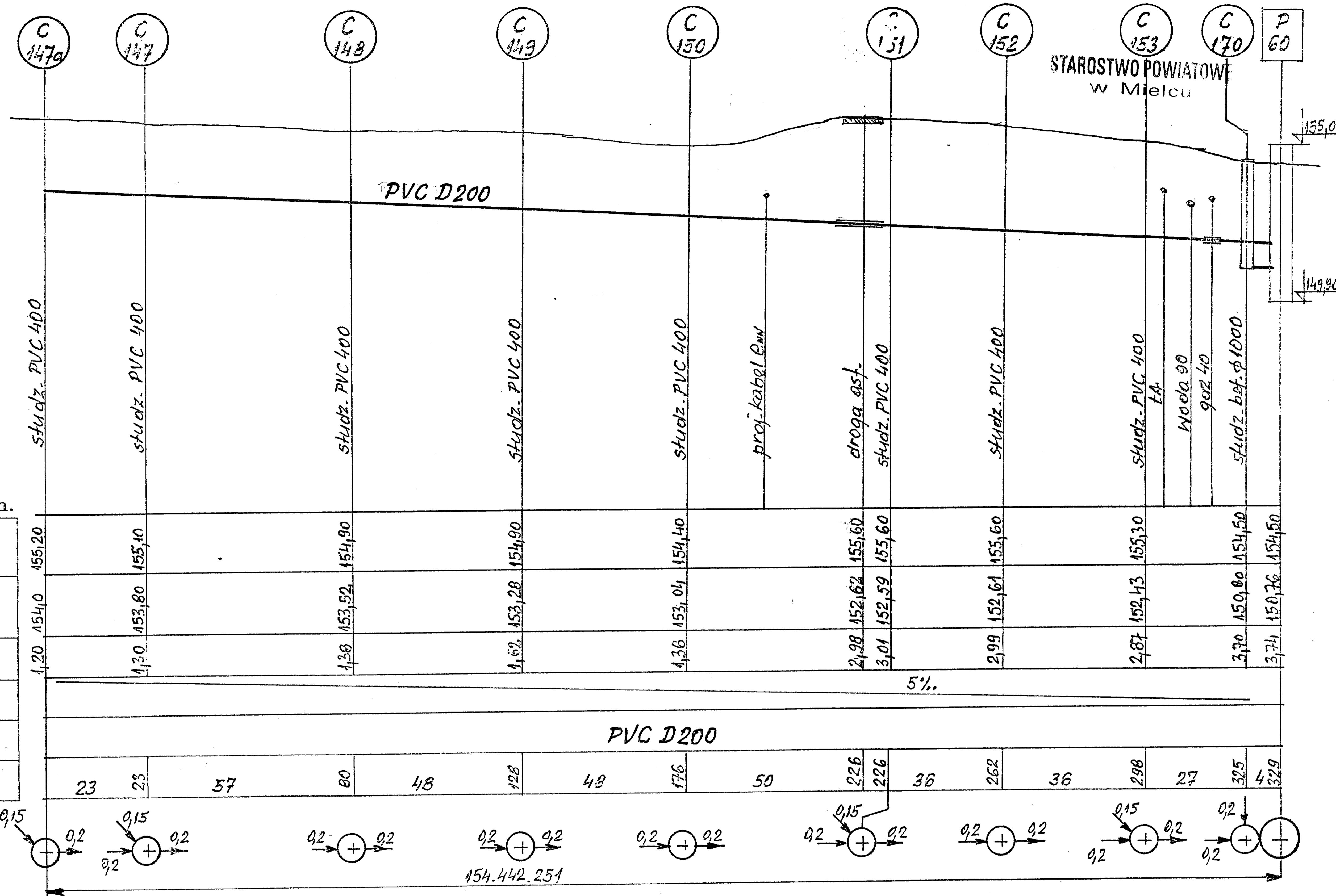
STAROSTWO POWIATOWE  
w Mielcu

inż. MACIEJ LUKASZEWSKI  
Upr. bud. do projekt. i kier. robot. bud.  
b/o w specj. instalac.  
Specjalizacja: oczyszczalnie ścieków  
i w ogr. zakr. w specj. konstr. budowlanej  
nr ew. WBP/MB-8346/84/83, PG 415/7342/158-V/94

Ul. Jastrzebia 11 39-200 Debica Tel./Fax 014/67-000-20		"EKO-KOMPLET" Zakład Techniki Sanitarnej Grzewczej i Gazowej		
	Imię i Nazwisko	Nr uprawnień	Data	Podpis
Projektował	mgr inż. St. Chodor	UAN-8346/69/87	2006-10	
Projektował	inż. M. Lukaszewski	UAN-7342/1/96	2006-10	
Obiekt	Sieć kanalizacji sanitarnej z przyłączami domowymi dla sołectw gminy Padew Narodowa			Skala 1:100/1000
Nazwa rysunku	Profil podłużny odcinka kanalizacji - Zachwiejów - Zarównie			Rys. Nr 2.3.13
Inwestor	Urząd Gminy w Padwi Narodowej 39-340 Padew Narodowa 212			Eqz. Nr 4







STAROSTWO POWIATOWE  
w Mielcu

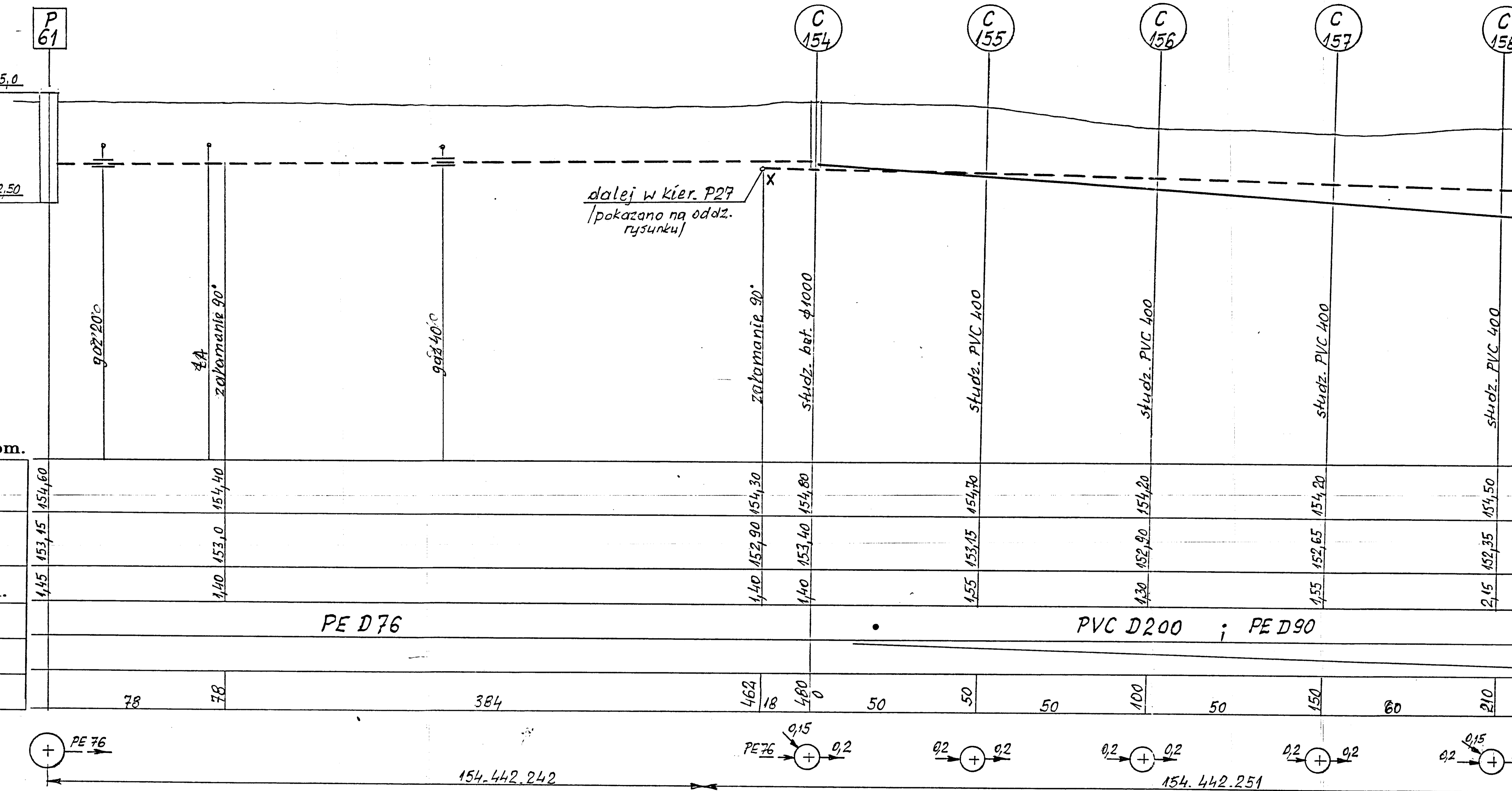
Poz. porównawczy 150m n.p.m.

Poz. porównawczy 150m n.p.m.	155,20
Poziom terenu m n.p.m.	155,10
Rzędna dna rurociagu m.	154,0
Głębokość posadowienia m.	1,20
Spadki %.	5%
Średnice i materiał.	PVC D200
Odległości m.	23

inż. MACIEJ LUKASZEWSKI  
Upr. bud. do projekt. i kier. robot. bud.  
b/o w spec. instalac.  
Specjalizacja - oczyszczalnie ścieków  
i w ogr. zakr. w spec. konstrukcyjnej  
nr ew. W3PP-NR-8376/74/89, PG VII/7342/182-1/94  
KRAJ. 02

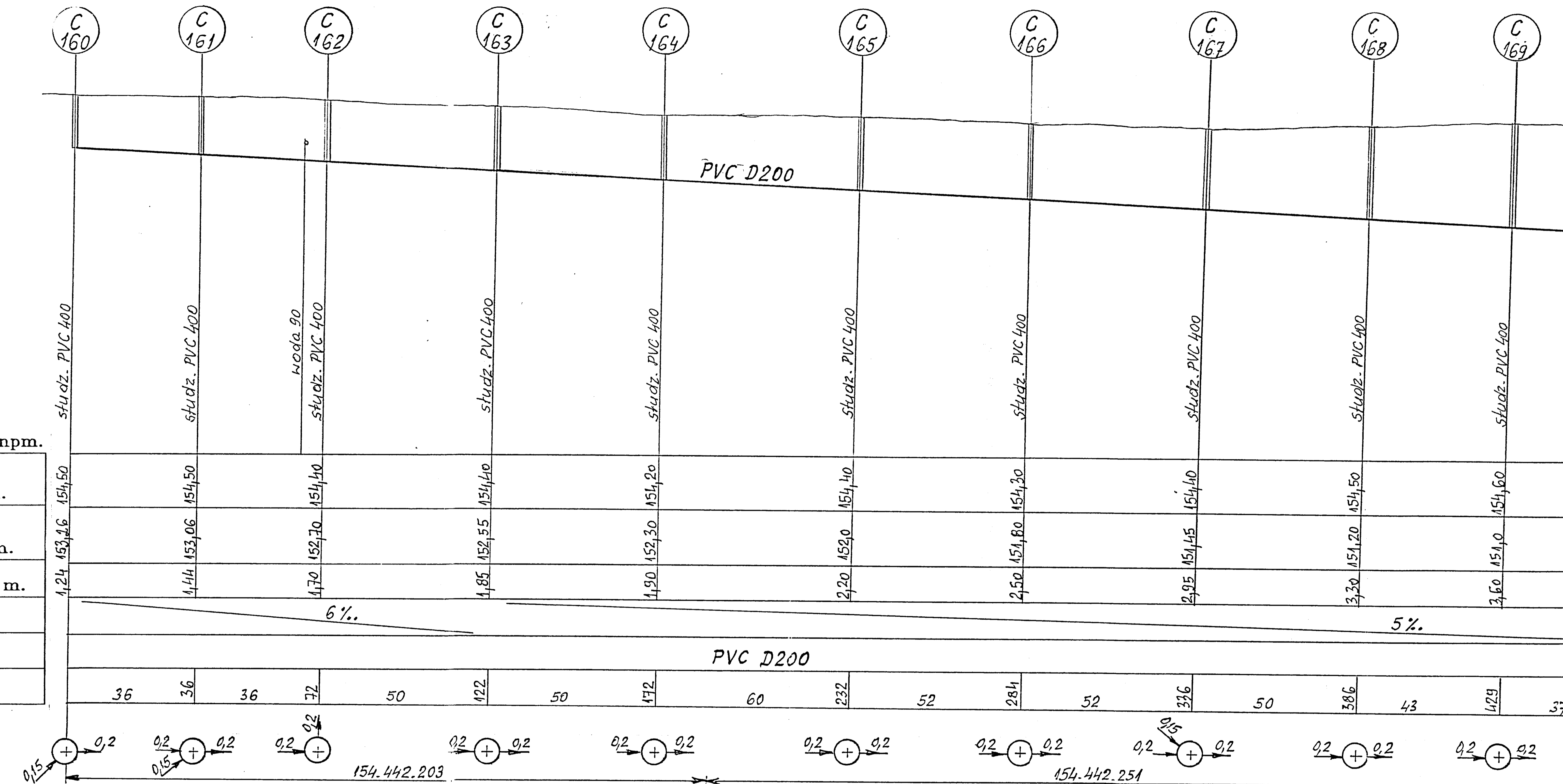
Ul. Jastrzebia 11 39-200 Debica Tel./Fax 014/67-000-20		"EKO-KOMPLET" Zakład Techniki Sanitarnej Grzewczej i Gazowej		
Projektował	imie i Nazwisko	Nr uprawnień	Data	Podpis
Projektował	inż. St. Chodor	UAN-8346/69/87	2006-10	[Signature]
Projektował	inż. M. Lukaszewski	UAN-7342/1/96	2006-10	[Signature]
Obiekt	Sieć kanalizacji sanitarnej z przyłączami domowymi dla sołectw gminy Padew Narodowa			Skala 1:100/1000
Nazwa rysunku	Profil podłużny odcinka kanalizacji - Zachwiejów-Zarównie			Rys. Nr 2.3.16
inwestor	Urząd Gminy w Padwi Narodowej 39-340 Padew Narodowa 212			Egz. Nr 4





inż. MACIEJ LUKASZEWICZ  
Upr. bud. do projekt. i kier. robot. bud.  
b/o w specj. instalac.  
Specjalizacja: oczyszczalnie ścieków  
i w ogr. zakr. w specj. konst. budowlanej  
nr ew. WBPP: KB-0346/04/03, PG VII/7242/156-1/04  
UAN 52102/000 3.02/02

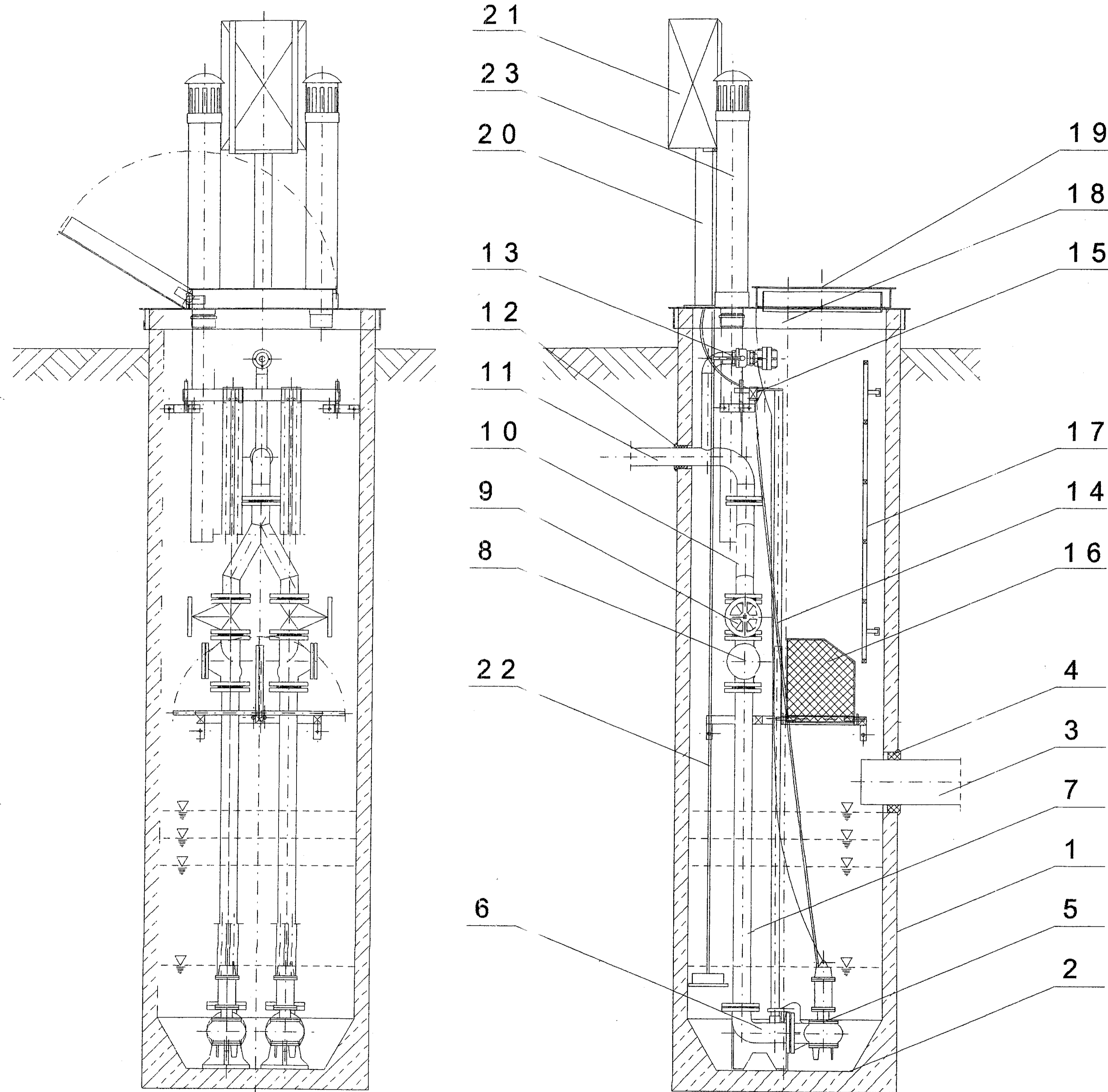
Ul. Jastrzeb 39-200 Debic	
Tel./Fax 014/67-	
Projektował	mgr
Projektował	inż.
Obiekt	Ściek don
Nazwa rysunku	Profi
Inwestor	Urz 39-



npm.  
P.  
B.

inż. MACIEJ ŁUKASZEWSKI  
Upr. bud. do projekt. i kier. robot. bud.  
b/o w specj. instalac.  
Specjalizacja - oczyszczalnie ścieków  
i w ogr. zakr. w specj. konstr. budowlanej  
nr ew. WBPR-NB-246/04/03, PG VIII/7312/100-1/94  
11.11.2004 r. 8-02/02

Ul. Jastrzebia 11 39-200 Debica Tel./Fax 014/67-000-20	
Projektował	mgr inż. St. Choj
Projektował	inż. M. Łukasze
Obiekt	Siec kanalizacyj domowymi dla
Nazwa rysunku	Profil podłużny oc
Inwestor	Urząd Gminy v 39-340 Padew



□ Z N A C Z E N I A

1. Obudowa zbiornikowej pompowni ścieków
2. Wyprofilowane dno
3. Rurociąg doprowadzający ścieki
4. Szczelne przejście przez obudowę pompowni (rurociąg doprowadzający ścieki)
5. Pompa zatapialna ABS,
6. Stopa sprzęgłowa wraz z kolaniem
7. Rurociąg tłoczny
8. Zawór zwrotny kulowy
9. Zawór lub zasuwa odcinająca
10. Połączenie rurociągów tłocznych
11. Rurociąg tłoczny zewnętrzny
12. Szczelne przejście przez obudowę pompowni (rurociąg tłoczny)
13. Przyłącze do płukania instalacji (opcja)
14. Prowadnice rurowe
15. Mocowanie prowadnic
16. Składany pomost technologiczny (opcja)
17. Drabinka (opcja)
18. Pokrywa studni ze stali nierdzewnej, betonu lub polimerobetonu
19. Właz do pompowni
20. Podpora szafki sterowniczej
21. Szafka sterownicza z wyposażeniem
22. Czujnik poziomu z rurką impulsową (opcja pływak)
23. Wywiewka kanalizacyjna

inż. MACIEJ ŁUKASZEWSKI  
Opr. bud. do projekt. i kier. robot. bud.  
b/o w specj. instalac.  
Specjalizacja: oczyszczalnie ścieków  
i w ogr. zakresie specj. konstr. budowlanej  
ar ew. WBP 00-0344/03/01, PG 000/0342/156-1/04  
PIANT 020/03/01/02

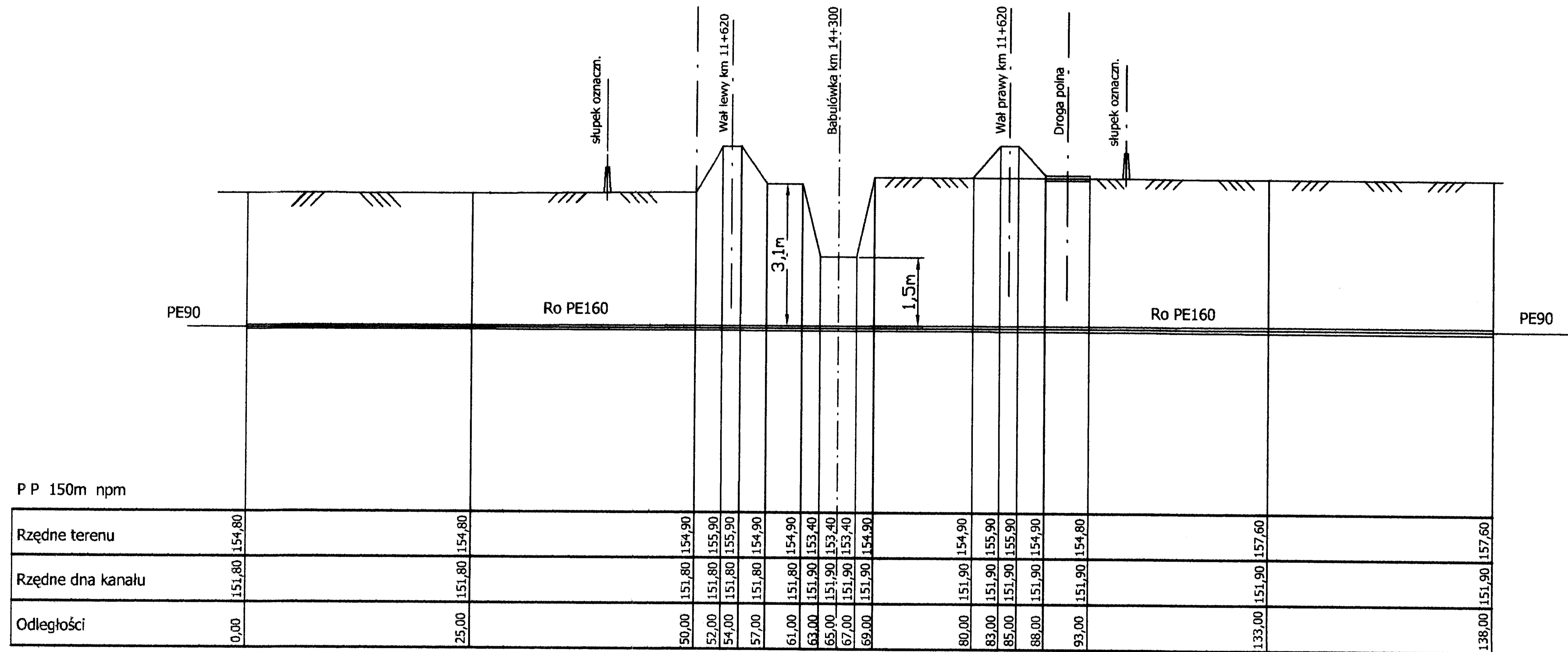
Ul Jastrzebia 11 39-200 Dębica Tel./Fax 014/67-00-020		<b>"EKO-KOMPLET"</b> Zakład Techniki Sanitarnej Grzewczej i Gazowej		
Zespół projekt	Imię i Nazwisko	Nr uprawnień	Data	Podpis
Opracował	mgr inż. St. Chodor	UAN-8346/69/87	2005-05	<i>[Signature]</i>
Projektował	inż. M. Łukaszewski	UAN-7342/1/96	2005-05	<i>[Signature]</i>
Sprawdził	inż. Zb. Zacwilichoewski	NBUA-7342/143/98	2005-05	<i>[Signature]</i>
Obiekt	Kanalizacja sanit. wraz z przyłączami domowymi i pompowniami dla sołectw gminy Padew Narodowa			Skala 1:50
Nazwa rysunku	Pompownia ścieków DN1500 wraz z wyposażeniem technologicznym z 2 pompami			Rys. Nr 2.4
Inwestor	Gmina Padew Narodowa, 39-2340, Padew Nar. 212			Egz. Nr 4
Przyłęcz gazu				

PRZEKROCZENIE POTOKU I WAŁÓW BABULÓWKI KANALIZACJĄ SANITARNĄ PE90 W ZACHWIEJOWIE

przekroczenie potoku w km 14+300

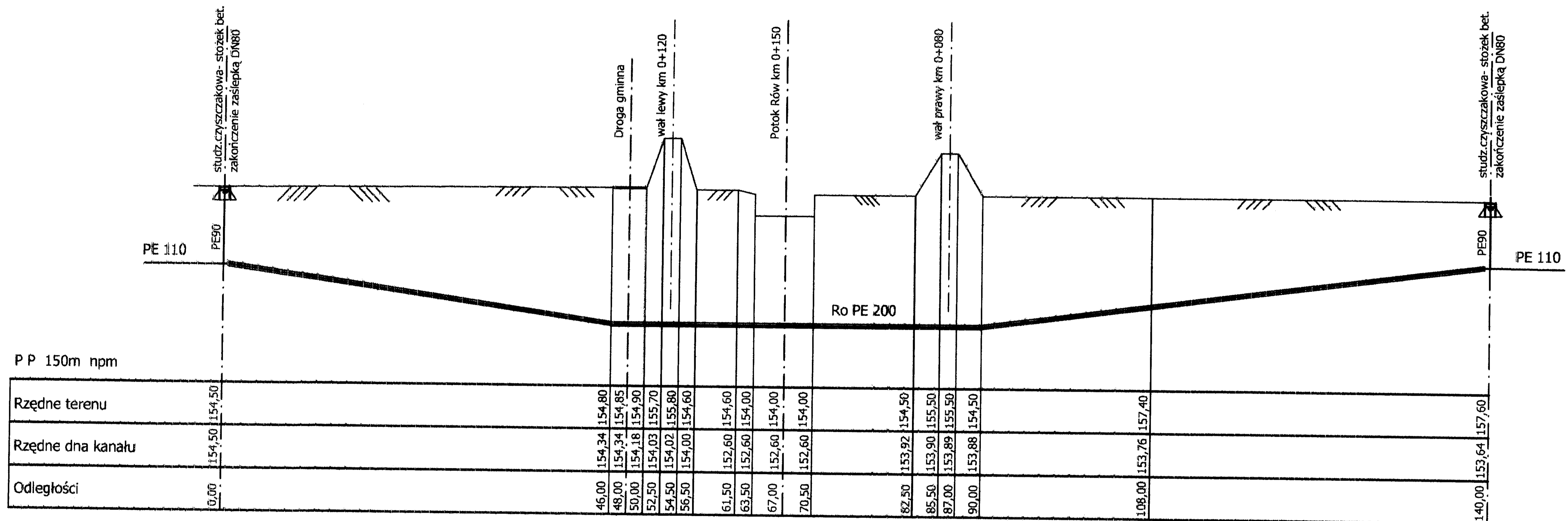
przekroczenie lewego wału w km 11+620

przekroczenie prawego wału w km 11+620

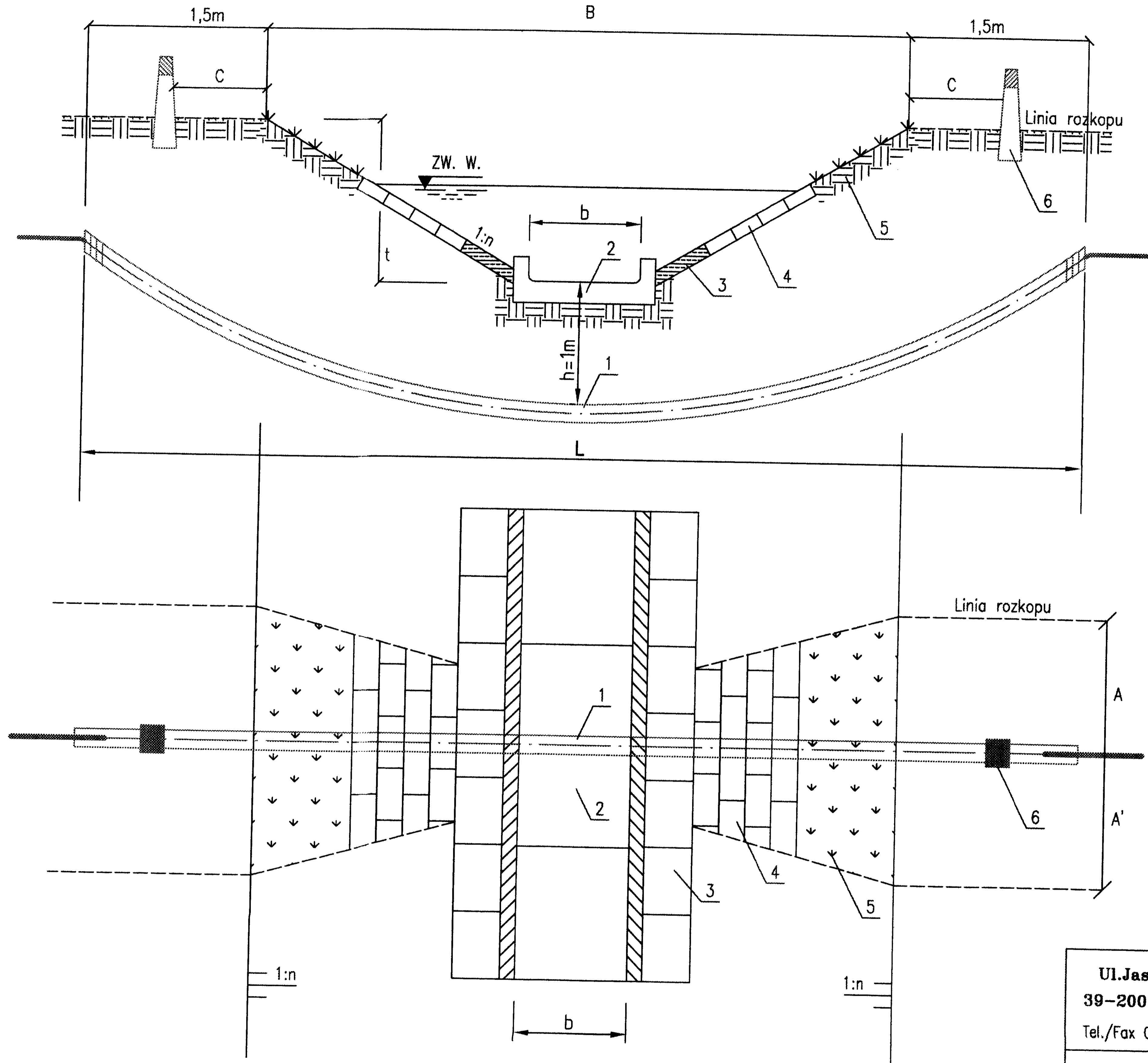


Jastrzębia 11 39-200 Debica Tel./Fax 014/67-00-020		"EKO-KOMPLET" Zakład Techniki Sanitarnej Grzewczej i Gazowej		
Projektował	mgr inż. St. Chodor	Nr uprawnień	UAN-8346/69/87	Data
Projektował	inż. M. Lukaszewski	Nr uprawnień	UAN-7342/1/96	Data
Obiekt	Kanalizacja sanitarna wraz z przyłącz. domowymi i pompowniami dla sołectw gminy Padew Nar.			Skala
Nazwa rysunku	Przekroczenie potoku Babulówka w km 14+300 kan. PE90 metoda przewiertu sterowanego			Rys. Nr
Inwestor	Gmina Padew Narodowa, 39-340 Padew Nar. 212			Egz. Nr

PRZEKROCZENIE WAŁÓW I POTOKU RÓW KANALIZACJĄ SANITARNĄ PE110 W ZACHWIEJOWIE  
przekroczenie potoku w km 0+150  
przekroczenie lewego wału w km 0+120  
przekroczenie prawego wału w km 0+080



Jastrzebia 11 39-200 Debica Tel./Fax 014/67-00-020		"EKO-KOMPLET" Zakład Techniki Sanitarnej Grzewczej i Gazowej		
Projektował	mgr inż. St. Chodor	Nr uprawnień	UAN-8346/69/87	Data
Projektował	inż. M. Łukaszewski	Nr uprawnień	UAN-7342/1/96	Data
Obiekt	Kanalizacja sanitarna wraz z przyłącz. domowymi i pompowniami dla sołectw gminy Padew Nar.			Skala
Nazwa rysunku	Przekroczenie potoku Rów w km 0+150 kan. PE110 metoda przewiertu sterowanego			Rys. Nr
inwestor	Gmina Padew Narodowa, 39-340 Padew Nar. 212			Egz. Nr
				1:100/500
				2.6
				4



**Wymiary**  
 $L = B + (2 \times 1\text{m})$  – długość rury osłonowej  
 $H = \text{min. } 1,0\text{m}$  – głębokość ułożenia rury poniżej dna cieku  
 $b = 0,5\text{m}$  – szerokość dna cieku  
 $t = 1,15\text{m}$  – głębokość cieku  
 $n = 1:1,5$  – nachylenie skarp cieku  
 $B$  – odległość między krawędziami skarp cieku  
 $C = 0,6\text{m}$  – odległość słupka od krawędzi skarpy  
 $A$  – na dł. rozkopu – długość ubezpieczenia od osi przejścia

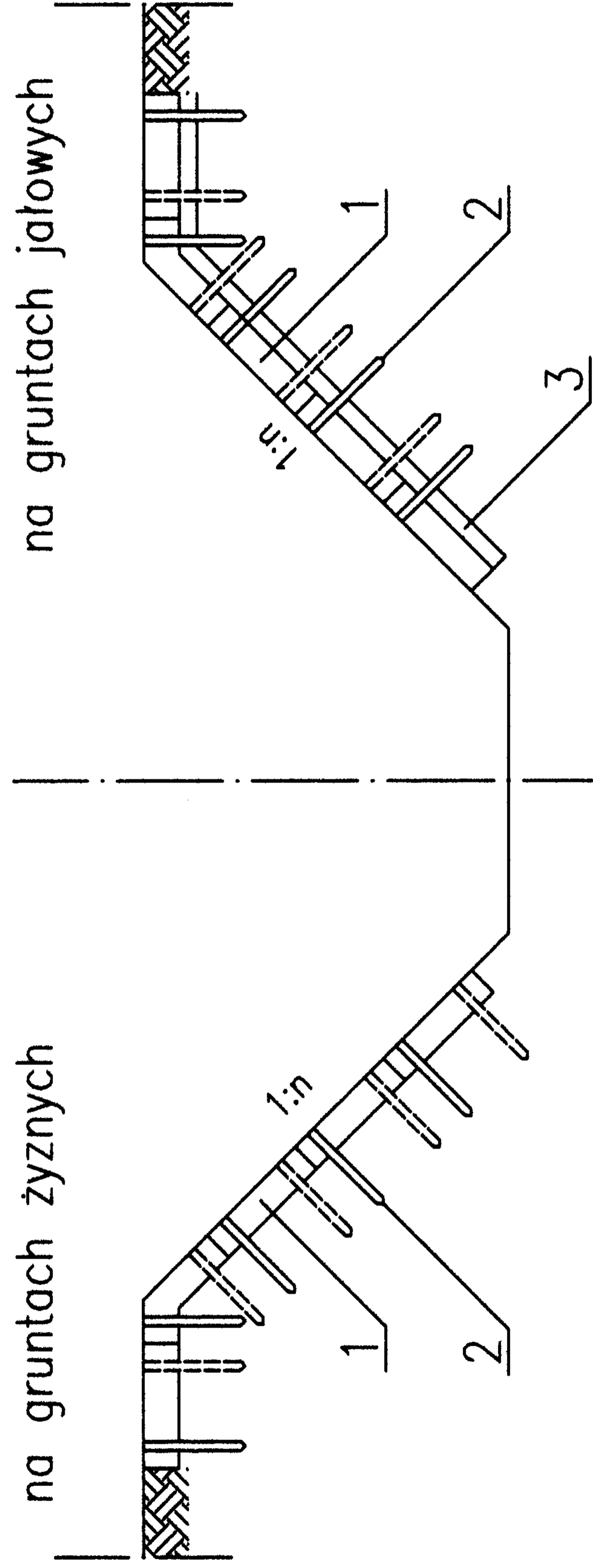
6	Słupki kierunkowe
5	Obsiew skarp nasionami traw
4	Darnina na płask w miejscu rozkopu
3	Płytki betonowe 50x50x7cm
2	Korytka betonowe 50x75x15cm
1	Rura osłonowa PCV (HDPE)
Nr	Opis techniczny

Ul. Jastrzebia 11 39-200 Debica Tel./Fax 014/67-00-020		"EKO-KOMPLET" Zakład Techniki Sanitarnej Grzewczej i Gazowej		
	Imię i Nazwisko	Nr uprawnień	Data	Podpis
Projektował	inż. M. Łukaszewski	UAN-7342/1/96	2007-03	<i>[Signature]</i>
Opracował	inż. M. Łukaszewski	UAN-7342/1/96	2007-03	<i>[Signature]</i>
Obiekt	Kanalizacja sanitarna wraz z przył. domowymi i pompowniami dla sołectw gminy Padew Nar.			Skala 1:50
Nazwa rysunku	Zabezpieczenie koryta cieku przy przejściu rozkopem			Rys. Nr 2.7
Inwestor	Gmina Padew Narodowa, 39-340 Padew Nar.212			Egz. Nr 4

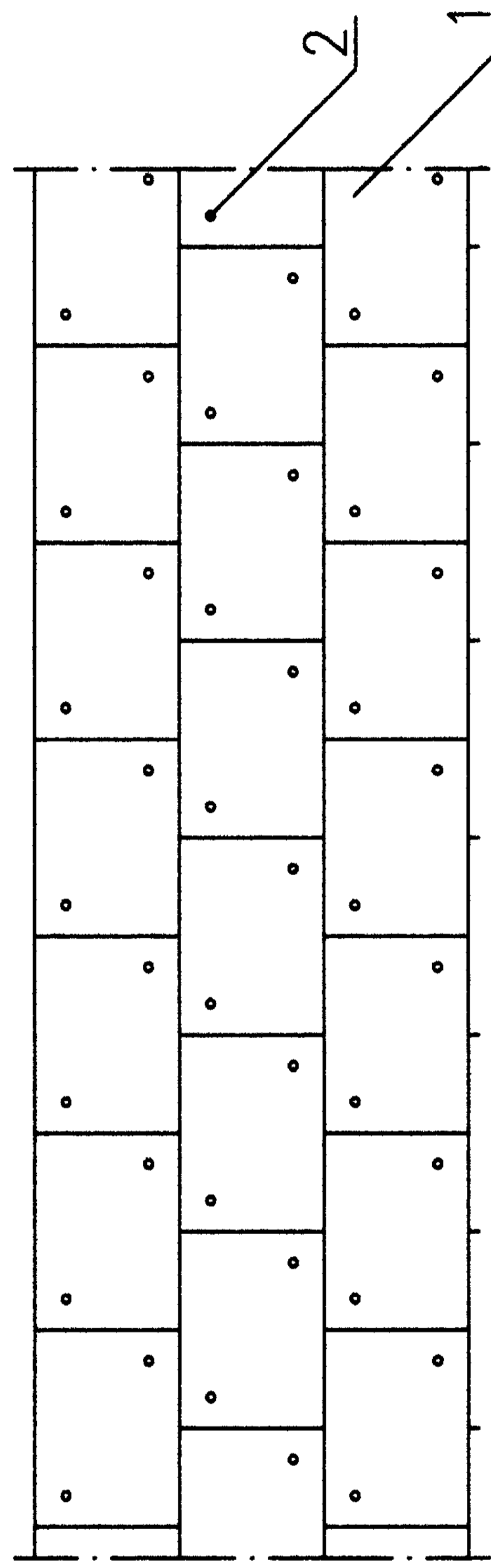
Darniowanie na płask

na gruntach żyznych

na gruntach jałowych



Ułożenie darniny na skarpie



Nr poz.	Zestawienie elementów umocnienia	Norma lub KB
Darniowanie na płask		
1.	Darnina w płytach lub w pasach	BN-66/9191-02 oraz KB4-7.1.(3)
2.	Szpilki drewniane o wym. 2x2x25cm	
3.	Humus grubości 3-5cm	

Uwagi:

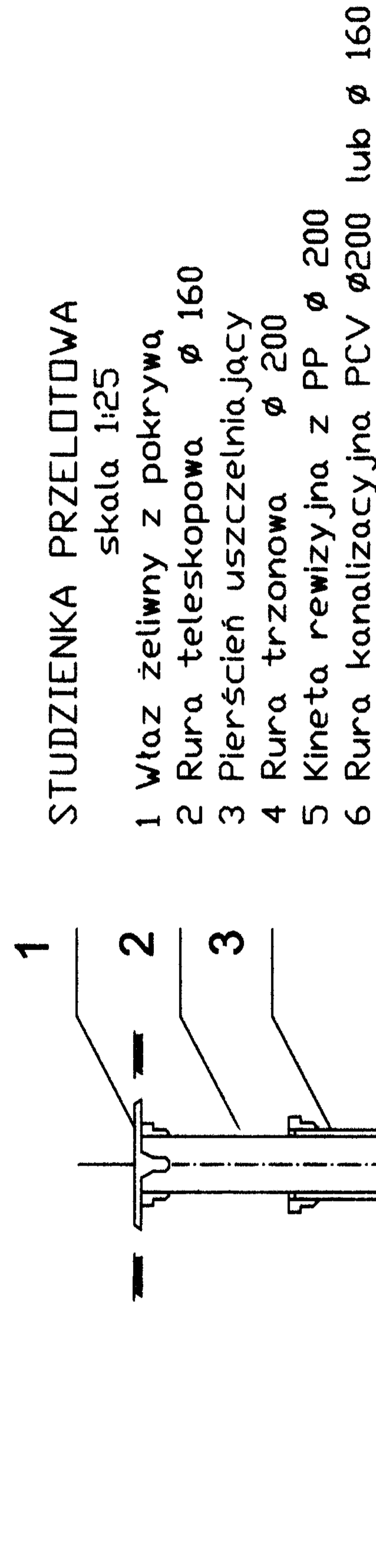
1. Darnina cięta na płyty 25x25cm, 30x45cm lub 25x250cm
2. Grubość darniny - na gruntach wilgotnych i żyznych 6-7cm  
- na gruntach suchych i jałowych 8-10cm
3. Humus stosować tylko na gruntach jałowych

Ul. Jastrzębia 11 39-200 Debica Tel./Fax 014/67-00-020		"EKO-KOMPLET" Zakład Techniki Sanitarnej Grzewczej i Gazowej		
Imię i Nazwisko	Nr uprawnień	Data	Podpis	
mgr inż. St. Chodor	UAN-8346/69/87	2007-03	[Signature]	
Projektował	inż. M. Lukaszewski	UAN-7342/1/96	2007-03	
Obiekt	Kanalizacja sanitarna wraz z przyłącz. domowymi i pompowniami dla sołectw gminy Padew Nar.			
Nazwa rysunku	Zabezpieczenie skarp rowu metodą darninowania		Rys. Nr	2.8
Inwestor	Gmina Padew Narodowa, 39-340 Padew Nar.212		Leg. Nr	4





STAROSTWO POWIATOWE  
w Mielcu



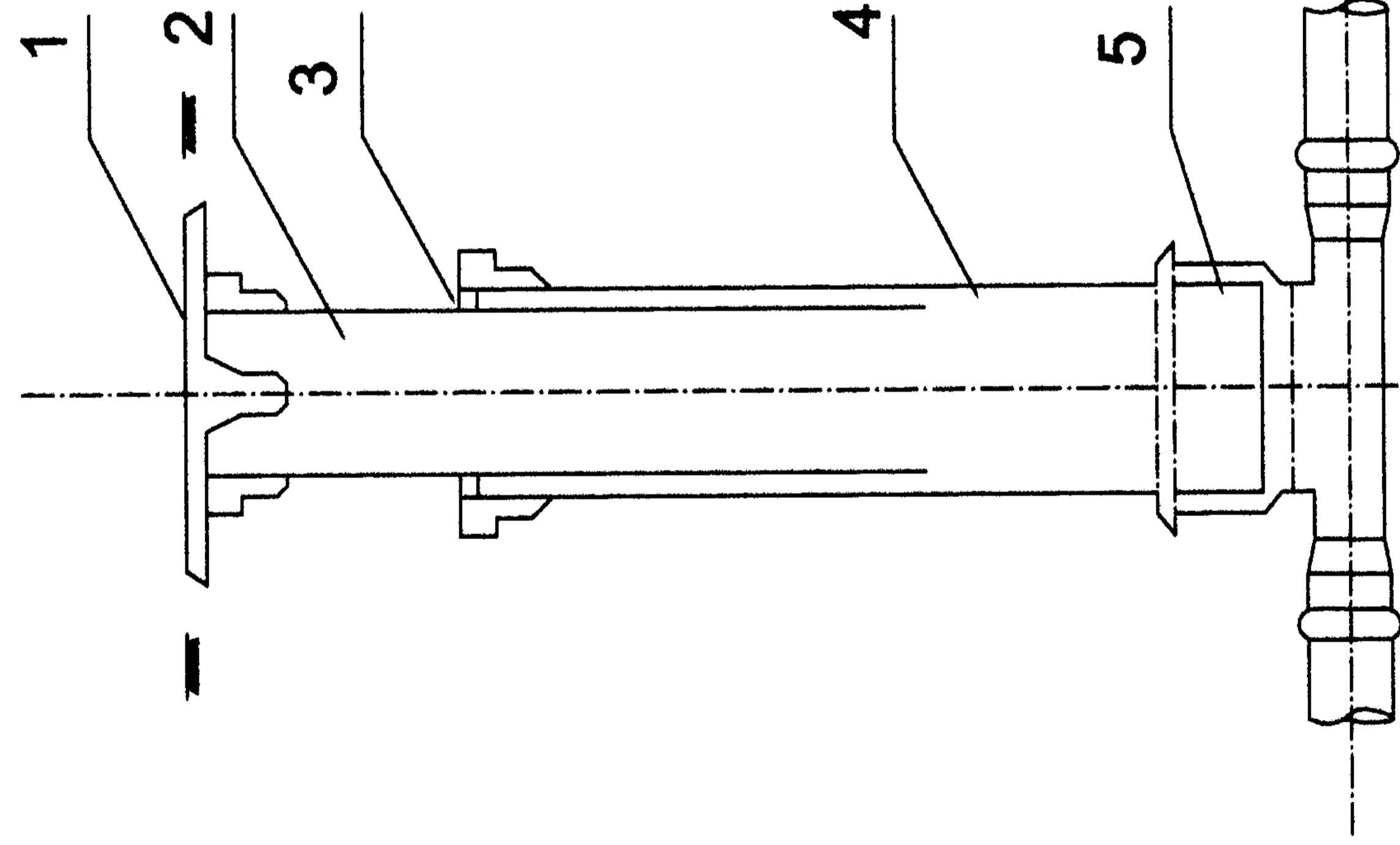
STUDZIENKA PRZELOTOWA

skala 1:25

- 1 Wtaz żeliwny z pokrywą
- 2 Rura teleskopowa  $\varnothing$  160
- 3 Pierścień uszczelniający
- 4 Rura trzonowa  $\varnothing$  200
- 5 Kinetka rewizyjna z PP  $\varnothing$  200
- 6 Rura kanalizacyjna PCV  $\varnothing$ 200 lub  $\varnothing$  160

Brzeznica 212 39-206 Pustków 3 Tel./Fax 014/67-73-323		"EKO-KOMPLET" Zakład Techniki Sanitarnej Grzewczej i Gazowej	
Imię i Nazwisko	Nr uprawnień	Data	Podpis
mgr inż. St. Chodor	UAN-8346/69/87	2007-03	<i>[Signature]</i>
Sprawdził	inż. M. Lukaszewski	UAN-7342/1/96	2007-03
Obiekt	Kanalizacja sanit. wraz z przyłączami domowymi i pompowniami dla sołectw gminy Padew Narodowa		
Nazwa rysunku	Studzienka przełotowa PVC200		
Investor	Gmina Padew Narodowa , 39-340 Padew Nar. 212		
	Rys. Nr	Egz. Nr	
	2.10	4	

STAROSTWO POWIATOWE  
w Mielcu

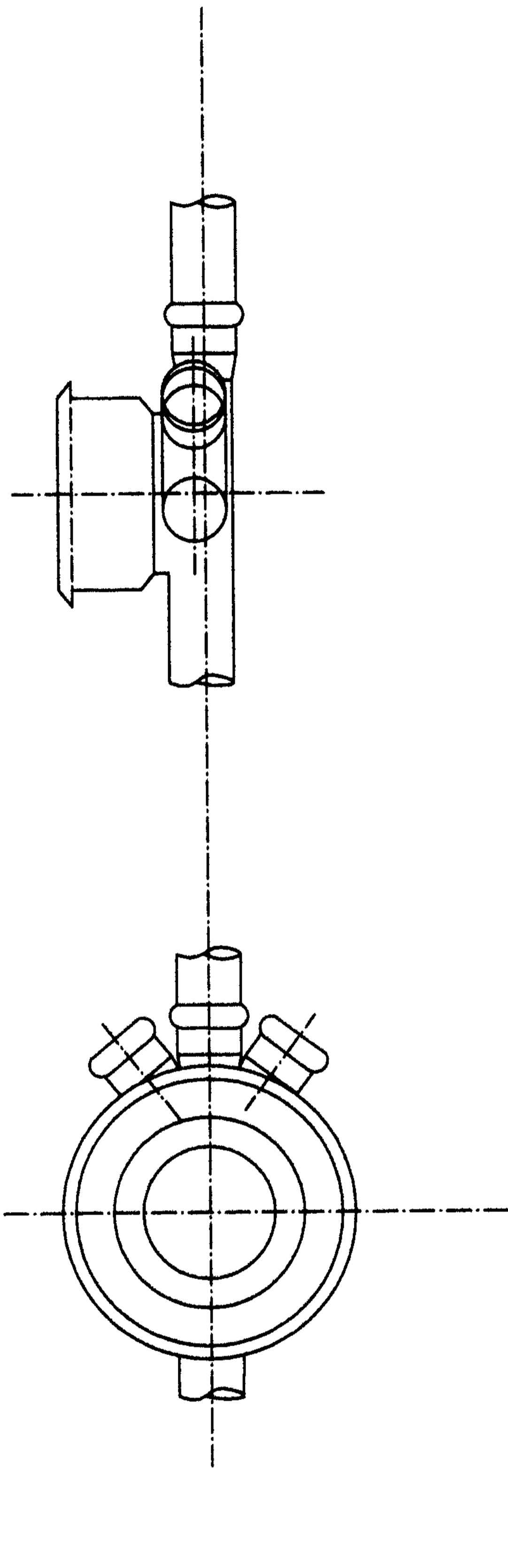


STUDZIENKA ZBIORCZA

skala 1:25

- 1 Pokrywa okrągła pełna
- 2 Rura teleskopowa  $\varnothing$  315
- 3 Pierścień uszczelniający
- 4 Rura trzonowa  $\varnothing$  400
- 5 Kłosa przelotowa z bocznymi wlotami

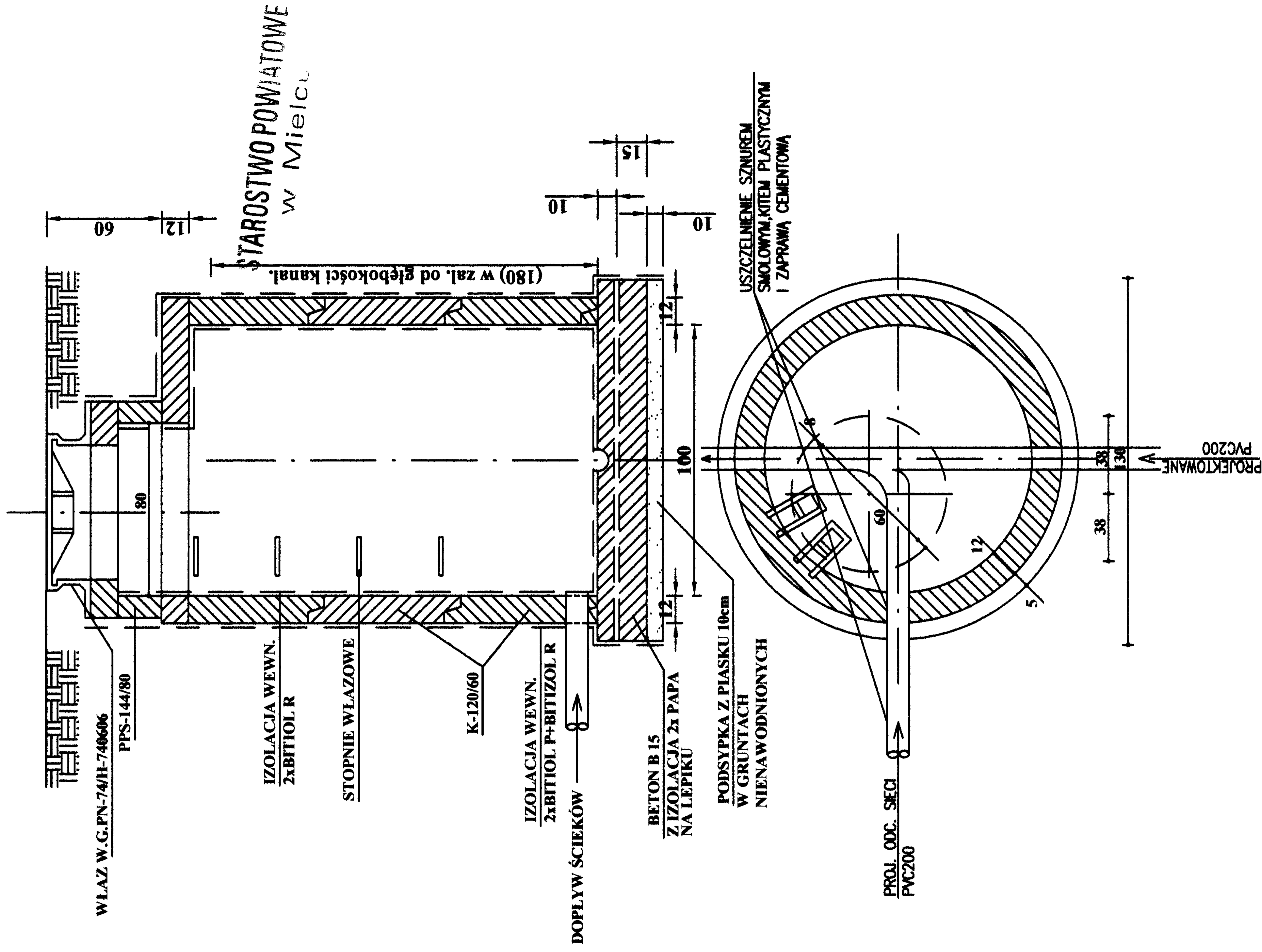
D (mm)	400	400	315	315	250	250	200	160
d (mm)	160	200	160	200	160	200	200	160
DH(mm)	43	-	43	-	43	-	25	25



Brzeznica 212  
39-206 Pustków 3  
Tel./Fax 014/67-73-323

„EKO-KOMPLET”  
Zakład Techniki Sanitarnej  
Grzewczej i Gazowej

Imię i Nazwisko	Nr uprawnień	Data	Podpis
mgr inż. St. Chodor	UAN-8346/69/87	2007-03	
inż. M. Lukaszewski	UAN-7342/1/96	2007-03	
Obiekt	Kanalizacja sanit. wraz z przyłączami domowymi i pompowniami dla sołectw gminy Padew Narodowa		Skala 1:25
Nazwa rysunku	Studzienka zbiorcza PVC400		Rys. Nr 2.11
Inwestor	Gmina Padew Narodowa, 39-340 Padew Nar. 212		Egz. Nr 4



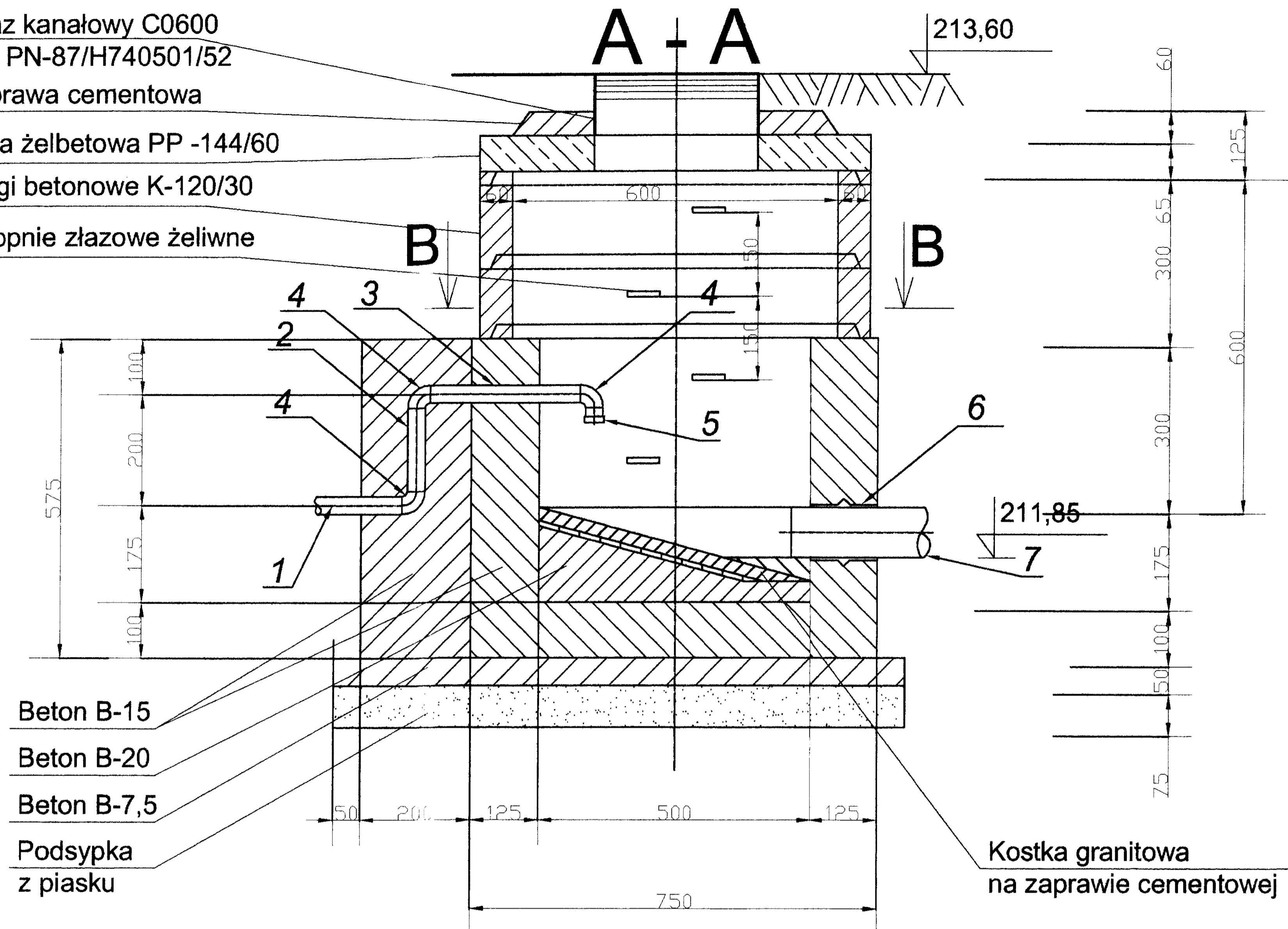
Ul. Jastrzębia 11 39-200 Debica Tel./Fax 014/67-00-020		"EKO-KOMPLET" Zakład Techniki Sanitarnej Grzewczej i Gazowej			
Projektował	mgr inż. St. Chodor	Nr uprawnień	UAN-8346/69/87	Data	2007-03
Sprawił	inż. M. Łukaszewski	UAN-7342/1/96	2007-03		
Obiekt	Kanalizacja sanitarna wraz z przyłącz. domowymi i pompowniami dla sołectw gminy Padew Nar.				
Nazwa rysunku	Studzienka betonowa DN1000				
Investor	Gmina Padew Narodowa, 39-340 Padew Nar. 212				
				Skala	1:20
				Rys. Nr	2.3.12
				Fig. Nr	4
				Podpis	<i>[Signature]</i>

Właz kanałowy C0600  
wg. PN-87/H740501/52  
Zaprawa cementowa

Płyta żelbetowa PP -144/60

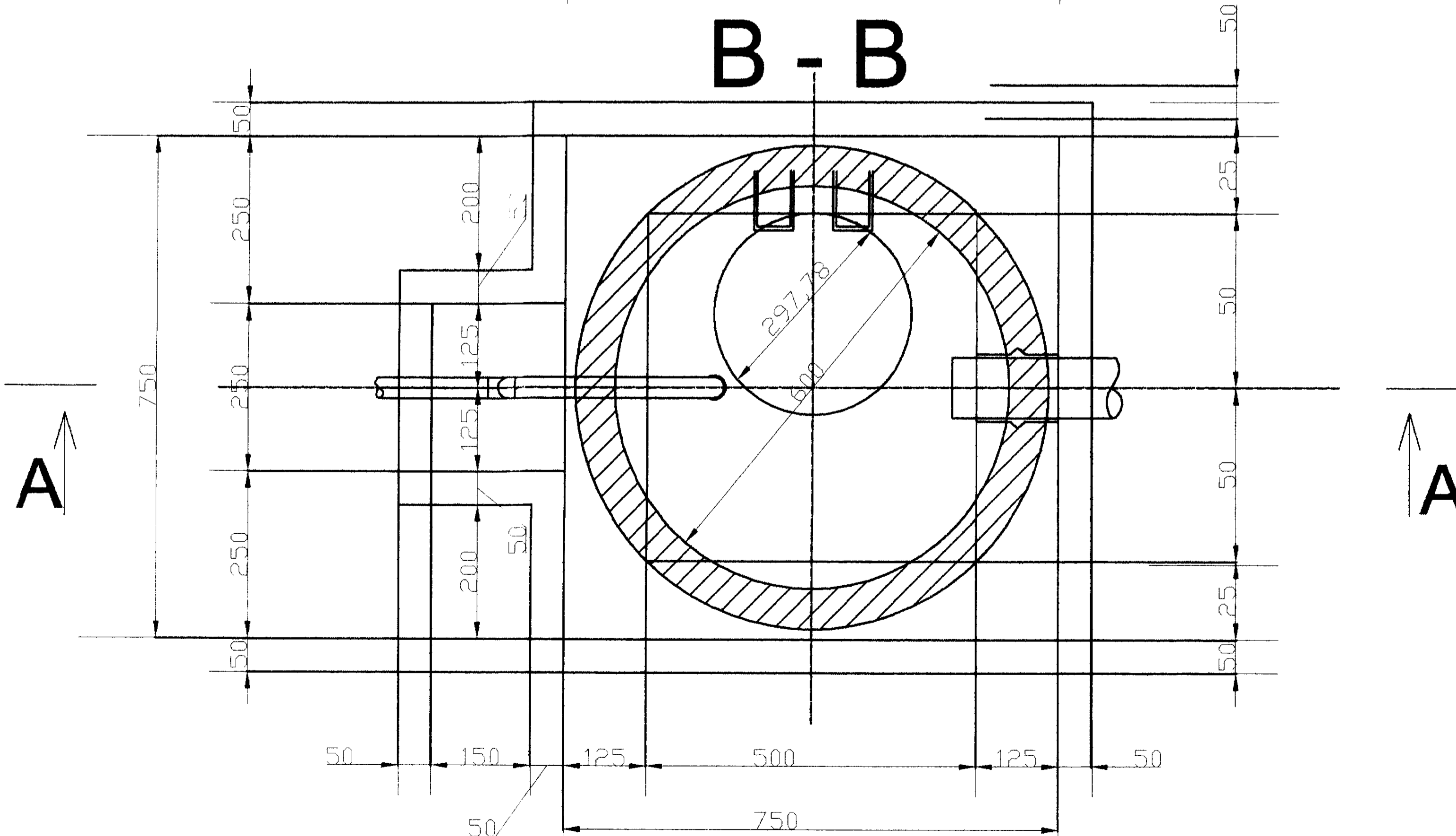
Kręgi betonowe K-120/30

Stopnie złączowe żeliwne



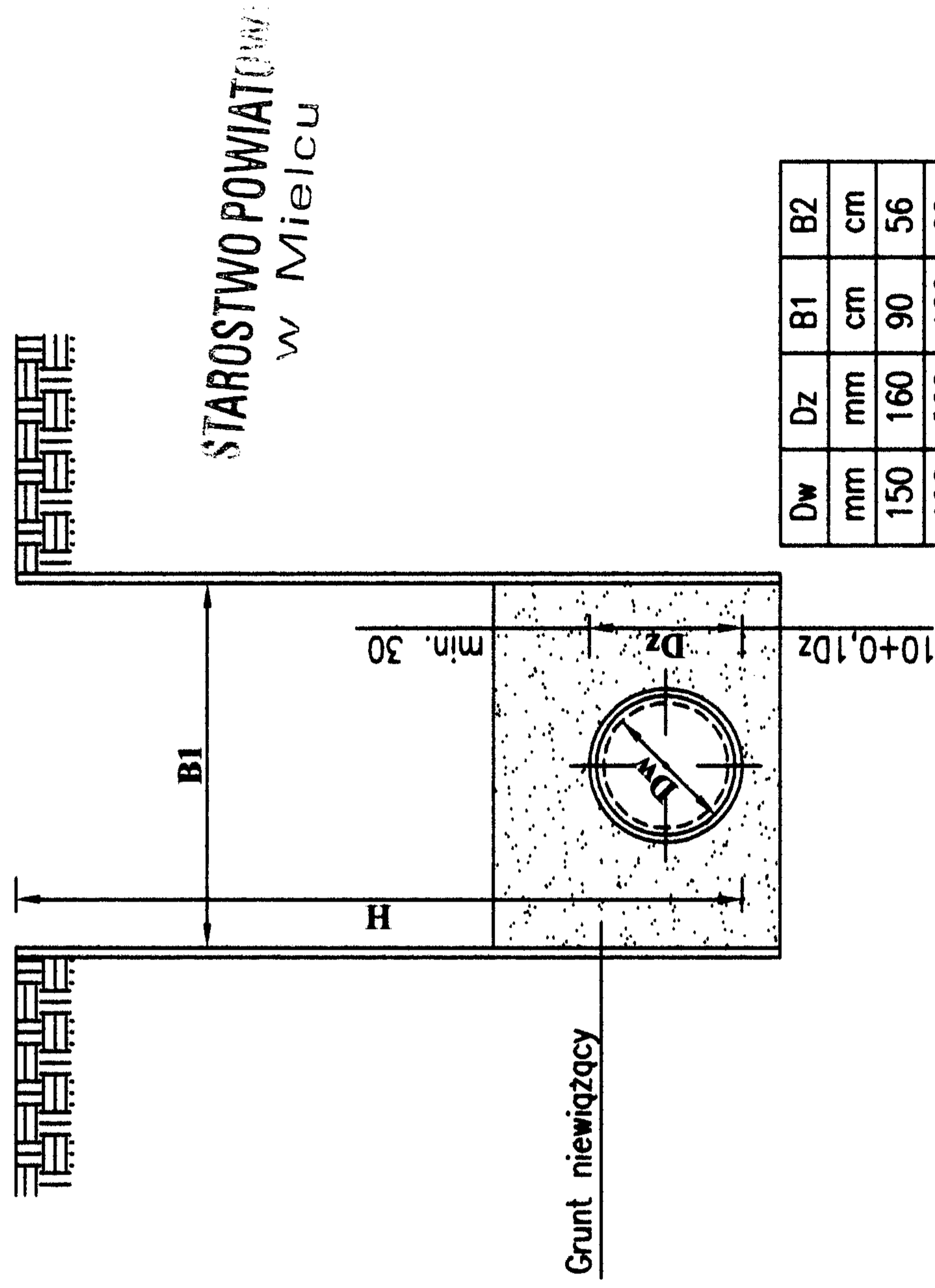
## STUDZIENKA ROZPRĘŻNA 1:10

NAZWA ELEMENTÓW	
1	Rura PE typ 25 Ø90 mm
2	Rura PE typ 25 Ø90 mm L=0,4m (ustalić w czasie montażu)
3	Rura PE typ 25 Ø90 mm L=0,6m (ustalić w czasie montażu)
4	Kolano przelotowe 90° do łączenia klejem PE Ø90/90 mm
5	Zwężka redukcyjna do łączenia klejem PE Ø90/90 mm
6	Tuleja ochronna pod rurę PCV Ø 200 mm
7	Rura kanalizacyjna PCV Ø 200 mm



Jastrzębia 11 39-200 Dębica Tel./Fax 014/67-00-020		<b>"EKO-KOMPLET"</b> Zakład Techniki Sanitarnej Grzewczej i Gazowej		
	Imię i Nazwisko	Nr uprawnień	Data	Podpis
Projektował	mgr inż. St. Chodor	UAN-8346/69/87	2007-03	<i>[Signature]</i>
Projektował	inż. M. Łukaszewski	UAN-7342/1/96	2007-03	<i>[Signature]</i>
Obiekt	Kanalizacja sanitarna wraz z przyłącz. domowymi i pompowniami dla sołectw gminy Padew Nar.			Skala 1:10
Nazwa rysunku	Studzienka rozprężna - szczegół wykonania			Rys. Nr 2.3.13
Inwestor	Gmina Padew Narodowa, 39-340 Padew Nar. 212			Egz. Nr 4

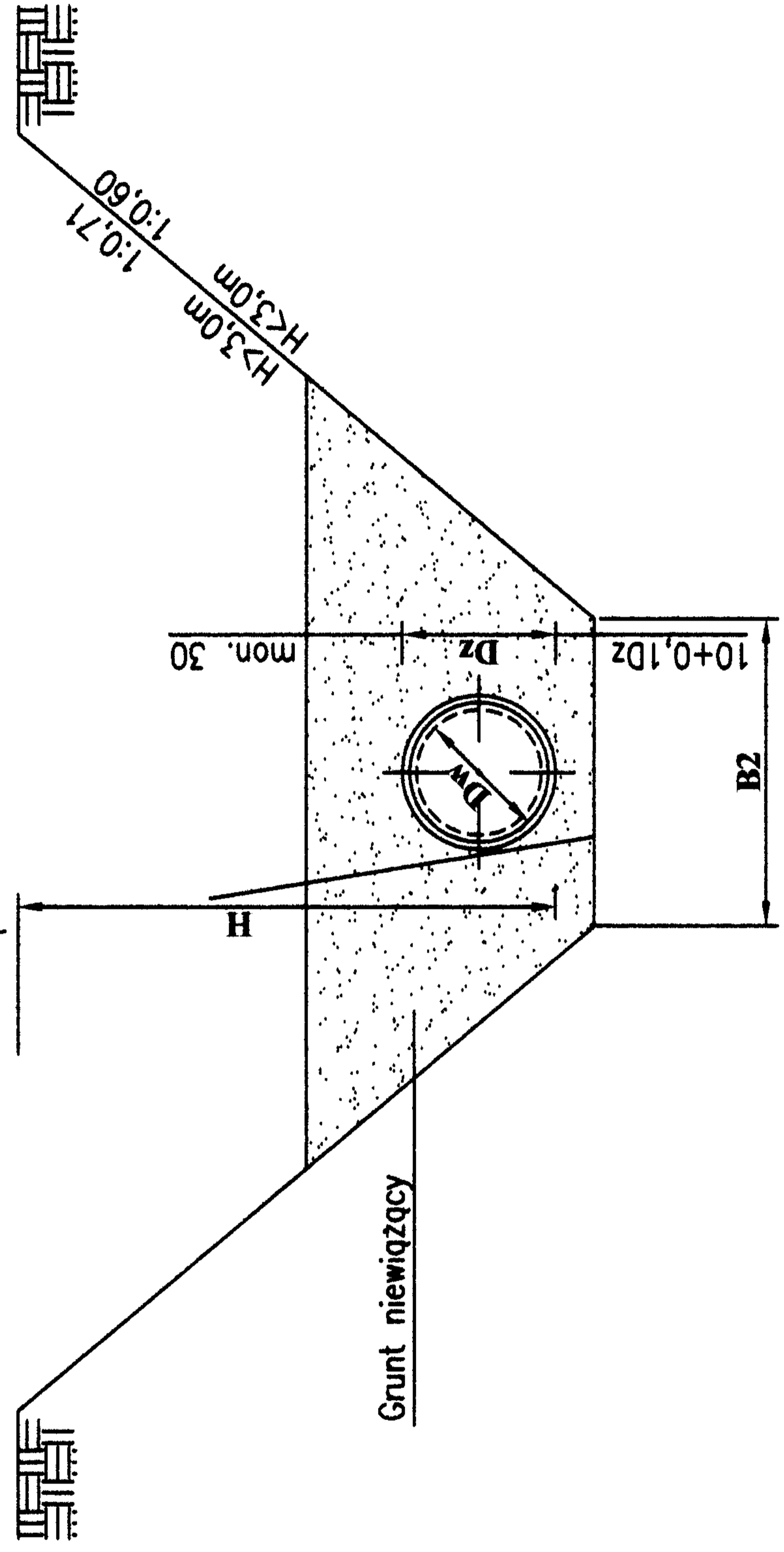
Przekrój wykopu rury PVC/PE WG PN



STAROSTWO POWIATOWE  
w Mielcu

Dw	Dz	B1	B2
mm	mm	cm	cm
150	160	90	56
190	200	100	60
240	250	105	65
300	315	110	72
mm	mm	cm	cm

Ustabilizowane dno—w przypadku gruntów słabonośnych lub nawodnionych ustabilizować przez wykonanie podbudowy z tłucznia i piasku.



Ul. Jastrzębia 11  
39-200 Debica  
Tel./Fax 014/67-00-020

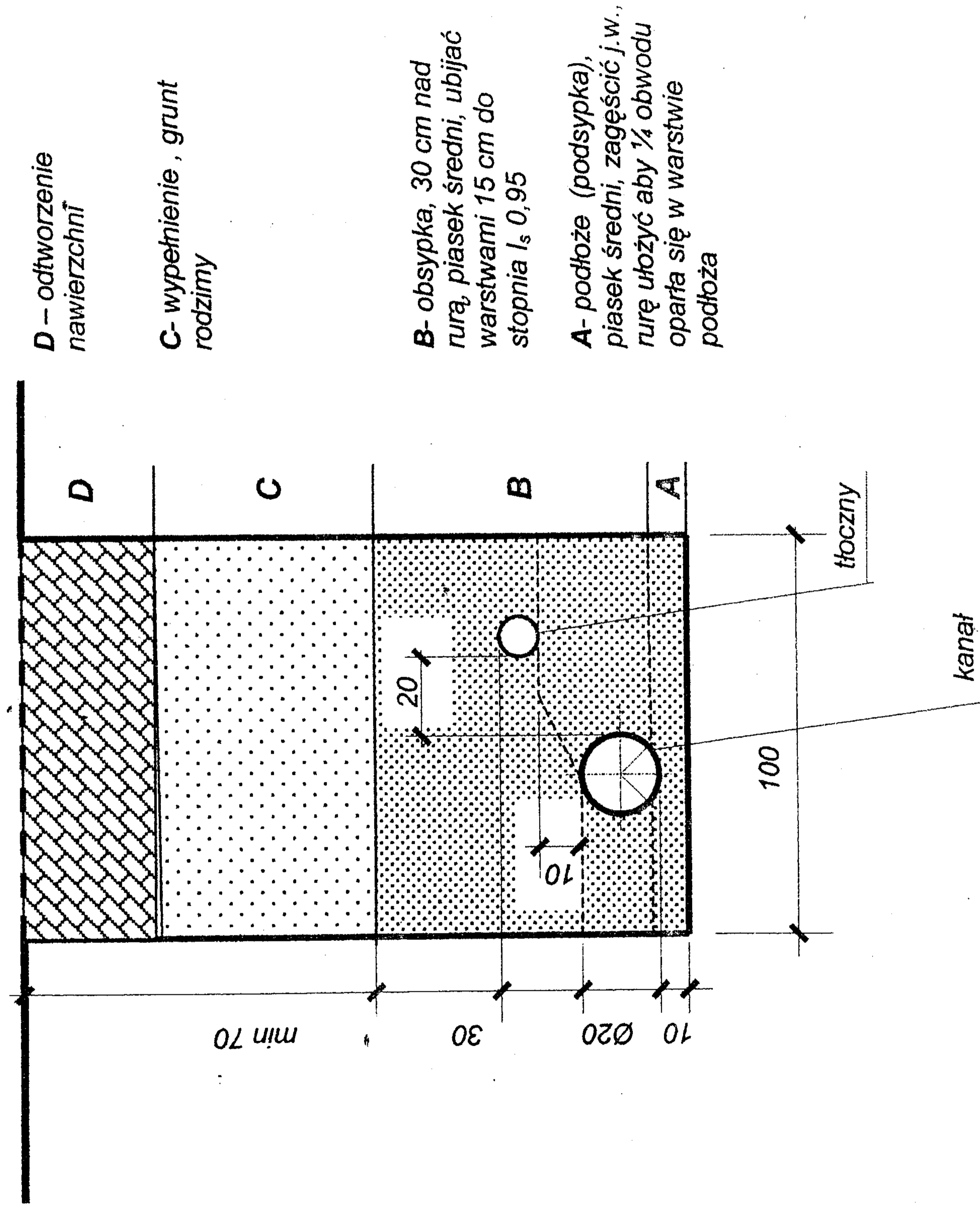
”EKO-KOMPLET”  
Zakład Techniki Sanitarnej  
Grzewczej i Gazowej

Imię i Nazwisko	Nr uprawnień	Data	Podpis
mgr inż. St. Chodor	UAN-8346/69/87	2007-03	
inż. M. Lukaszewski	UAN-7342/1/96	2007-03	
Kanalizacja sanitarna wraz z przyłącz. domowymi i pompowniami dla sołectw gminy Podew Nar.			
Nazwa rysunku Przekrój wykopu pod ułożenie rurociągu			
Rys. Nr 2.3.14			
Egz. Nr 4			
Inwestor Gmina Podew Narodowa, 39-340 Podew Nar. 212			

**MARUSIWO POWIATOWE**  
w Mielcu

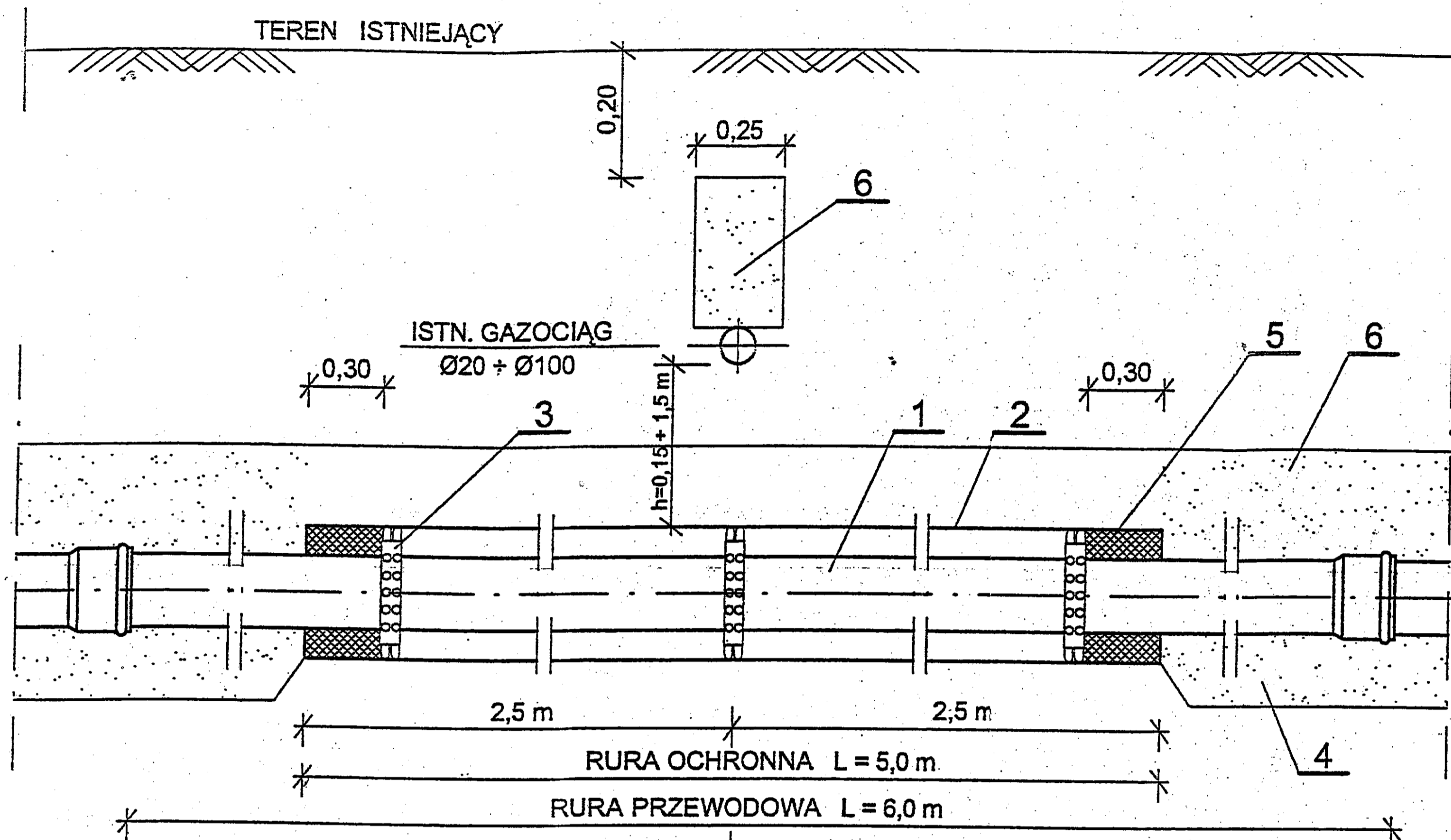
**Wypełnienie wykopu**

**Wspólny wykop dla kanału i przewodu tłoczny**

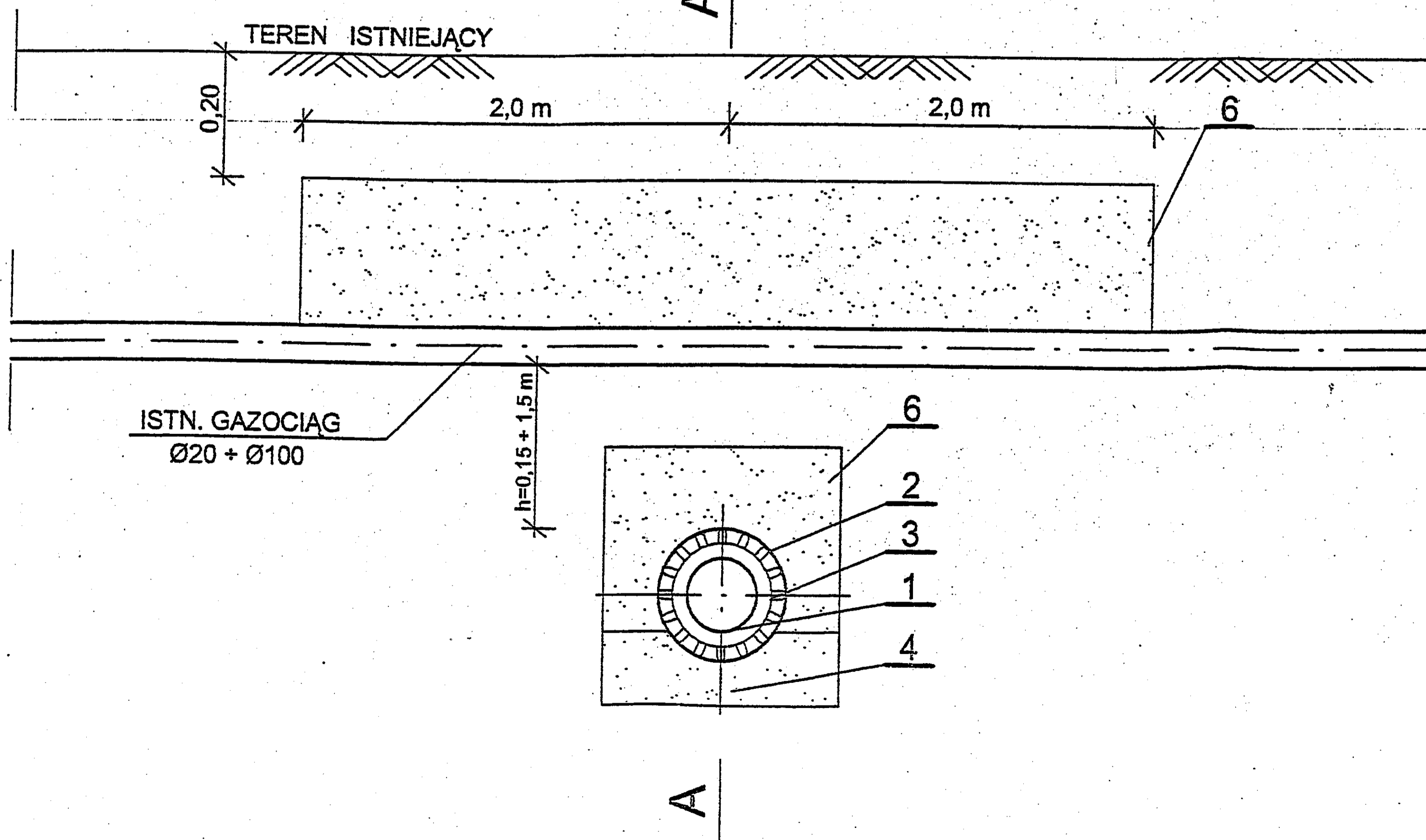


Ul. Jastrzębia 11 39-200 Debica Tel./Fax 014/67-000-20		"EKO-KOMPLET" Zakład Techniki Sanitarnej Grzewczej i Gazowej	
Imię i Nazwisko	Nr uprawnień	Data	Podpis
mgr inż. St.Chodor	UAN-8346/69/87	2005-03	
inż. M. Łukaszewski	UAN-7342/1/96	2005-03	
Obiekt	Sieć kanalizacji sanitarnej z przyłączami domowymi dla sołectw Padew Narodowa		Skala 1:20
Nazwa rysunku	Wspólny wykop		Rys. Nr <b>2.3.15</b>
Inwestor	Urząd Gminy w Padwi Narodowej 39-340 Padew Narodowa 212		Egz. Nr <b>4</b>

# PRZEKRÓJA-A



# PRZEKRÓJ B-B



## SKRZYŻOWANIE KANALIZACJI SANITARNEJ Z ISTNIEJĄCYM GAZOCIĄGIEM ŚREDNIEGO CIŚNIENIA

BIURO PROJEKTOWE  
w Mielcu

### OZNACZENIA:

1. Rura przewodowa
  - PCV Ø200-
  - PCV Ø160
2. Rura ochronna ciśnieniowa
  - dla PCV Ø200 - PVC-U Ø280 x 10,8 PN10 (SDR26)
  - dla PCV Ø160 - PVC-U Ø225 x 8,6 PN10 (SDR26)
3. Płyty ślizgowe typ "A",
  - dla PCV Ø200, - typ "A" h = 25 mm
  - dla PCV Ø160, - typ "A" h = 21 mm
4. Podsyпка z piasku drobnego zagęszczonego mechanicznie
5. Uszczelnienie pianką poliuretanową
6. Zasyпка piaskiem

Ul. Jastrzębia 11 39-200 Debica Tel./Fax 014/67-000-20		"EKO-KOMPLET" Zakład Techniki Sanitarnej Grzewczej i Gazowej		
	Imię i Nazwisko	Nr uprawnień	Data	Podpis
Projektował	mgr inż. St.Chodor	UAN-8346/69/87	2006-03	
Projektował	inż. M. Łukaszewski	UAN-7342/1/96	2006-03	
Obiekt	Sieć kanalizacji sanitarnej z przyłączami domowymi dla sołectw gminy Padew Narodowa			Skala 1:20
Nazwa rysunku	Skrzyżowanie Ks z istniejącym gazoc. sredniopr			Rys. Nr 2.3.16
Inwestor	Urząd Gminy w Padwi Narodowej 39-340 Padew Narodowa 212			Egz. Nr 4