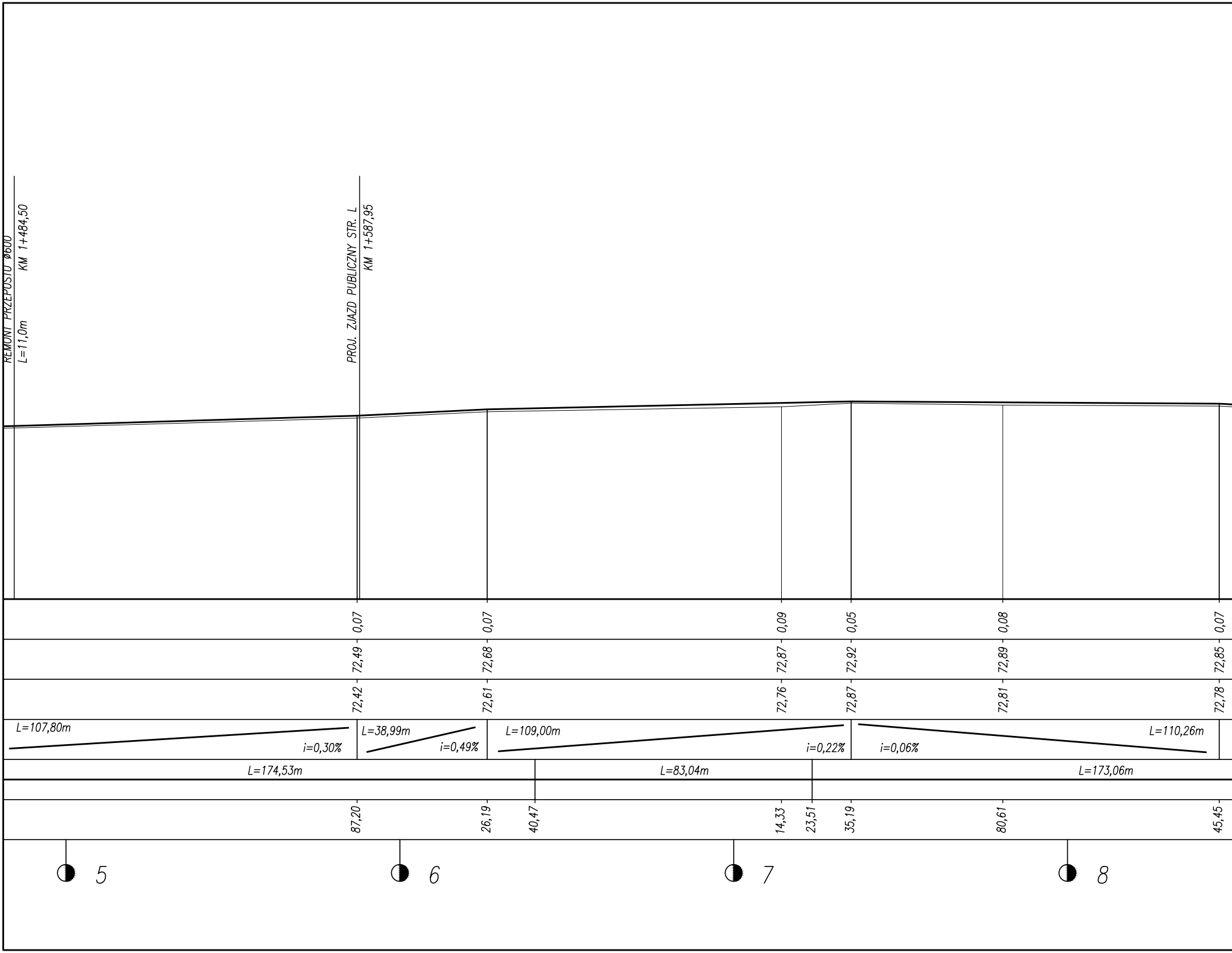
REMONT PRZEPUSTU Ø600
L=11,0m
KM 1+484,50
PROJ. ZJAZD PUBLICZNY STR. L
KM 1+587,95
0,07
0,07
0,09
0,05
0,08
0,07
72,49
72,68
72,87
72,92
72,89
72,85
72,42
72,61
72,76
72,87
72,81
72,78
L=107,80m
i=0,30%
L=38,99m
i=0,49%
L=109,00m
i=0,22%
i=0,06%
L=110,26m
L=174,53m
L=83,04m
L=173,06m
87,20
26,19
40,47
14,33
23,51
35,19
80,61
45,45
5
6
7
8

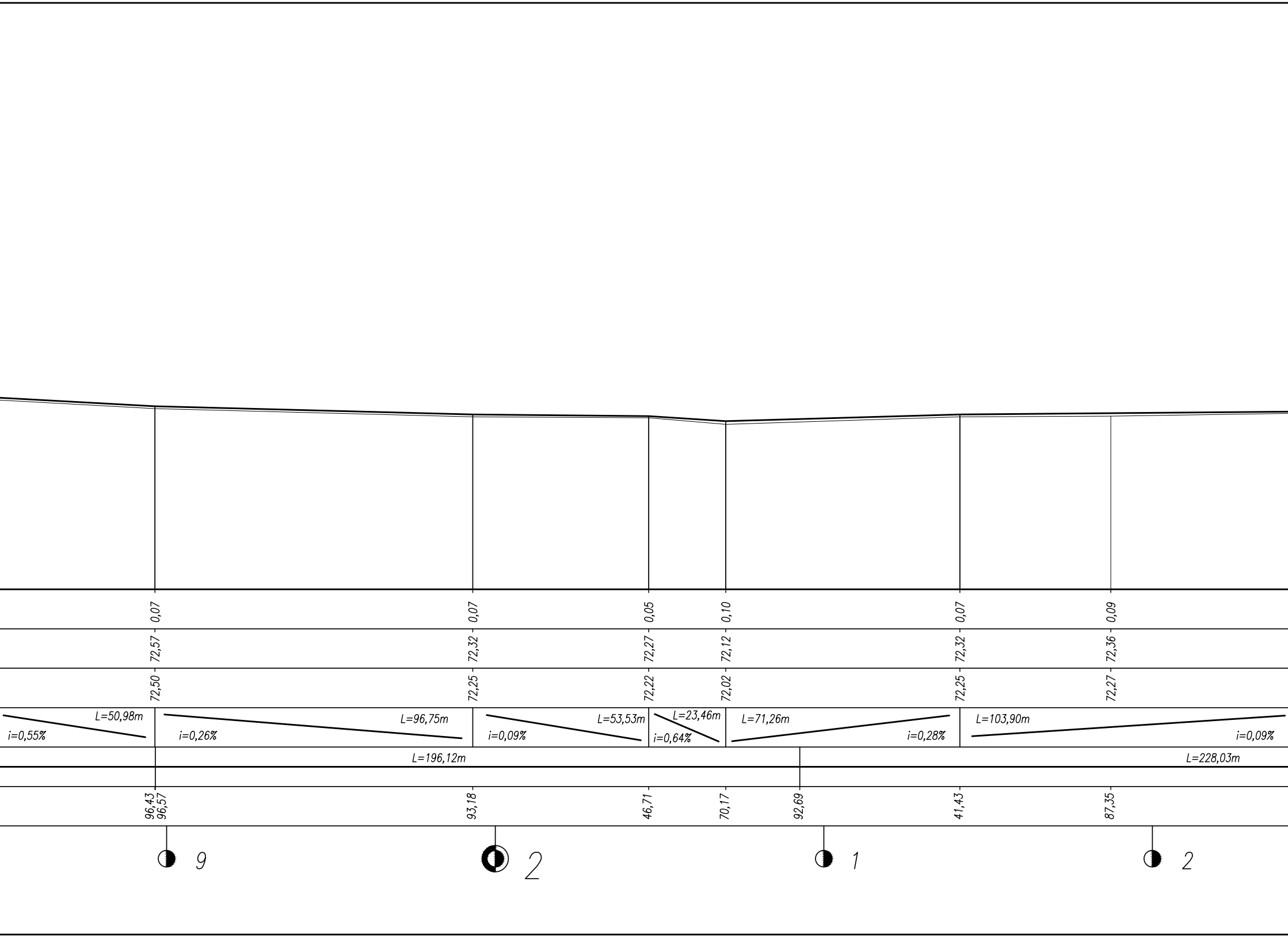
0,07
0,07
0,05
0,10
0,07
0,09
72,57
72,32
72,27
72,12
72,32
72,36
72,50
72,25
72,22
72,02
72,25
72,27
i=0,55%
L=50,98m
i=0,26%
L=96,75m
i=0,09%
L=53,53m
L=23,46m
i=0,64%
L=71,26m
i=0,28%
L=103,90m
i=0,09%
L=196,12m
L=228,03m
96,43
96,57
93,18
46,71
70,17
92,69
41,43
87,35
9
2
1
2

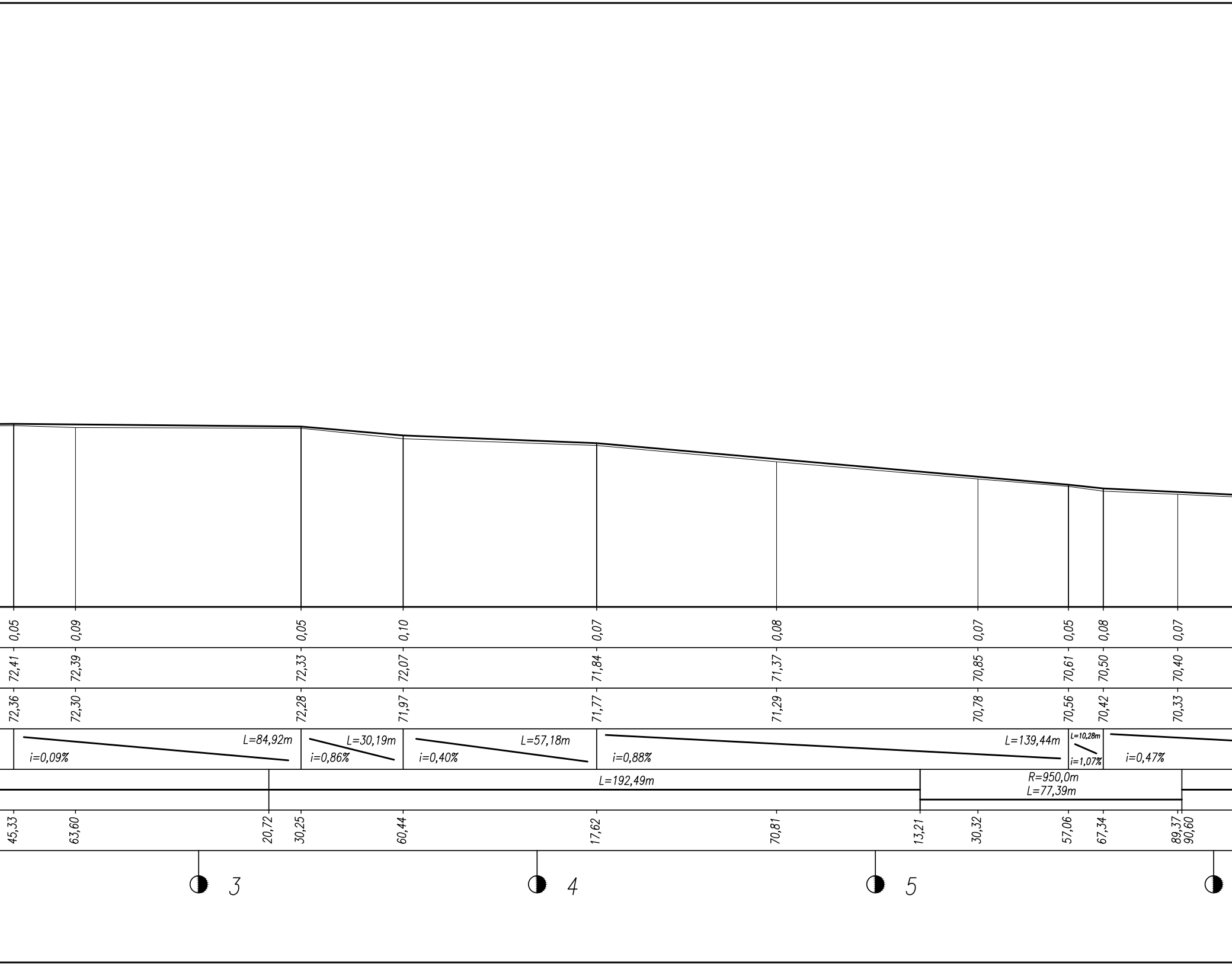
0,05
0,09
0,05
0,10
0,07
0,08
0,07
0,05
0,08
0,07
72,41
72,39
72,33
72,07
71,84
71,37
70,85
70,61
70,50
70,40
72,36
72,30
72,28
71,97
71,77
71,29
70,78
70,56
70,42
70,33
L=84,92m
i=0,09%
L=30,19m
i=0,86%
L=57,18m
i=0,40%
L=139,44m
i=0,88%
L=10,28m
i=1,07%
i=0,47%
L=192,49m
R=950,0m
L=77,39m
45,33
63,60
20,72
30,25
60,44
17,62
70,81
13,21
30,32
57,06
67,34
89,37
90,60
3
4
5

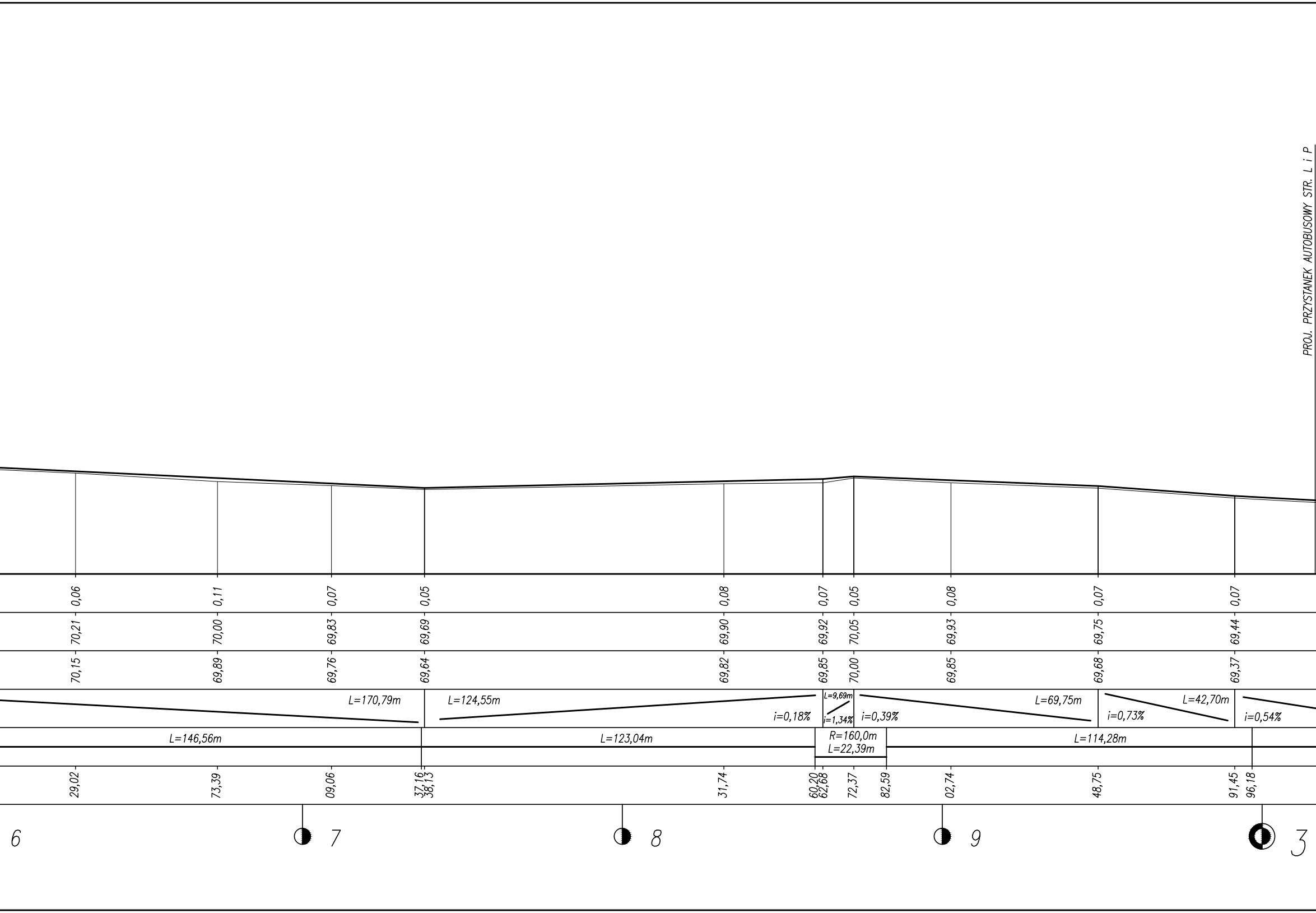
PROJ. PRZYSTANEK AUTOBUSOWY STR. L i P
0,06
0,11
0,07
0,05
0,08
0,07
0,05
0,08
0,07
0,07
70,21
70,00
69,83
69,69
69,90
69,92
70,05
69,93
69,75
69,44
70,15
69,89
69,76
69,64
69,82
69,85
70,00
69,85
69,68
69,37
L=170,79m
L=124,55m
i=0,18%
L=9,69m
i=1,34%
i=0,39%
L=69,75m
i=0,73%
L=42,70m
i=0,54%
L=146,56m
L=123,04m
R=160,0m
L=22,39m
L=114,28m
29,02
73,39
09,06
37,16
38,13
31,74
60,20
62,68
72,37
82,59
02,74
48,75
91,45
96,18
6
7
8
9
3

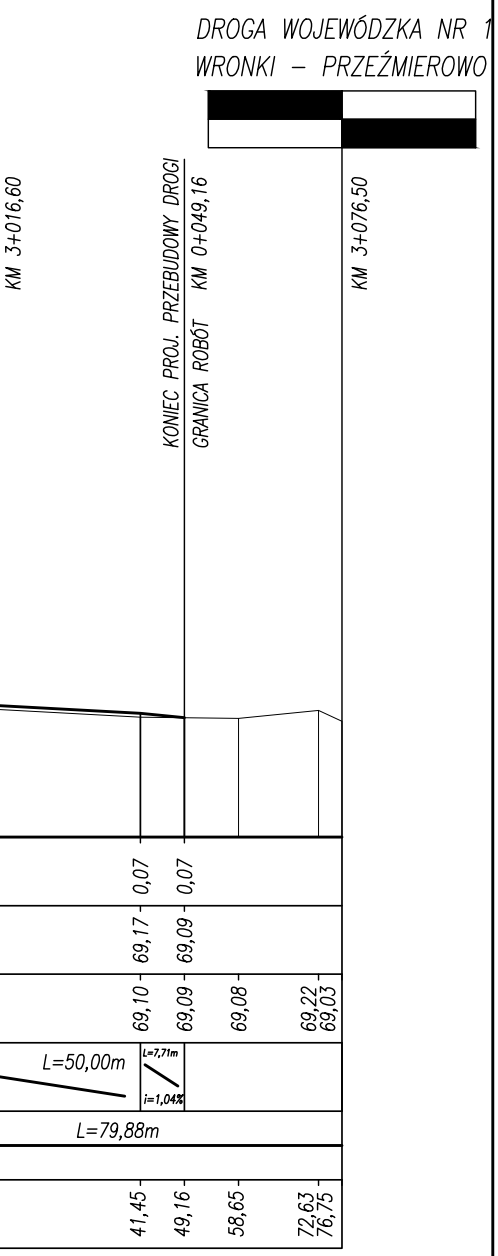
DROGA WOJEWÓDZKA NR 1
WRONKI – PRZEŹMIEROWO
KM 3+016,60
KONIEC PROJ. PRZEBUDOWY DROGI
KM 0+049,16
GRANICA ROBÓT
KM 3+076,50
0,07
0,07
69,17
69,09
69,10
69,09
69,08
69,22
69,03
L=50,00m
L=7,71m
i=1,04%
L=79,88m
41,45
49,16
58,65
72,63
76,75

PROJEKT BUDOWLANO - WYKONAWCZY

PROJEKTANT

VEGUR Magdalena Nowak
ul. Łagiewnicka 2 **NIP: 606 003 23 89**
62-002 Złotniki **REGON: 361232541**
vegur@outlook.com

INWESTOR

Urząd Miasta i Gminy Ostroróg
ul. Wroniecka 14
64-560 Ostroróg

BRANŻA: D

STADIUM: PBW

INWESTYCJA

PRZEBUDOWA DRÓG GMINNYCH KLUCZEWO – KLUCZEWO–HUBY – SZCZEPANKOWO O ŁĄCZNEJ DŁUGOŚCI OK. 4,0km

SKALA: 1:100/1000

DATA: 10.05.2016

ZAWARTOŚĆ

PRZEKRÓJ PODŁUŻNY DROGI KLUCZEWO - KLUCZEWO-HUBY - SZCZEPANKOWO cz.2

RZĘDNA(mnpm):

ZESPÓŁ PROJEKTOWY

PROJEKTANT: mgr inż. Grzegorz Szulc
33/98/ZG

OPRACOWAŁ:

NR RYS.

B04/16 - D - PAB - 04 - PBW - 0
NR PROJ.: OBIEKT: BRANŻA: NR RYS.: STADIUM: INDEX:

ARKUSZ: 2