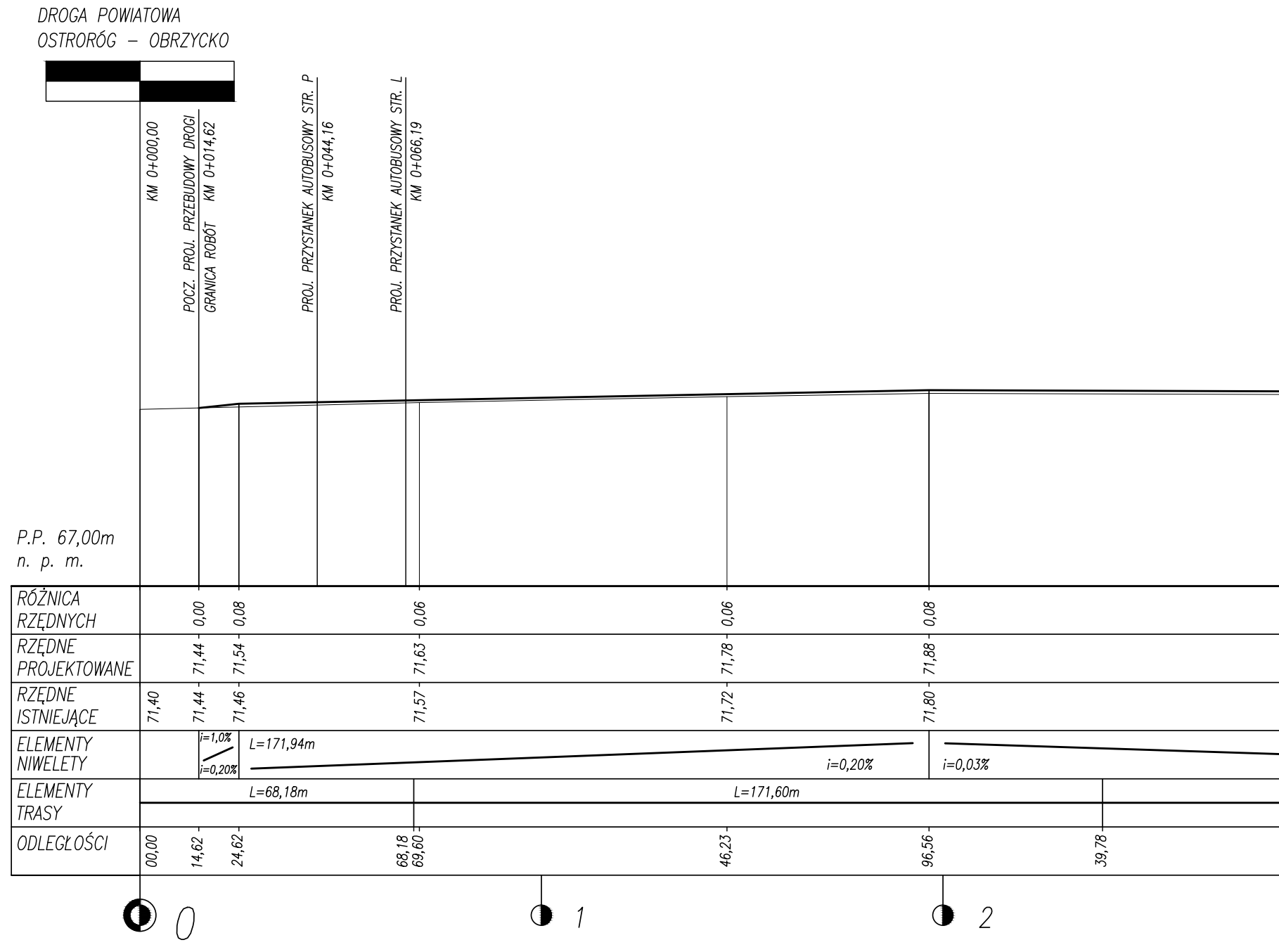
DROGA POWIATOWA
OSTRORÓG – OBRZYCKO
KM 0+000,00
POCZ. PROJ. PRZEBUDOWY DROGI
GRANICA ROBÓT KM 0+014,62
PROJ. PRZYSTANEK AUTOBUSOWY STR. P
KM 0+044,16
PROJ. PRZYSTANEK AUTOBUSOWY STR. L
KM 0+066,19
P.P. 67,00m
n. p. m.
RÓŻNICA RZĘDNYCH
0,00
0,08
0,06
0,06
0,08
RZĘDNE PROJEKTOWANE
71,44
71,54
71,63
71,78
71,88
RZĘDNE ISTNIEJĄCE
71,40
71,44
71,46
71,57
71,72
71,80
ELEMENTY NIWELETY
i=1,0%
i=0,20%
L=171,94m
i=0,20%
i=0,03%
ELEMENTY TRASY
L=68,18m
L=171,60m
ODLEGŁOŚCI
00,00
14,62
24,62
68,18
69,60
46,23
96,56
39,78
0
1
2

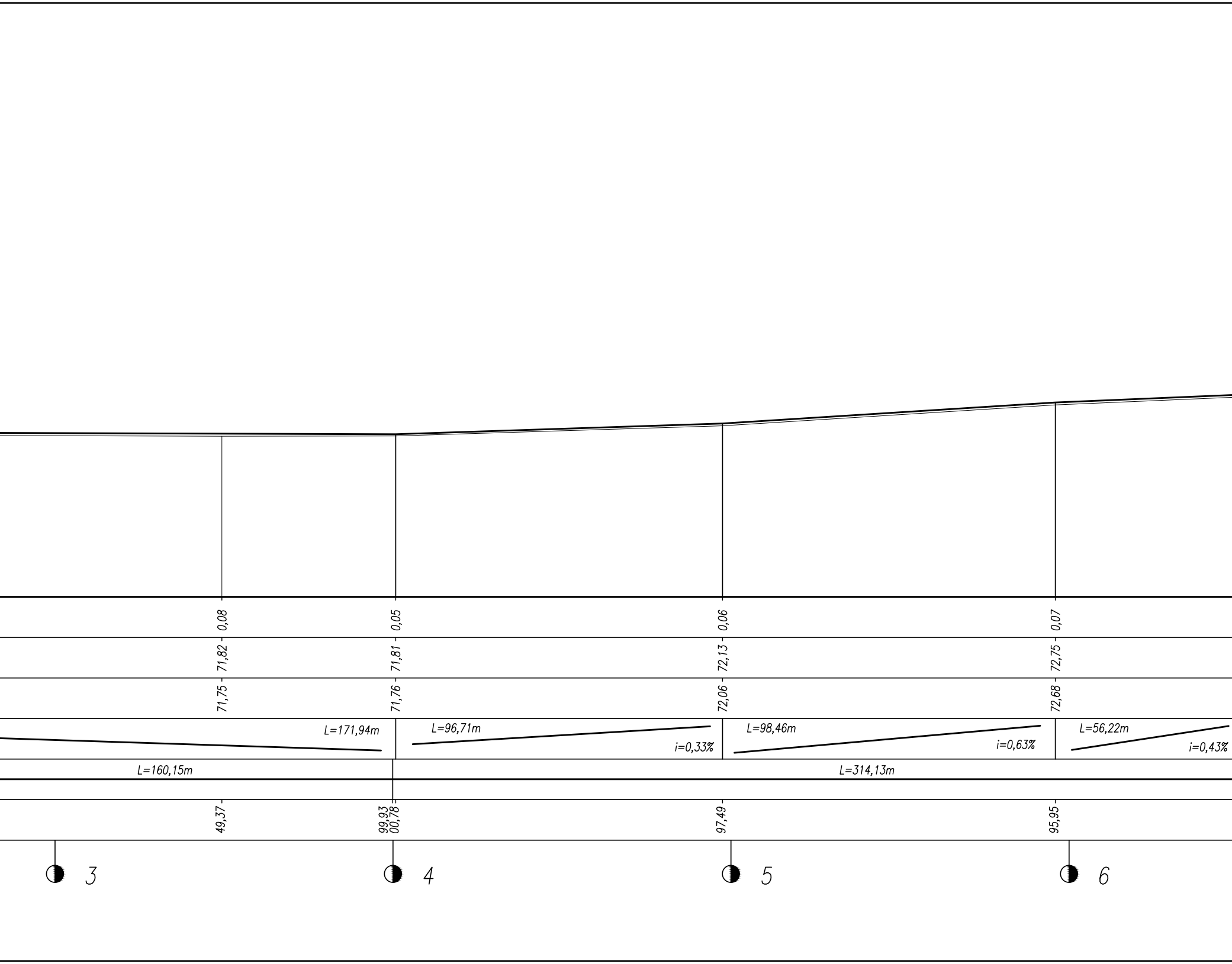
0,08
71,82
71,75
49,37
0,05
71,81
71,76
99,93
00,78
0,06
72,13
72,06
97,49
0,07
72,75
72,68
95,95
L=171,94m
L=96,71m
i=0,33%
L=98,46m
i=0,63%
L=56,22m
i=0,43%
L=160,15m
L=314,13m
3
4
5
6

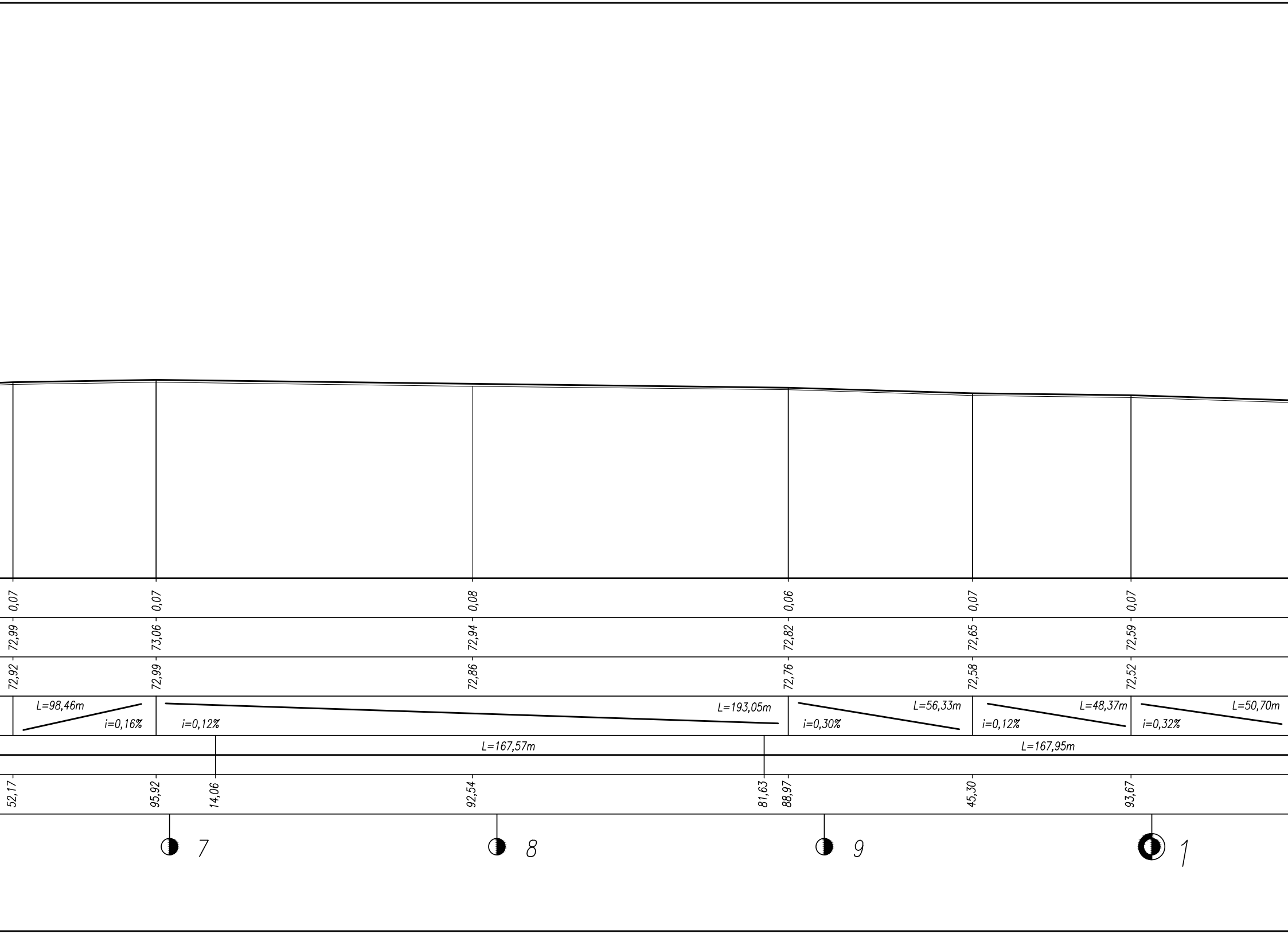
0,07
0,07
0,08
0,06
0,07
0,07
72,99
73,06
72,94
72,82
72,65
72,59
72,92
72,99
72,86
72,76
72,58
72,52
L=98,46m
i=0,16%
L=193,05m
i=0,12%
L=56,33m
i=0,30%
L=48,37m
i=0,12%
L=50,70m
i=0,32%
L=167,57m
L=167,95m
52,17
95,92
14,06
92,54
81,63
88,97
45,30
93,67
7
8
9
1

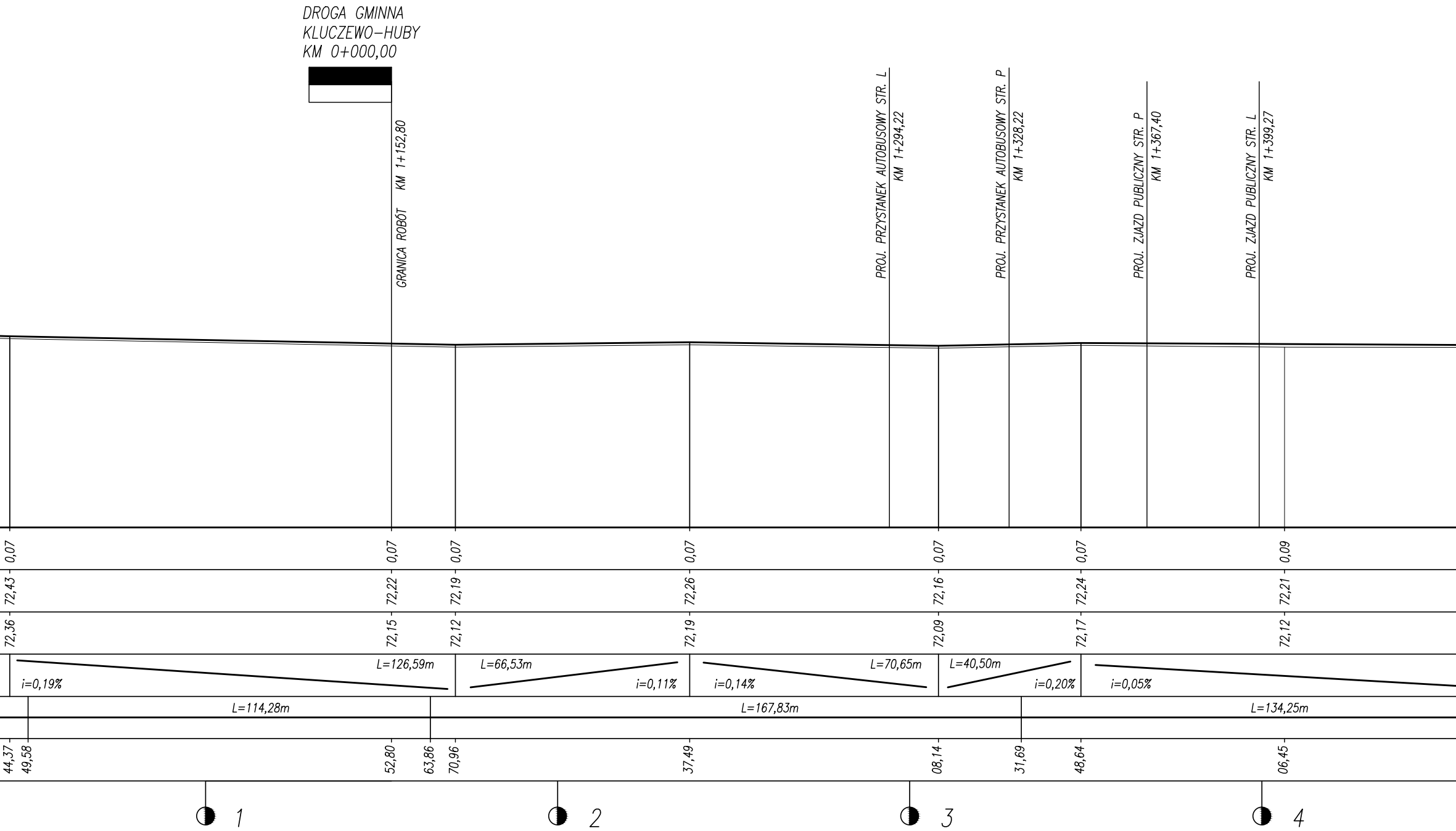
DROGA GMINNA
KLUCZEWO–HUBY
KM 0+000,00
GRANICA ROBÓT KM 1+152,80
PROJ. PRZYSTANEK AUTOBUSOWY STR. L KM 1+294,22
PROJ. PRZYSTANEK AUTOBUSOWY STR. P KM 1+328,22
PROJ. ZJAZD PUBLICZNY STR. P KM 1+367,40
PROJ. ZJAZD PUBLICZNY STR. L KM 1+399,27
0,07
0,07
0,07
0,07
0,07
0,07
0,09
72,43
72,22
72,19
72,26
72,16
72,24
72,21
72,36
72,15
72,12
72,19
72,09
72,17
72,12
L=126,59m
i=0,19%
L=66,53m
i=0,11%
L=70,65m
i=0,14%
L=40,50m
i=0,20%
i=0,05%
L=114,28m
L=167,83m
L=134,25m
44,37
49,58
52,80
63,86
70,96
37,49
08,14
31,69
48,64
06,45
1
2
3
4

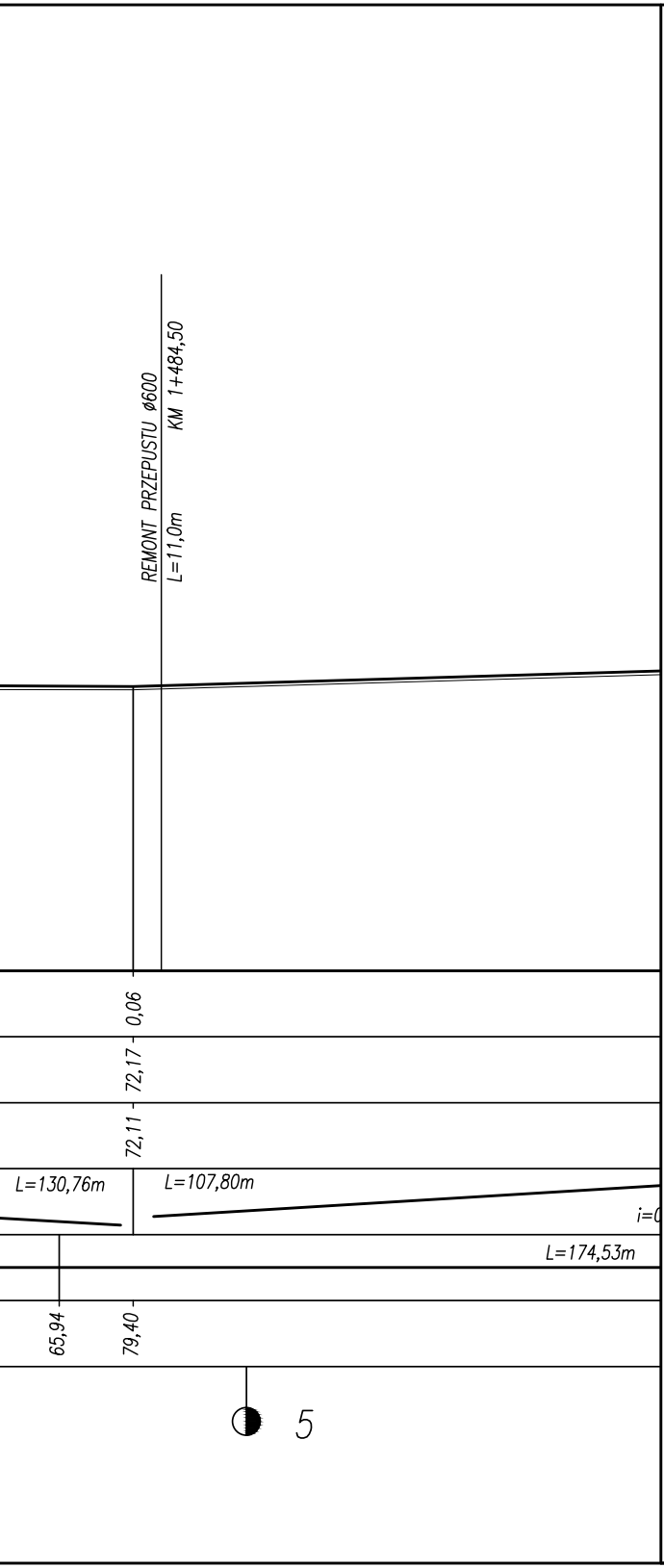
REMONT PRZEPUSTU ø600
L=11,0m
KM 1+484,50
0,06
72,17
72,11
L=130,76m
L=107,80m
i=0
L=174,53m
65,94
79,40
5

PROJEKT BUDOWLANO - WYKONAWCZY

PROJEKTANT

VEGUR Magdalena Nowak
ul. Łagiewnicka 2 **NIP: 606 003 23 89**
62-002 Złotniki **REGON: 361232541**
vegur@outlook.com

INWESTOR

Urząd Miasta i Gminy Ostroróg
ul. Wroniecka 14
64-560 Ostroróg

BRANŻA: D

STADIUM: PBW

INWESTYCJA

PRZEBUDOWA DRÓG GMINNYCH KLUCZEWO – KLUCZEWO–HUBY – SZCZEPANKOWO O ŁĄCZNEJ DŁUGOŚCI OK. 4,0km

SKALA: *1:100/1000*

DATA: *10.05.2016*

ZAWARTOŚĆ

PRZEKRÓJ PODŁUŻNY DROGI KLUCZEWO - KLUCZEWO-HUBY - SZCZEPANKOWO cz.1

RZĘDNA(mnpm):

ZESPÓŁ PROJEKTOWY

PROJEKTANT: mgr inż. Grzegorz Szulc
33/98/ZG

OPRACOWAŁ:

NR RYS.

NR PROJ.:	OBIEKT:	BRANŻA:	NR RYS.:	STADIUM:	INDEX:	ARKUSZ:
B04/16	D	PAB	04	PBW	0	1