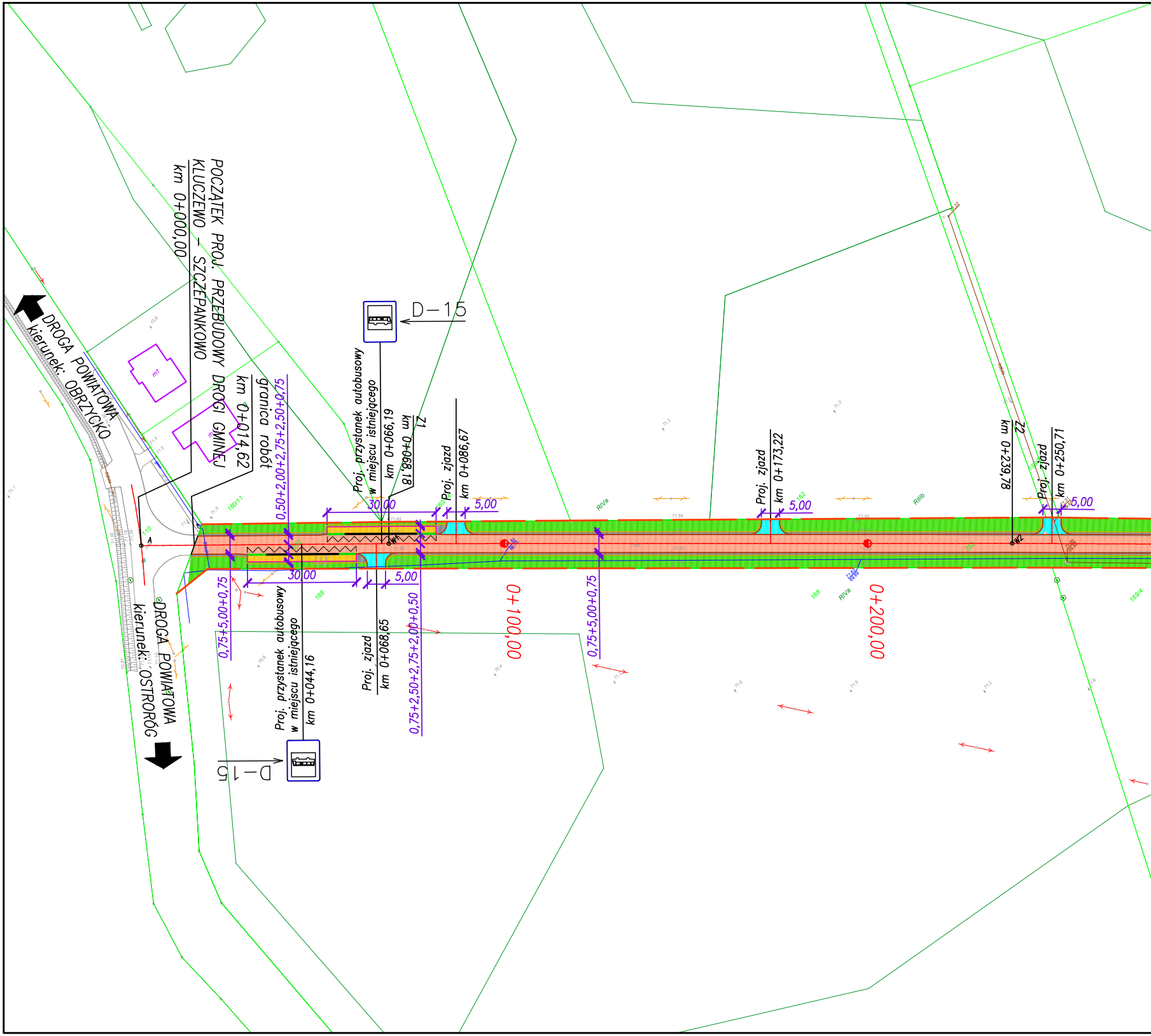
POCZĄTEK PROJ. PRZEBUDOWY DROGI GMINEJ
KLUCZEWO – SZCZEPANKOWO
km 0+000,00
km 0+014,62
granica robót
DROGA POWIATOWA
kierunek: OBRZYCKO
DROGA POWIATOWA
kierunek: OSTRORÓG
D–15
D–15
Proj. przystanek autobusowy
w miejscu istniejącego
km 0+066,19
km 0+068,18
Z1
Proj. zjazd
km 0+086,67
Proj. zjazd
km 0+173,22
km 0+239,78
Z2
Proj. zjazd
km 0+250,71
0,50+2,00+2,75+2,50+0,75
30,00
5,00
5,00
5,00
0,75+5,00+0,75
0,75+5,00+0,75
Proj. przystanek autobusowy
w miejscu istniejącego
km 0+044,16
30,00
5,00
Proj. zjazd
km 0+068,65
0,75+2,50+2,75+2,00+0,50
0+100,00
0+200,00
W1
W2
A
m1
160/11
110
168
162
168
169/4
RIVa
RIVa
RIIIb

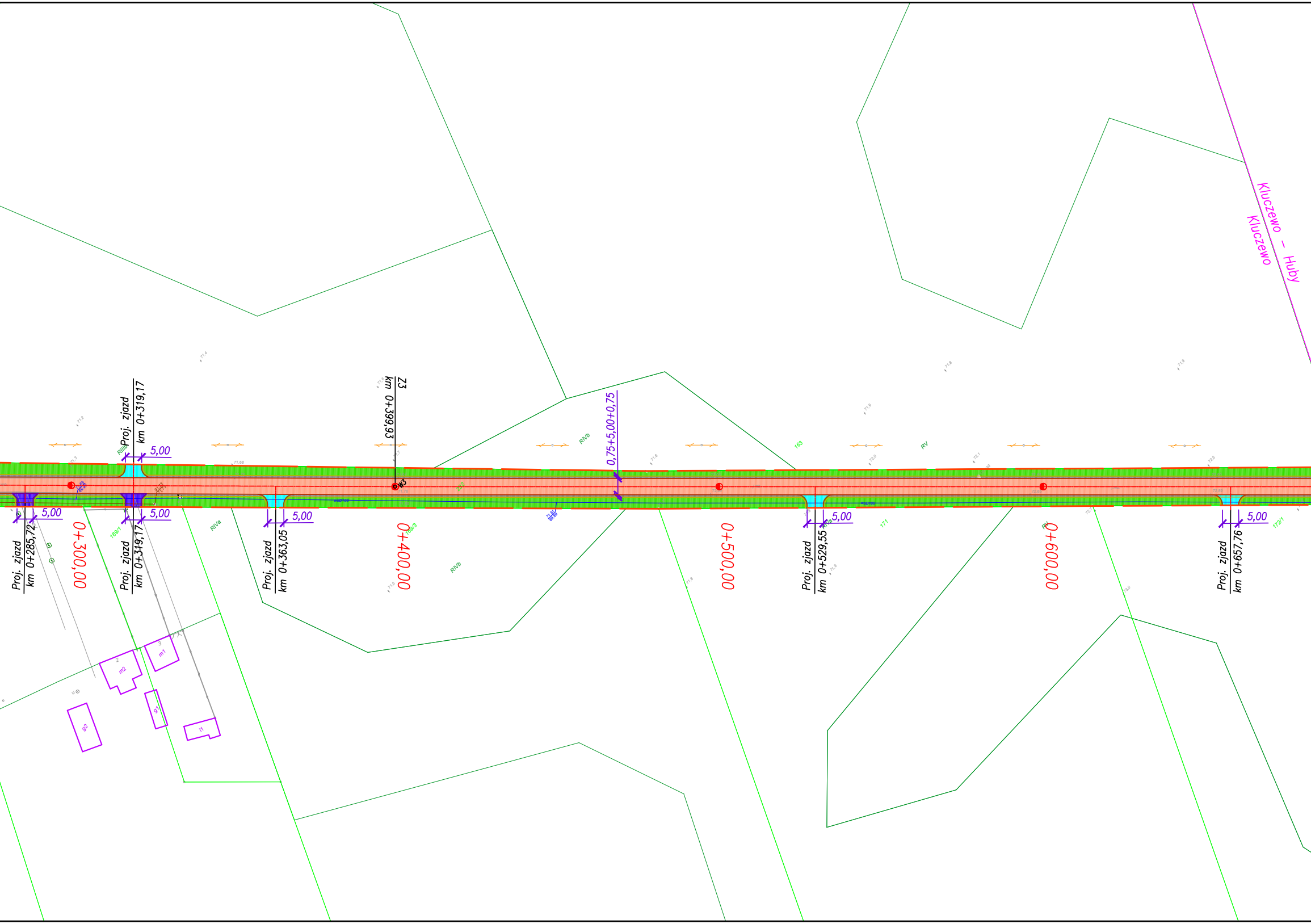
Kluczewo – Huby
Kluczewo
Proj. zjazd km 0+319,17
5,00
Z3 km 0+399,93
W3
0,75+5,00+0,75
RIIIb
RIVb
183
RV
Proj. zjazd km 0+285,72
5,00
0+300,00
Proj. zjazd km 0+319,17
5,00
169/1
RIVa
Proj. zjazd km 0+363,05
5,00
0+400,00
169/3
RIVb
0+500,00
Proj. zjazd km 0+529,55
5,00
171
0+600,00
Proj. zjazd km 0+657,76
5,00
172/1
m1
m2
g1
g2
i1

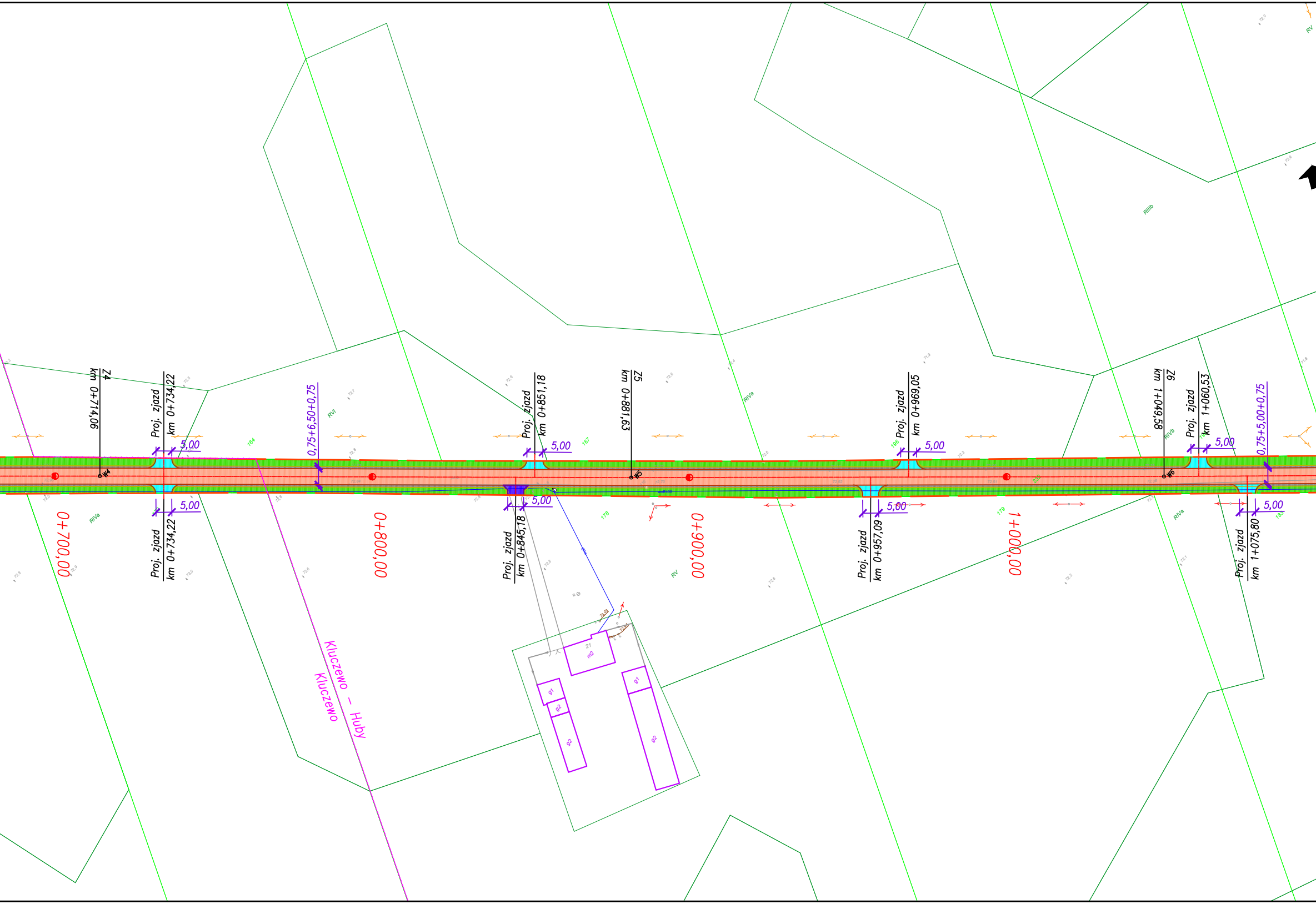
Z4
km 0+714,06
W4
Proj. zjazd
km 0+734,22
5,00
0,75+6,50+0,75
Proj. zjazd
km 0+851,18
5,00
Z5
km 0+881,63
W5
Proj. zjazd
km 0+969,05
5,00
Z6
km 1+049,58
W6
Proj. zjazd
km 1+060,53
5,00
0,75+5,00+0,75
0+700,00
Proj. zjazd
km 0+734,22
5,00
0+800,00
Proj. zjazd
km 0+845,18
5,00
0+900,00
Proj. zjazd
km 0+957,09
5,00
1+000,00
Proj. zjazd
km 1+075,80
5,00
Kluczewo – Huby
Kluczewo
RVI
RIVa
RV
RIIIb
RIVb
164
167
178
196
179
g1
g2
m2

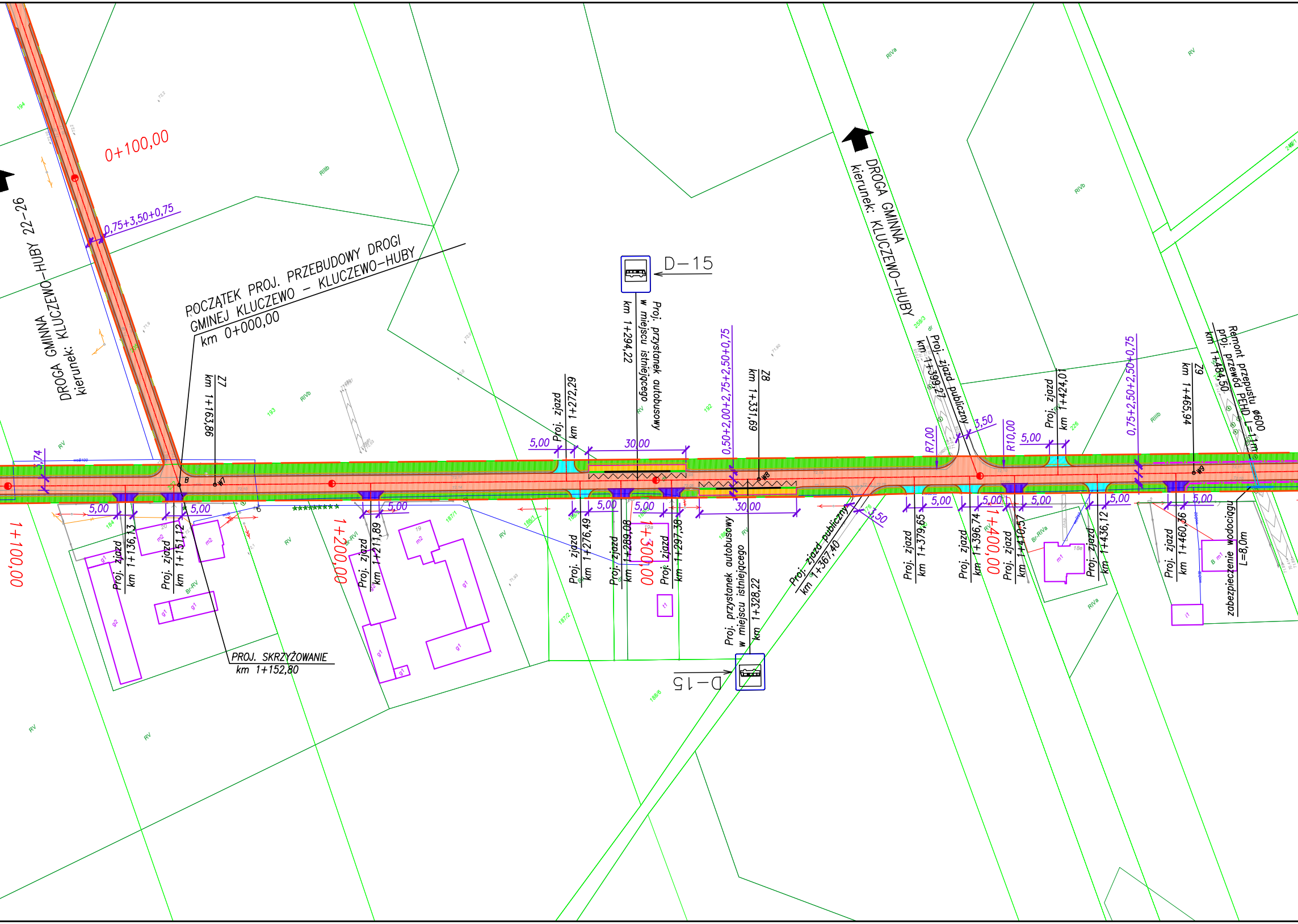

POCZĄTEK PROJ. PRZEBUDOWY DROGI GMINEJ KLUCZEWO - KLUCZEWO-HUBY
km 0+000,00
DROGA GMINNA kierunek: KLUCZEWO-HUBY 22-26
DROGA GMINNA kierunek: KLUCZEWO-HUBY
0+100,00
1+100,00
1+200,00
1+300,00
1+400,00
0,75+3,50+0,75
0,50+2,00+2,75+2,50+0,75
0,75+2,50+2,50+0,75
3,74
5,00
30,00
3,50
R7,00
R10,00
D-15
Proj. przystanek autobusowy w miejscu istniejącego km 1+294,22
Proj. przystanek autobusowy w miejscu istniejącego km 1+328,22
Z7 km 1+163,86
Z8 km 1+331,69
Z9 km 1+465,94
W7
W8
W9
B
PROJ. SKRZYŻOWANIE km 1+152,80
Proj. zjazd km 1+136,13
Proj. zjazd km 1+151,12
Proj. zjazd km 1+211,89
Proj. zjazd km 1+272,29
Proj. zjazd km 1+276,49
Proj. zjazd km 1+289,08
Proj. zjazd km 1+297,38
Proj. zjazd publiczny km 1+367,40
Proj. zjazd publiczny km 1+399,27
Proj. zjazd km 1+379,65
Proj. zjazd km 1+396,74
Proj. zjazd km 1+410,57
Proj. zjazd km 1+424,01
Proj. zjazd km 1+436,12
Proj. zjazd km 1+460,36
Remont przepustu proj. przewód PEHD ø600 L=11m km 1+484,50
zabezpieczenie wodociągu L=8,0m
RV
RIVa
RIVb
RIIIb
Br-RV
Br-RVI
Br-RIVa
194
193
192
187/1
187/2
188/4
188/6
226
258/3
dr
m1
m2
g1
g2
i1
18e
19

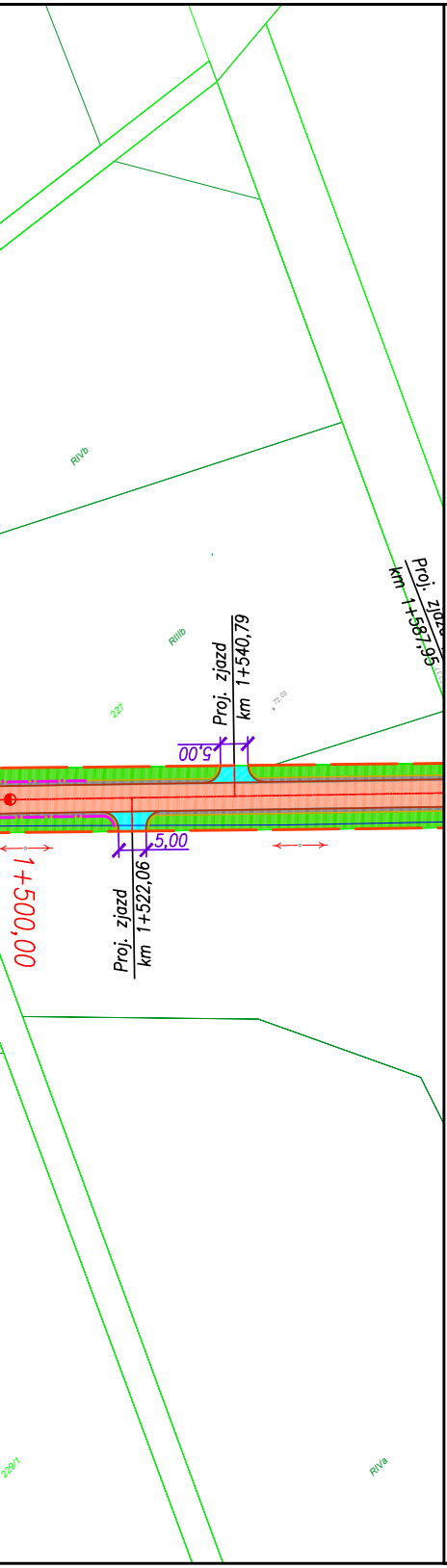
RIVb
RIIIb
227
Proj. zjazd
km 1+540,79
5,00
Proj. zjazd
km 1+587,95
1+500,00
5,00
Proj. zjazd
km 1+522,06
229/1
RIVa

LEGENDA

— —	ISTNIEJĄCA GRANICA PASA DROGOWEGO
🟧	JEZDNIA O NAWIERZCHNI BITUMICZNEJ
🟪	NAWIERZCHNIA ZJAZDÓW Z KOSTKI BRUKOWEJ KOLOROWEJ GR. 8CM – NOWE
🟥	NAWIERZCHNIA ZJAZDÓW Z KOSTKI BRUKOWEJ – DO REGULACJI
🟦	NAWIERZCHNIA ZJAZDÓW Z KRUSZYWA ŁAMANEGO
🟨	NAWIERZCHNIA PERONÓW AUTOBUSOWYCH Z KOSTKI BRUKOWEJ GR. 8CM
▨	POBOCZA UMOCNIONE KRUSZYWEM ŁAMANYM
🟩	TERENY ZIELONE
—	KRAWĘŻNIK ULICZNY 15X30 – WYNIESIONY
—	KRAWĘŻNIK ULICZNY 15X30 – OBNIŻONY
—	KRAWĘDŹ JEZDNI
—	OPORNIK BETONOWY 12X25
—	OBRZEŻE BETONOWE 8X30

PROJEKT BUDOWLANO - WYKONAWCZY

PROJEKTANT

VEGUR Magdalena Nowak
ul. Łagiewnicka 2
62-002 Złotniki
vegur@outlook.com
NIP: 606 003 23 89
REGON: 361232541

INWESTOR

Urząd Miasta i Gminy Ostroróg
ul. Wroniecka 14
64-560 Ostroróg

BRANŻA: D
STADIUM: PBW

INWESTYCJA

PRZEBUDOWA DRÓG GMINNYCH KLUCZEWO – KLUCZEWO-HUBY – SZCZEPANKOWO O ŁĄCZNEJ DŁUGOŚCI OK. 4,0km

SKALA: 1:1000
DATA: 10.05.2016

ZAWARTOŚĆ

PLAN SYTUACYJNY

RZĘDNA(mnpm):

ZESPÓŁ PROJEKTOWY

PROJEKTANT: mgr inż. Grzegorz Szulc
33/98/ZG
OPRACOWAŁ:

NR RYS.

B04/16 - D - PAB - 02 - PBW - 0
NR PROJ.: B04/16
OBIEKT: D
BRANŻA: PAB
NR RYS.: 02
STADIUM: PBW
INDEX: 0

ARKUSZ: 1