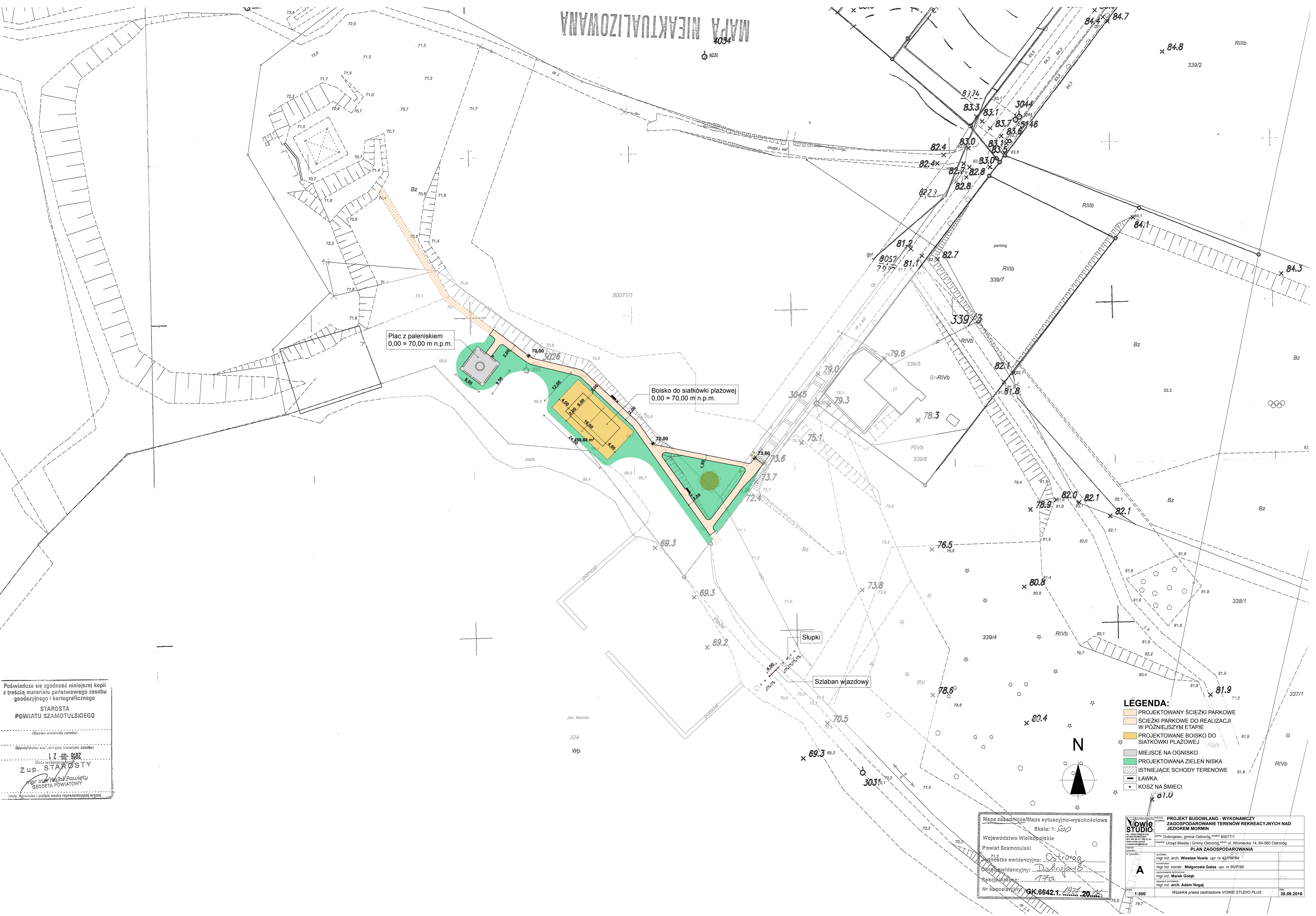


MAPA NIEAKTUALIZOWANA

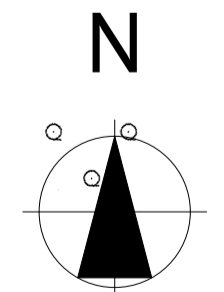
4034



Plac z paleniskiem  
0,00 = 70,00 m n.p.m.

Boisko do siatkówki plażowej  
0,00 = 70,00 m n.p.m.

- LEGENDA:**
- PROJEKTOWANY ŚCIEŻKI PARKOWE
  - ŚCIEŻKI PARKOWE DO REALIZACJI W PÓŹNIEJSZYM ETAPIE
  - PROJEKTOWANE BOISKO DO SIATKÓWKI PLAŻOWEJ
  - MIEJSCE NA OGNISKO
  - PROJEKTOWANA ZIELEŃ NISKA
  - ISTNIEJĄCE SCHODY TERENOWE
  - ŁAWKA
  - KOSZ NA ŚMIECI



Poświadczam zgodność niniejszej kopii z treścią materiału państwowego zasobu geodezyjnego i kartograficznego

STAROSTA  
POWIATU SZAMOTULSKIEGO

(Nazwa materiału zasobu)

(Miejscowość ewidencyjna)

17-60-9107

Zup. STAROSTY

(Miejscowość ewidencyjna)

(Miejscowość ewidencyjna)

(Miejscowość ewidencyjna)

(Miejscowość ewidencyjna)

Mapa zabudowa/Mapa sytuacyjno-wysokościowa  
Skala: 1:500

Województwo Wielkopolskie  
Powiat Szamotulski

Miejscowość ewidencyjna: Ostroga  
Skrajna ewidencyjna: Dobroszów  
Sektor: A  
Nr kadastrowy: GK.6642.1.1977.20

**WOWIE STUDIO**

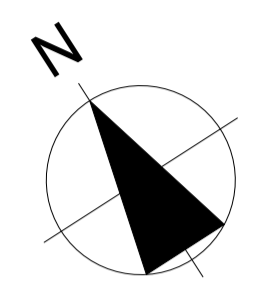
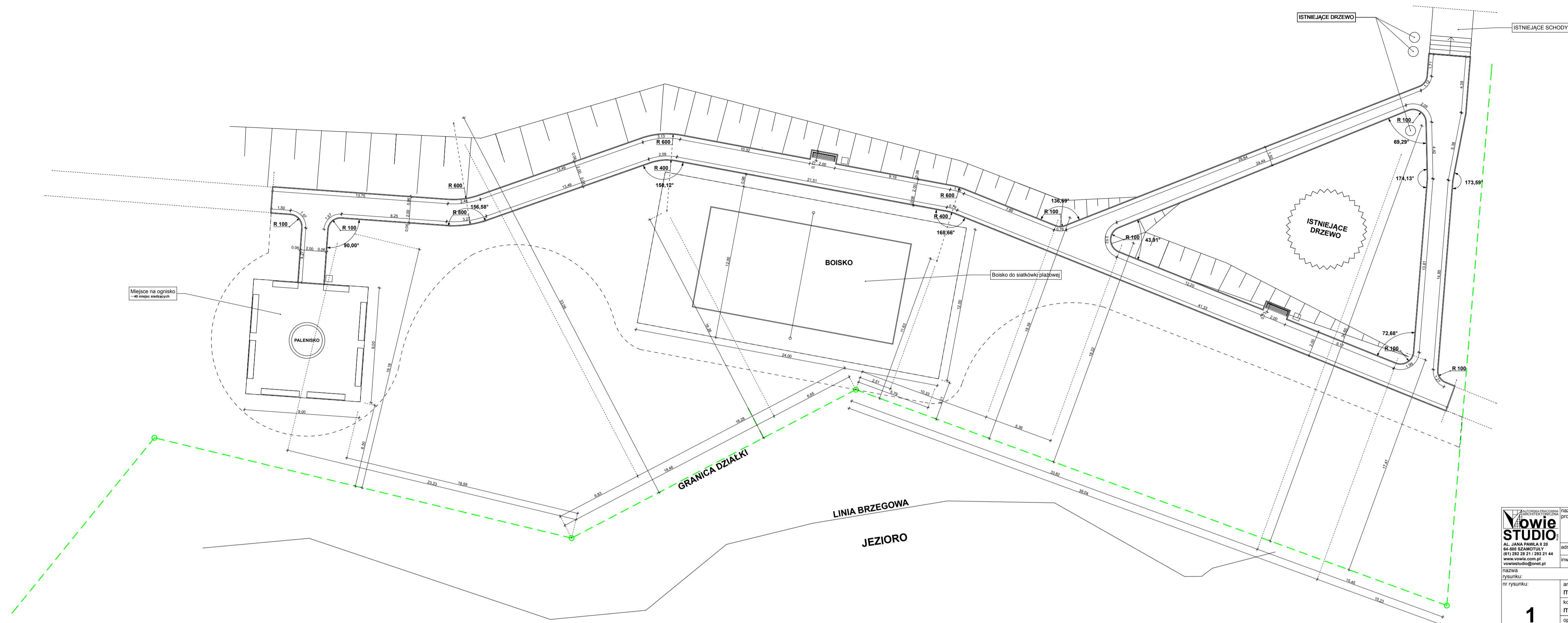
PROJEKT BUDOWLANO - WYKONAWCZY  
ZAGOSPODAROWANIE TERENÓW REKREACYJNYCH NAD JEZIOREM MORMIN

adres: Dobrojewo, gmina Ostroga, 60077/1  
adres: Urząd Miasta i Gminy Ostroga, ul. Wroniecka 14, 64-560 Ostroga.

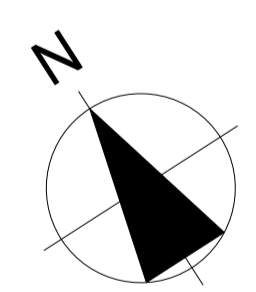
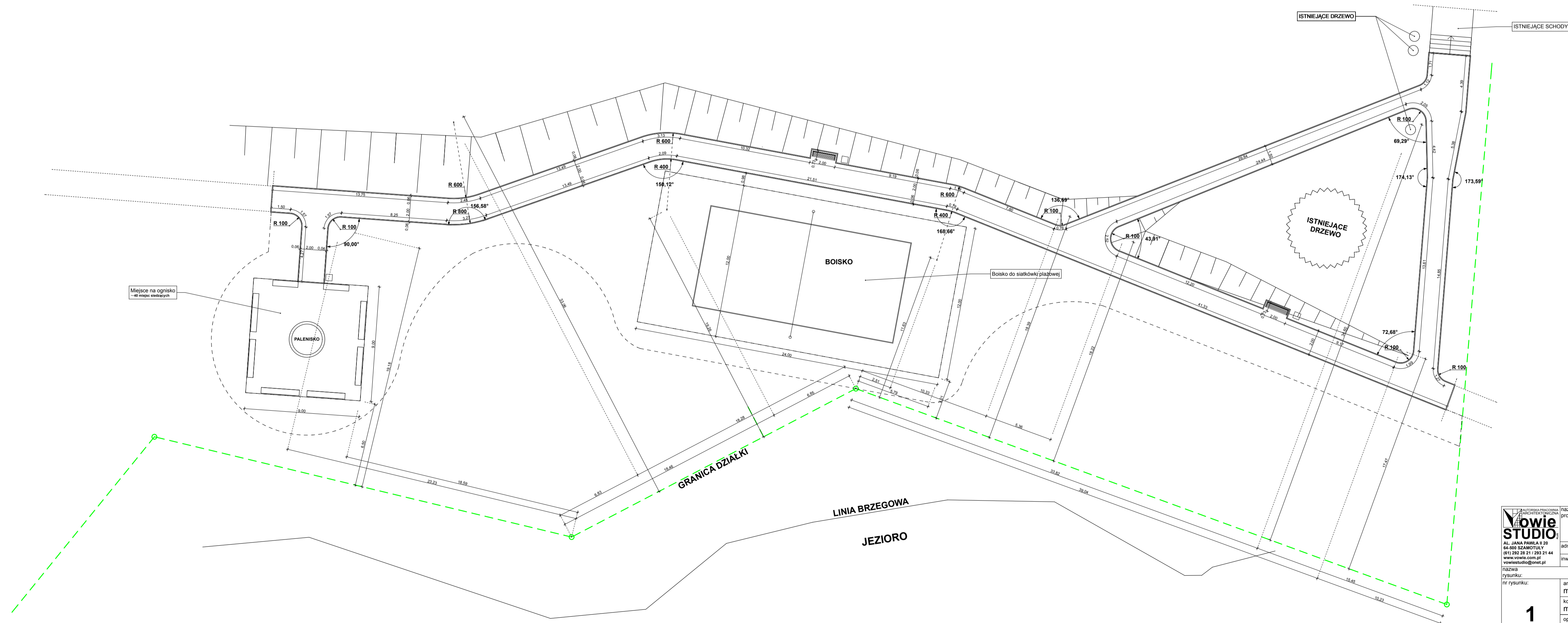
**PLAN ZAGOSPODAROWANIA**

autor: mgr inż. arch. Wiesław Wowis upr. nr 42/PW/94  
autor: mgr inż. konstr. Małgorzata Galas upr. nr 95/P/99  
autor: mgr inż. Marek Gołab  
autor: mgr inż. arch. Adam Nogaj

1:500 Wszelkie prawa zastrzeżone WOWIE STUDIO PLUS 30.09.2016

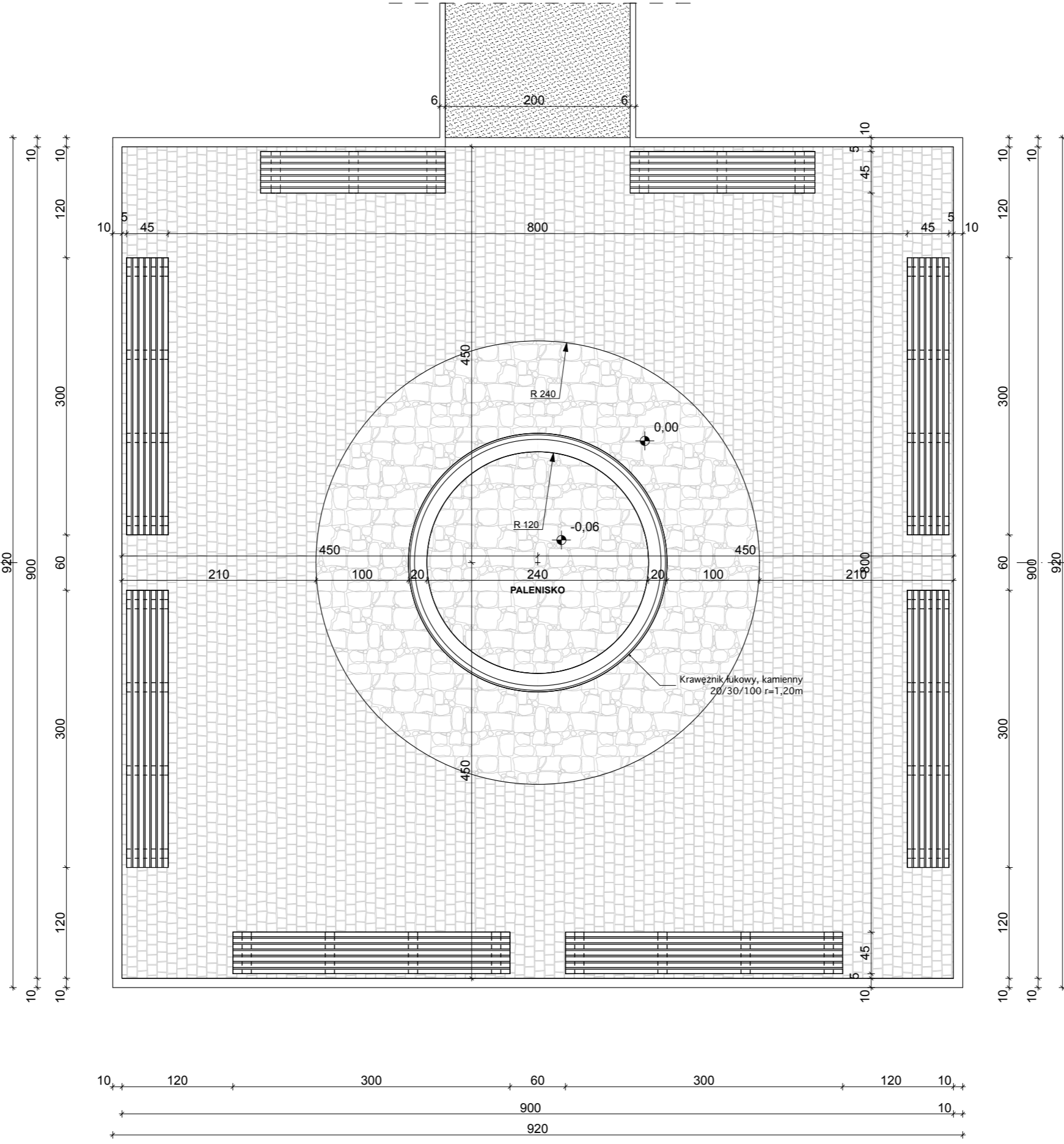


	<b>PROJEKT BUDOWLANO - WYKONAWCZY</b> <b>ZAGOSPODAROWANIE TERENÓW REKREACYJNYCH NAD JEZIOREM MORMIN</b>	
	<small>AL. JANA PAWŁA 2 20 64-616 SZARNOBYŁY 81 292 28 21 292 21 44 www.vowie.com.pl voviestudio@gmail.pl</small>	
<small>adres: Dobrojewo, gmina Ostroróg, 80077/1</small>		<small>inwestor: Urząd Miasta i Gminy Ostroróg, 80000 ul. Wroniecka 14, 64-560 Ostroróg.</small>
<b>PLANSZA WYMIAROWA</b>		
<small>tytuł:</small>	<small>nr rysunku:</small>	
<b>1</b>	<small>architekt:</small> <small>mgr inż. arch. Wiesław Vowie upr. nr 42/PW/94</small>	
	<small>konstruktor:</small> <small>mgr inż. konstr. Małgorzata Galas upr. nr 95/P/99</small>	
	<small>opracowanie techniczne:</small> <small>mgr inż. Marek Gołąb</small>	
	<small>asystent architekta:</small> <small>mgr inż. arch. Adam Nogaj</small>	
<small>skala:</small> <b>1:200</b>	<small>Wszelkie prawa zastrzeżone VOWIE STUDIO PLUS</small>	<small>data:</small> <b>30.09.2016</b>



	<b>PROJEKT BUDOWLANO - WYKONAWCZY</b> <b>ZAGOSPODAROWANIE TERENÓW REKREACYJNYCH NAD JEZIOREM MORMIN</b>	
	<small>AL. JANA PAWŁA 2 20 64-616 SZARNOBYŁY 81 292 28 21 292 21 44 www.vowie.com.pl voviestudio@gmail.pl</small>	
<small>adres: Dobrojewo, gmina Ostroróg, 80077/1</small>		<small>inwestor: Urząd Miasta i Gminy Ostroróg, 80000 ul. Wroniecka 14, 64-560 Ostroróg.</small>
<b>PLANSZA WYMIAROWA</b>		
<small>tytuł:</small>		<small>nr rysunku:</small>
<b>1</b>	<small>architekt:</small> <small>mgr inż. arch. Wiesław Vowie upr. nr 42/PW/94</small>	
	<small>konstruktor:</small> <small>mgr inż. konstr. Małgorzata Galas upr. nr 95/P/99</small>	
	<small>opracowanie techniczne:</small> <small>mgr inż. Marek Gołąb</small>	
	<small>asystent architekta:</small> <small>mgr inż. arch. Adam Nogaj</small>	
<small>skala:</small> <b>1:200</b>	<small>Wszelkie prawa zastrzeżone VOWIE STUDIO PLUS</small>	<small>data:</small> <b>30.09.2016</b>

A



A

nazwa projektu: **PROJEKT BUDOWLANO - WYKONAWCZY ZAGOSPODAROWANIE TERENÓW REKREACYJNYCH NAD JEZIOREM MORMIN**

adres: Dobrojewo, gmina Ostroróg, działka: 80077/1

inwestor: Urząd Miasta i Gminy Ostroróg, adres: ul. Wroniecka 14, 64-560 Ostroróg.

**RZUT PLACU Z PALENISKIEM**

nr rysunku:

architekt: mgr inż. arch. **Wiesław Wowie** upr. nr 42/PW/94

konstruktor: mgr inż. konstr. **Małgorzata Galas** upr. nr 95/P/99

opracowanie techniczne:

mgr inż. **Marek Gołąb**

asystent architekta:

mgr inż. arch. **Adam Nogaj**

Wszełkie prawa zastrzeżone **VOWIE STUDIO PLUS**

data

**30.09.2016**

**VOWIE STUDIO**

ul. Jana Pawła II 20

64-500 SZAMOTULY

(81) 292 28 21 / 293 21 44

www.vowie.com.pl

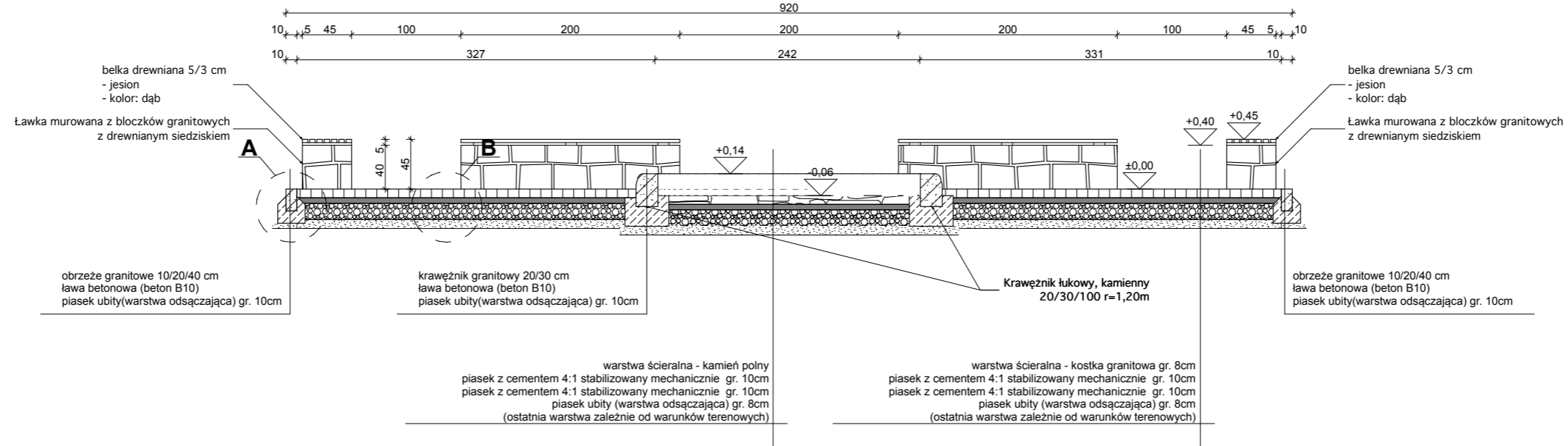
vowiestudio@onet.pl

nazwa

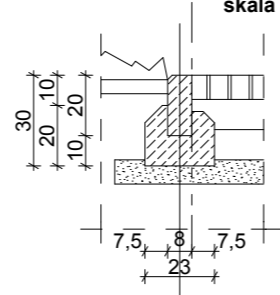
**2**

skala

**1:50**

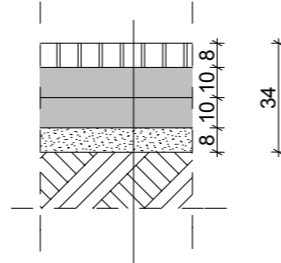


**szczegół A**  
skala 1:25




obrzeże betonowe 8/20cm  
ława betonowa (beton B10)  
piasek ubity (warstwa odsączająca) gr. 10cm

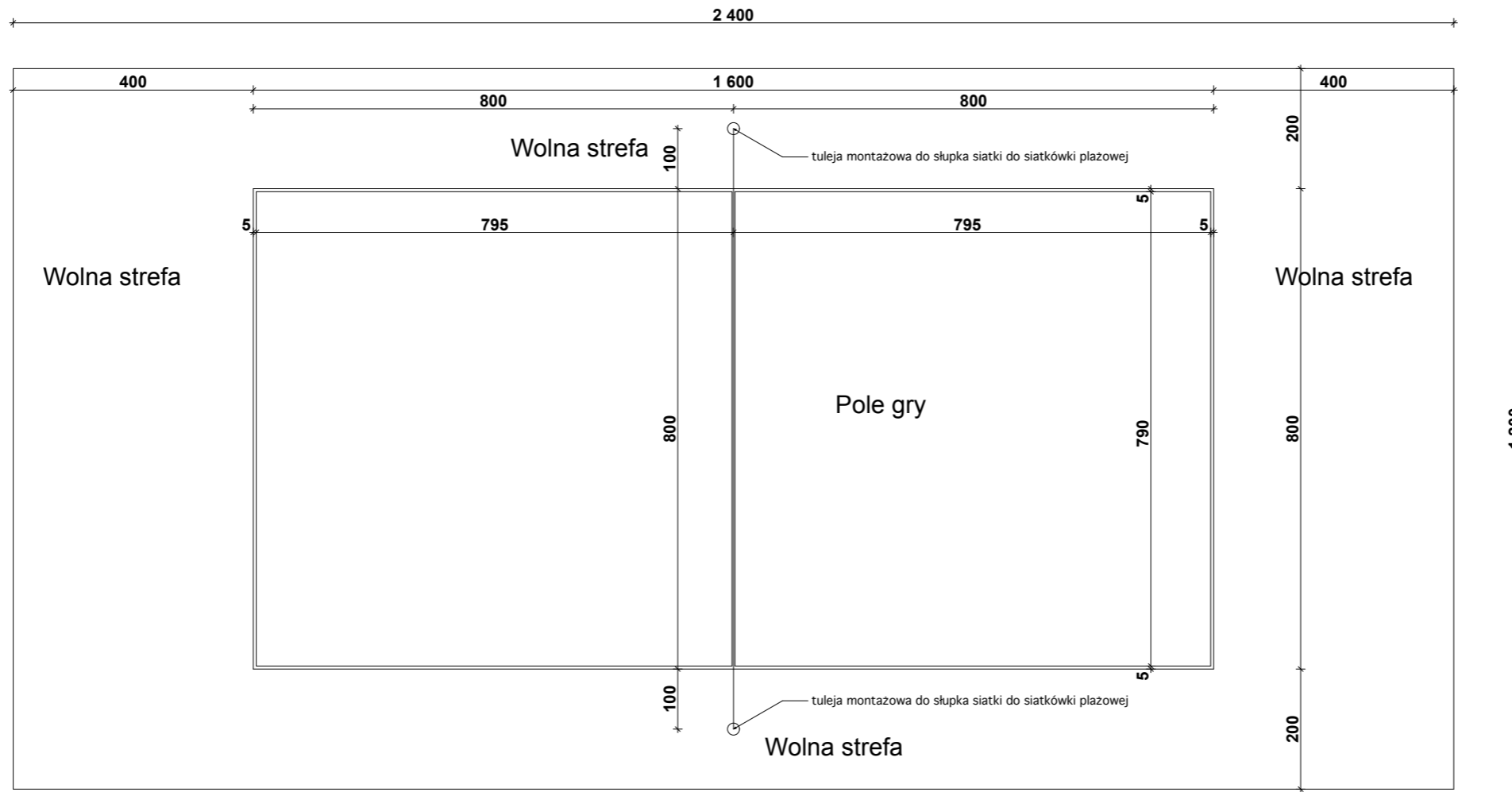
**szczegół B**  
skala 1:25



warstwa ścierna - kostka granitowa gr. 8cm  
piasek z cementem 4:1 stabilizowany mechanicznie gr. 10cm  
piasek z cementem 4:1 stabilizowany mechanicznie gr. 10cm  
piasek ubity (warstwa odsączająca) gr. 8cm  
(ostatnia warstwa zależnie od warunków terenowych)

 <b>VOWIE STUDIO</b> ul. Jana Pawła II 20 64-500 SZAMOTULY (61) 292 28 21 / 293 21 44 www.vowie.com.pl voviestudio@onet.pl	<b>PROJEKT BUDOWLANO - WYKONAWCZY</b> <b>ZAGOSPODAROWANIE TERENÓW REKREACYJNYCH NAD</b> <b>JEZIOREM MORMIN</b>	
	adres: Dobrojewo, gmina Ostroróg, działka: 80077/1 inwestor: Urząd Miasta i Gminy Ostroróg, adres: ul. Wroniecka 14, 64-560 Ostroróg.	
nazwa rysunku: <b>PRZEKRÓJ A-A - PLAC Z PALENISKIEM</b>	architekt: <b>mgr inż. arch. Wiesław Vowie</b> upr. nr 42/PW/94	konstruktor: <b>mgr inż. konstr. Małgorzata Galas</b> upr. nr 95/P/99
nr rysunku: <b>3</b>	opracowanie techniczne: <b>mgr inż. Marek Gołąb</b>	asystent architekta: <b>mgr inż. arch. Adam Nogaj</b>
skala <b>1:50</b>	data <b>30.09.2016</b>	data <b>30.09.2016</b>
tytuł: <b>Wszełkie prawa zastrzeżone VOWIE STUDIO PLUS</b>		

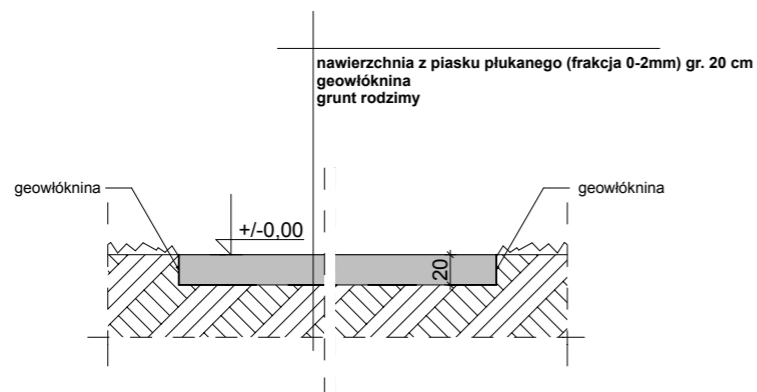
**Rzut boiska**  
skala 1:100



PROJEKTOWANE BOISKO DO SIATKÓWKI PLAŻOWEJ 12,00x24,00m - 288,00m<sup>2</sup>

szczegóły rozmieszczenie linii  
oraz otworów montażowych siatek  
zgodnie z wytycznymi dla boisk do siatkówki plażowej, szerokość linii 5 cm,

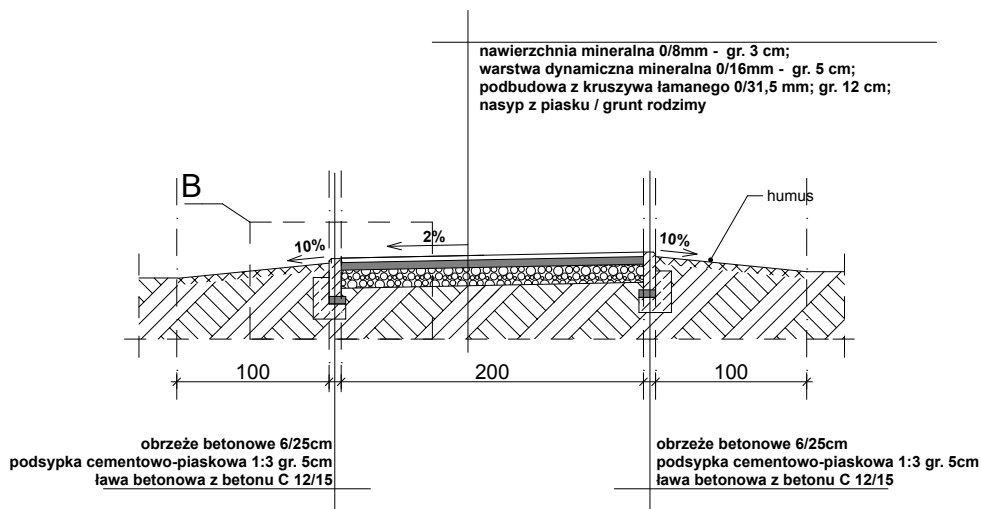
**przekrój nawierzchni boiska do siatkówki plażowej**  
skala 1:50



	<b>PROJEKT BUDOWLANO - WYKONAWCZY</b> <b>ZAGOSPODAROWANIE TERENÓW REKREACYJNYCH NAD</b> <b>JEZIOREM MORMIN</b>	
	nazwa projektu: adres: Dobrojewo, gmina Ostroróg, działka: 80077/1 inwestor: Urząd Miasta i Gminy Ostroróg, adres: ul. Wroniecka 14, 64-560 Ostroróg.	
nazwa rysunku: nr rysunku:		<b>RZUT BOISKA DO SIATKÓWKI PLAŻOWEJ</b>
architekt: konstruktor: opracowanie techniczne: asystent architekta:		mgr inż. arch. <b>Wiesław Wowie</b> upr. nr 42/PW/94 mgr inż. konstr. <b>Małgorzata Galas</b> upr. nr 95/P/99 mgr inż. <b>Marek Gołąb</b> mgr inż. arch. <b>Adam Nogaj</b>
skala		data
<b>1:100, 1:50</b>		<b>30.09.2016</b>
Wszelkie prawa zastrzeżone <b>VOWIE STUDIO PLUS</b>		

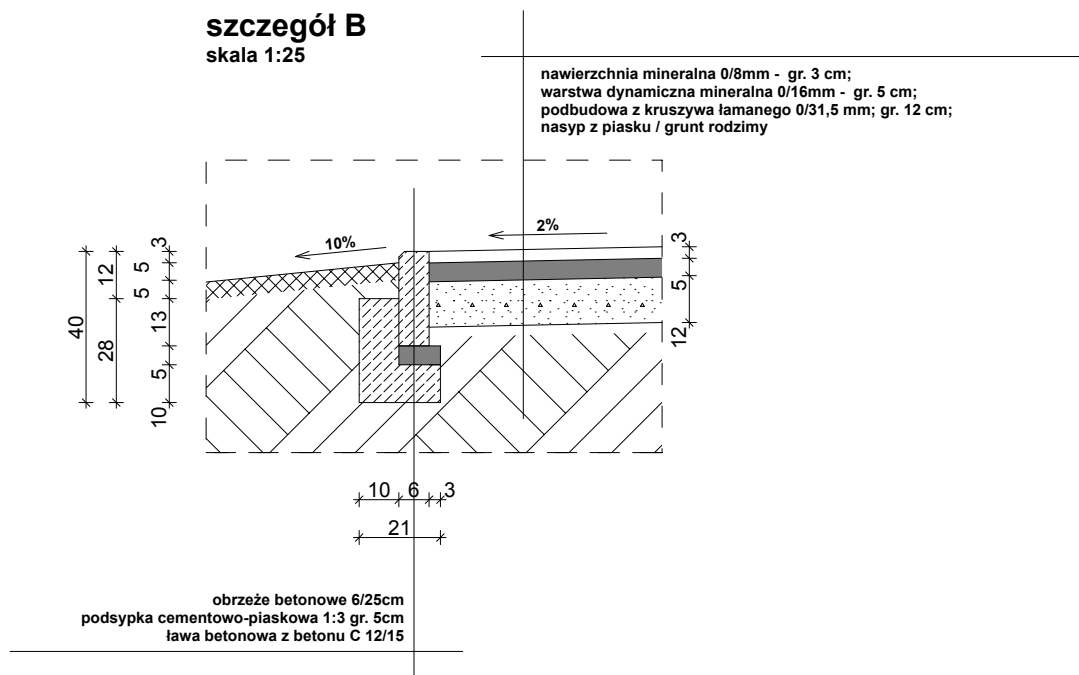
## przekrój nawierzchni - ścieżka

skala 1:50



## szczegół B

skala 1:25



AUTORSKA PRACOWNIA  
ARCHITECTONICZNA  
**Vowie**  
STUDIO PLUS  
AL. JANA PAWŁA II 20  
64-500 SZAMOTUŁY  
(61) 292 28 21 / 293 21 44  
www.vowie.com.pl  
vowiestudio@onet.pl

nazwa projektu: **PROJEKT BUDOWLANO - WYKONAWCZY ZAGOSPODAROWANIE TERENÓW REKREACYJNYCH NAD JEZIOREM MORMIN**

adres: Dobrojewo, gmina Ostroróg, działka: 80077/1

inwestor: Urząd Miasta i Gminy Ostroróg, adres: ul. Wroniecka 14, 64-560 Ostroróg.

nazwa rysunku: **DETAL PODBUDOWY ŚCIEŻKI PARKOWEJ**

nr rysunku:

**5**

architekt :  
mgr inż. arch. **Wiesław Vowie** upr. nr 42/PW/94

konstruktor :  
mgr inż. konstr. **Małgorzata Galas** upr. nr 95/P/99

opracowanie techniczne :  
mgr inż. **Marek Gołąb**

asystent architekta :  
mgr inż. arch. **Adam Nogaj**

skala

**1:50, 1:20**

*Wszelkie prawa zastrzeżone VOWIE STUDIO PLUS*

data

**30.09.2016**