

**UCHWAŁA NR XII / 119 / 2015
RADY MIEJSKIEJ W OSTROROGU
z dnia 22 września 2015r.**

w sprawie: uchwalenia Planu Rozwoju Miejscowości Szczepankowo

Na podstawie art. 18 ust. 2 pkt. 6 ustawy z dnia 8 marca 1990 roku o samorządzie gminnym (tekst jednolity Dz. U. z 2013 r., poz. 594 ze zmianami), po uzyskaniu uchwały Zebrania wiejskiego sołectwa, **Rada Miejska w Ostrorogu uchwala, co następuje:**

§ 1.

Uchwala się Plan Rozwoju Miejscowości Szczepankowo na lata 2015–2020 stanowiący załącznik Nr 1 do niniejszej uchwały.

§ 2.

Wykonanie uchwały powierza się Burmistrzowi Miasta i Gminy Ostroróg.

§ 3.

Uchwała wchodzi w życie z dniem podjęcia.

PRZEWODNICZĄCY
Rady Miejskiej w Ostrorogu
Rafał Szorc

Uzasadnienie do uchwały

W roku 2015 Gmina Ostroróg zgłosiła sołectwo do Programu „Wielkopolska Odnowa Wsi 2013 – 2020”. Jednym z obowiązków gmin zgłaszających sołectwo do Programu jest zatwierdzenie strategii rozwoju lub planów rozwoju (wsi) miejscowości , przyjętych przez zebranie wiejskie sołectw zgłaszanych do Programu.

Dotychczasowy plan odnowy sołectwa obejmował lata 2010 – 15. W związku z tym, że w 2015 roku sołectwo wypracowało nowy plan rozwoju miejscowości na lata 2015 – 2020, który został przyjęty przez zebranie wiejskie podjęcie niniejszej uchwały jest zasadne.


Uchwała nie powoduje skutków finansowych dla budżetu Gminy w roku budżetowym 2015.

BURMISTRZ

dr Sławomir Szalata

PLAN ROZWOJU MIEJSCOWOŚCI SZCZEPANKOWO

NA LATA 2015-2020



Załącznik
do Uchwały Nr 2 / 2015
Zebrania Wiejskiego Sejmiku Szczepankowo
z dnia 30.09 / 2015 roku

Załącznik
do Uchwały Nr XI/115 / 2015
Rady Miejskiej w Ostrogu
z dnia 08.09 / 2015 roku

Gmina Ostroń, Województwo Wielkopolskie
SZCZEPANKOWO 2015

Spis treści

I. WSTĘP	3
II. CHARAKTERYSTYKA MIEJSCOWOŚCI	4
1. POŁOŻENIE MIEJSCOWOŚCI	4
2. PRZYNALEŻNOŚĆ ADMINISTRACYJNA	4
3. POWIERZCHNIA	4
4. LICZBA LUDNOŚCI	5
5. HISTORIA MIEJSCOWOŚCI	5
III. INWENTARYZACJA ZASOBÓW	6
1. ZASOBY PRZYRODNICZE	6
2. DZIEDZICTWO KULTUROWE	7
3. INFRASTRUKTURA TECHNICZNA	8
4. INFRASTRUKTURA SPOŁECZNA	9
5. GOSPODARKA I ROLNICTWO	10
IV. ANALIZA SWOT	11
V. PLANOWANE KIERUNKI ROZWOJU	12
1. WIZJA ROZWOJU MIEJSCOWOŚCI	12
2. CELE STRATEGICZNE	12
3. PLANOWANE ZADANIA INWESTYCYJNE	13
VI. REALIZACJA PLANU ROZWOJU MIEJSCOWOŚCI	19
1. ZASADY REALIZACJI	19
2. SYSTEM WDRAŻANIA I MONITORINGU	19
VII PODSUMOWANIE	19

I. WSTĘP

Plan Rozwoju Miejscowości Szczepankowo to dokument określający strategię działań w sferze społecznej i gospodarczej na lata 2015 – 2020. Jego opracowanie zostało wykonane w ramach projektu „Rady Gmin nie są bezradne”, realizowanego przez stowarzyszenie Mieszkańców Wsi „Szczepany” w partnerstwie z Gminą Ostroróg.

Plan Rozwoju Miejscowości ma zdecentralizowany, lokalny charakter, obejmuje ograniczony teren jednej miejscowości i przygotowany jest przy udziale mieszkańców. Plan określa najważniejsze działania, które sami zainteresowani uznali za istotne dla swojej miejscowości. Działania te pomogą mieszkańcom rozwiązać problemy, pokonać bariery i osiągnąć stawiane sobie cele. Proponowane przedsięwzięcia mieszkańcy uznali za realne, możliwe do zrealizowania dzięki ich aktywności, oraz przy zaangażowaniu władz samorządowych Gminy Ostroróg.

Celem planu jest rozwój wsi jako miejsca zamieszkania. Idea odnowy wsi wyrasta z przekonania, że odnowiona, doinwestowana i ożywiona kulturalnie wieś odzyska swoją atrakcyjność, zapewni mieszkańcom wysoki standard życia, stając się zurbanizowaną miejscowością, z bogatą ofertą kulturalną ale zachowującą zarazem swój wiejski charakter i kulturową specyfikę.

Dokument „Plan Rozwoju Miejscowości Szczepankowo” ma służyć pełnemu wykorzystaniu istniejącego potencjału i szans rozwojowych, w tym dostępu do środków unijnych i funduszy rządowych w latach 2015-2020.

Plan Rozwoju Miejscowości Szczepankowo jest zgodny ze strategią rozwoju gminy oraz innymi dokumentami strategicznymi o charakterze lokalnym, regionalnym, krajowym, wpisuje się w Strategię Rozwoju Gminy Ostroróg, Strategię Rozwoju Województwa Wielkopolskiego, Długoterminową Strategię Rozwoju Kraju, oraz Strategię Zrównoważonego Rozwoju Wsi, Rolnictwa i Rybactwa 2012 – 2020.

II. CHARAKTERYSTYKA MIEJSCOWOŚCI

1. POŁOŻENIE MIEJSCOWOŚCI

Wies Szczepankowo jest jednym z 12 sołectw Gminy Ostroróg. W skład sołectwa wchodzi tylko jedna miejscowość – Szczepankowo. Wies Szczepankowo położona jest ok. 4 km na wschód od Ostroroga, przy nieczynnej linii kolejowej Szamotuły – Międzychód i drodze wojewódzkiej nr 184 do Szamotuł i Wronek.

2. PRZYNALEŻNOŚĆ ADMINISTRACYJNA

Pod względem administracyjnym miejscowość położona jest w województwie wielkopolskim, w powiecie szamotulskim, z przynależnością do gminy Ostroróg.

Szczepankowo


GMINA - Ostroróg

POWIAT – szamotulski

WOJEWÓDZTWO – wielkopolskie

3. POWIERZCHNIA

Powierzchnia terenu sołectwa wynosi 609 hektarów. Wies jest zurbanizowana. Zabudowa wsi jest zwaarta.



Mapa: Miejscowość Szczepankowo

4. LICZBA LUDNOŚCI

Liczba mieszkańców miejscowości Szczepankowo wg stanu na dzień 31.12.2014 roku wynosiła 374 osoby. Struktura wiekowa ludności została przedstawiona w poniższej tabeli:

Wiek	Kobiety	Mężczyźni	Razem
Do 18 roku	36	43	79
19 – 60 lat	108	125	233
Powyżej 60 lat	32	30	62
Ogolem	176	198	374

5. HISTORIA MIEJSCOWOŚCI

Nazwy miejscowości:

- STEPHANSHOLEN – nazwa pochodzi z czasów zaboru pruskiego rok 1907;
- SZCZEPANKOWO – współczesna nazwa od 1949 roku;

Kalendarium

- Najstarsza wzmianka o wsi pochodzi z 1397r. W owym czasie miejscowość ta należała do Przedzdrzewa Szczepanowskiego. Stanowiła siedzibę ziemianską.
- W roku 1580 właścicielami Szczepankowa byli Łukasz i Marcin Bobrownicy. Przy schyłku XVIII wieku wieś tę dziedziczył Kowalski, a w pierwszej połowie XIX wieku Świąćicki.
- W latach 1904 – 1908 wieś była własnością Królewskiej Komisji Osadniczej Państwa Pruskiego. Po 1905 roku grunty rolne majątku rozparcelowano, osadzając tu kolonistów niemieckich. Dwór wraz z parkiem i sadem pozostawiono jako tzw. Resztówkę.
- Na podstawie traktatu wersalskiego z dnia 28 maja 1919 roku resztówka ta przeszła na własność Skarbu Państwa Polskiego w dniu 17 listopada 1920r. W tym roku resztówka została wykupiona (dwór i część parku) przez Czesława Kaczmarka.
- W roku 1925 z rąk Kaczmarka, obiekt ten wykupuje Anna Lelesz. Od niej to, Czesław Kaczmarek powtórnie odkupuje w roku 1947 dwór wraz z parkiem.
- W roku 1950 w drodze spadku przechodzi na współwłaścicieli Danutę Grabowską i Ryszarda Grabowskiego.
- Od roku 1983 część parku Danuty Grabowskiej przeszła w drodze spadku na Marię Grabowską – Dudtkiewicz. Część parku o powierzchni 1,54ha pozostaje nadal we władaniu Duchnickich.

„Projekt realizowany w ramach programu Obywatele dla Demokracji, finansowanego z Funduszy EOG.”

III. INWENTARYZACJA ZASOBÓW

1. ZASOBY PRZYRODNCZE

Obszar na którym bezpośrednio leży miejscowość charakteryzuje się nie zróżnicowanym niskim krajobrazem. Ze względu na ukształtowanie terenu obszar ten jest intensywnie wykorzystywany rolniczo. Czyste i naturalne środowisko, brak przemysłu jest atutem, który w przyszłości można wykorzystać na potrzeby rozwoju agroturystyki, aktywnej turystyki a także produkcji ekologicznej.

W pobliżu wsi Szczepankowo znajduje się ciekawy kompleks łąsin, który może pełnić rolę parku z dominującą funkcją rekreacyjną pod warunkiem właściwego zagospodarowania w tym kierunku.

Na terenie miejscowości występują pomniki przyrody:


Nr pomnika	Gatunek drzewa	Obwód pierśnicy	Miejscowość	Zarządzenie
16/517	Płatan klinolisty	370	Szczepankowo	z dnia 3.02.1987 r.
17/518	Lipa drobnolistna		Szczepankowo	
18/519	Lipa drobnolistna	417	Szczepankowo	
20/521	Sosna zwyczaj.	245	Szczepankowo	
	Sosna zwyczaj.	248	Szczepankowo	

Na południe od zabudowań dworskich rozciąga się założony w I poł. XIX park krajobrazowy o powierzchni 7,25 ha. Park graniczy z zabudowaniami wsi. W parku zachowana została główna aleja. Gatunki w nim dominujące to: klony, lipy, jesiony, akacje. Uwagę zwracają duże powierzchnie pokryte chronionym bluszczem pospolitym. Niegdyś park ogrodzony był murem, którego fragmenty zachowały się w części zachodniej i południowej.

„Projekt realizowany w ramach programu Obywatele dla Demokracji, finansowanego z Funduszy EOG.”


2. DZIEDZICTWO KULTUROWE

Zespół dworski. Dwór został zbudowany w I poł. XIX w. Położony w centrum wsi. Murowany, otylkowany, parterowy z piętem w poddaszu, pięciosienny. Frontem zwrócony jest w kierunku południowo – wschodnim, przed frontem dworu znajduje się podjazd w kształcie owalnym, częściowo obsadzony kwiatami. Od podjazdu w kierunku południowo – wschodnim prowadzi droga poprzez żelazną bramę wjazdową. Przy drodze tej rośnie kilka starych kasztanowców, co wskazuje, że była to kiedyś aleja kasztanowa. Obecnie własność prywatna.



Zdjęcie: zespół dworski

Dom nr 61. Położony przy drodze nr 184 Szamotuły – Ostrórg, na południe od parku dworskiego. Zabudowany w końcu XIX wieku. Murowany, otylkowany, parterowy z zagospodarowanym poddaszem i dwukondygnacyjnym ryzalitem. Dach mansardowy kryty dachówką.



Pomnik Wolności. Figura Matki Bożej z Dzieciątkiem umieszczona na granitowym cokole kilkumetrowej wysokości, wykonany przez Włodzimierza Pogodzińskiego z Szamotuł. Poświęcona 20 maja 1926 roku. Na cokole napis: „Matka Dobrej Rady Módl Się Za Nami ”.




Figura Matki Bożej z Dzieciątkiem

3. INFRASTRUKTURA TECHNICZNA

Transport i komunikacja

Szczepankowo położone jest w odległości 4 km od Ostroroga oraz 51 km od miasta wojewódzkiego – Poznania. W chwili obecnej stan nawierzchni drogi wojewódzkiej nr 184 jest zadowalający.

Ze względu na wzmożony ruch samochodów, jaki nastąpił w ostatnich latach należałoby podnieść poziom bezpieczeństwa uczestników ruchu drogowego, a w szczególności dzieci. Aby tego dokonać niezbędne jest wykonanie remontu dróg gminnych oraz wybudowanie na całym terenie miejscowości chodnika dla pieszych oraz ścieżki pieszo-rowerowej. Mieszkańcy chcieliby, aby utwardzone zostały jeszcze drogi gruntowe oraz drogi dojazdowe do pól. Komunikacja zbiorowa funkcjonująca na terenie miejscowości nie spełnia oczekiwań mieszkańców. Problemem osób nieposiadających własnego samochodu jest dojazd do miejscowości gminnej oraz do miasta powiatowego. Mieszkańcy chcieliby aby uruholmionych zostało więcej bezpośrednich połączeń.

Telekomunikacja

Głównym operatorem telefonii stacjonarnej działającym na terenie Szczepankowa jest Orange Polska S.A. Mieszkańcy nie mają problemów z dostępem do sieci telefonicznej. Zasięg stacji telefonii

komórkowej jest także dość dobry. W ostatnich latach duża część mieszkańców w celu zmniejszenia kosztów usług telefonicznych zrezygnowała z telefonu stacjonarnego na rzecz telefonu komórkowego.

Dostęp do Internetu jest zadowalający. Wciąż jednak, ze względu na dość wysokie opłaty większość mieszkańców nie ma dostępu do Internetu - choć liczba korzystających rośnie.

Zaopatrzenie w ciepło

Większość domów ogrzewana jest piecami na paliwo stałe (węgiel, drewno). Ze względu na brak sieci gazowej nie ma możliwości ogrzewania domów gazem ziemnym.

Zaopatrzenie w wodę

Cała miejscowość zaopatrywana jest w wodę. Jakość wody i stan sieci wodociągowej jest dobry.

Kanalizacja

Na terenie miejscowości nie ma sieci kanalizacji sanitarnej. Mieszkańcy Szczepankowa posiadają własne przydomowe zbiorniki bezodpływowe.

Gospodarka odpadami

Gospodarka odpadami opiera się na systemie pojemnikowym. Odbiorem, transportem i utylizacją odpadów, zajmuje się Gmina Ostroróg. Odpady gromadzone w pojemnikach przydomowych odbierane są dwa razy w miesiącu przez operatora.

4. INFRASTRUKTURA SPOŁECZNA

Óswiata

Na terenie miejscowości nie ma przedszkola ani szkoły. Dzieci uczęszczają do Zespołu Szkół w Ostrorogu, gdzie dowożone są autobusem szkolnym.

Centrum Kultury/Centrum Kształcenia

Centrum Kultury/Centrum Kształcenia znajduje się w budynku po byłej szkole podstawowej, która została zlikwidowana w 2002. W chwili obecnej budynek wymaga nakładów inwestycyjnych. Budynek pełni funkcję ośrodka działalności kulturalnej, społecznej i edukacyjnej oraz świetlicy wiejskiej. W pomieszczeniu Centrum Kształcenia znajdują się stanowiska komputerowe z bezpłatnym dostępem do Internetu oraz telewizor. Ponadto w Centrum Kultury odbywają się cykliczne imprezy, spotkania, szkolenia, warsztaty, mieszkańcy wskazują na potrzebę zakupu wyposażenia takiego jak meble, stół, krzesła, wyposażenie kuchni. Realizacja inwestycji wpłynie na zwiększenie częstotliwości spotkań mieszkańców a szczególnie dzieci i młodzieży.

Organizacje społeczne

Na terenie wsi działa Ochotnicza Straż Pożarna oraz Stowarzyszenie Mieszkańców Wsi „Szczepany”. Mieszkańców miejscowości Szczepankowo charakteryzuje duże zaangażowanie w działania dotyczące rozwoju wsi oraz troska o podniesienie atrakcyjności miejscowości. Wytęczyli oni cele rozwoju wsi oraz posiadają wizję realizacji tych celów. Potrafią się mobilizować w działaniu. Dorosli mieszkańcy chcą podtrzymywać i pielęgnować bogate tradycje i lokalną kulturę. Młodzieży także nie brakuje pomysłów na ożywienie otoczenia i na atrakcyjne spędzanie czasu wolnego.

5. GOSPODARKA I ROLNICTWO

We wsi Szczepankowo znajdują się gospodarstwa indywidualne. Na terenie sołectwa uprawia się głównie pszenicę, jęczmień, żyto, ziemniaki, buraki cukrowe, rzepak, a także różnego rodzaju mieszanki zbożowe, rozwinęła się także hodowla bydła oraz chów trzody chlewniej.

Na terenie Dobrojeja rozwija się również pozarolnicza działalność gospodarcza. W miejscowości działają dwa sklepy spożywczo – przemysłowe. Na koniec 2014 roku w Szczepankowie było 19 podmiotów zarejestrowanych w Centralnej Ewidencji Działalności Gospodarczej.

IV. ANALIZA SWOT

Na podstawie analizy zasobów, opracowano korzystne i niekorzystne cechy wewnętrzne sołectwa, jak i potencjalne szanse i zagrożenia występujące w otoczeniu, które mogą mieć wpływ na przyszłość sołectwa i jego mieszkańców.

MOCNE STRONY	SLABE STRONY
<ol style="list-style-type: none"> 1. Duża atrakcyjność zasobów przyrodniczych w okolicy wsi – lasy, park. 2. Czyste otoczenie i środowisko naturalne. 3. Cenne zasoby historyczne zabytkami włącznie. 4. Tereny do zagospodarowania (działki rekreacyjne, działki pod budownictwo mieszkaniowe). 5. Korzystne i atrakcyjne sąsiedztwo. Bliskie położenie dużej aglomeracji - miasta powiatowego i wojewódzkiego. 6. Przebiega przez wieś droga wojewódzka nr 184. 7. Lokalizacja na terenie sołectwa Centrum Kultury/Centrum Kształcenia. 8. Zaangażowanie społeczeństwa w rozwijaniu problemów społecznych. 	<ol style="list-style-type: none"> 1. Niezagospodarowany teren wokół budynku Centrum Kultury/Centrum Kształcenia. 2. Brak wyznaczonych ścieżek dla pieszych i rowerzystów. 3. Mało chodników. 4. Zły stan nawierzchni dróg. 5. Przeszarpane oświetlenie i miejsca nieoświetlone na terenie wsi. 6. Brak odpowiedniej do potrzeb dzieci i młodzieży infrastruktury rekreacyjno-sportowej. 7. Niewykorzystany potencjał terenu. 8. Brak ścieżki rowerowej Szczepankowo – Ostroróg.
SZANSE	ZAGROŻENIA
<ol style="list-style-type: none"> 1. Możliwość uzyskania środków ze źródeł zewnętrznych (dotacje na rozwój miejscowości). 2. Moda na mieszkanie „za miastem”. 3. Atrakcyjne położenie (walory przyrodnicze, bliskie sąsiedztwo dużych aglomeracji) i rozwój budownictwa mieszkaniowego. 4. Rozbudowanie aktywności i integrowanie społeczności wiejskiej. 	<ol style="list-style-type: none"> 1. Zła sytuacja rolnicza, rozdrobnienie gospodarstw rolnych i ich niedofinansowanie. 2. Rosnące bezrobocie wśród młodych ludzi w wieku 18-24 lata - odpływ młodych ludzi w poszukiwaniu pracy. 3. Brak ożywienia gospodarczego, skutkującego deficytem nowych miejsc pracy i stagnacją miejscowości. 4. Brak inwestycji w turystykę.

V. PLANOWANE KIERUNKI ROZWOJU

1. WIZJA ROZWOJU WSI SZCZEPANKOWO

Wizję rozwoju wsi Szczepankowo, powstałą w wyniku analiz dyskusji mieszkańców, sformułowano następująco:

Szczepankowo to wieś zabrana i atrakcyjna, w której żyje się bezpiecznie.

2. CELE STRATEGICZNE

Cele wynikają z problemów, jakie w chwili obecnej przeszkadzają w osiągnięciu wizji rozwoju. Mając na uwadze mocne i słabe strony sołectwa oraz wizję rozwoju wsi przyjęto następujące cele strategiczne, które są gwarancją realizacji zadań zmierzających do spełnienia wyznaczonej dla wsi Szczepankowo wizji:

Cel strategiczny I

Wzrost atrakcyjności miejscowości poprzez właściwe zagospodarowanie przestrzeni publicznej.
Cele szczegółowe:

1. Podniesienie funkcjonalności miejsc publicznych.
2. Poprawa stanu środowiska naturalnego i podnoszenie wśród mieszkańców świadomości ekologicznej.
3. Poprawa estetycznego wyglądu wsi i budynków.

Cel strategiczny II

Przezwyciężanie marginalizacji obszarów wiejskich.
Cele szczegółowe:

1. Poprawa bezpieczeństwa ruchu drogowego oraz dostępności komunikacyjnej.
2. Poprawa bezpieczeństwa mieszkańców.
3. Wykorzystanie walorów środowiska naturalnego dla potrzeb rozwoju turystyki i rekreacji.

Cel strategiczny III

Wzrost aktywności społecznej i zwiększenie atrakcyjności życia mieszkańców.

Cele szczegółowe:

1. Popularyzacja aktywnego stylu życia.
2. Kulturowanie lokalnej kultury, tradycji i obyczajów oraz ochrona i promocja dziedzictwa kulturowego.
3. Poprawa warunków życia społeczności lokalnej poprzez zwiększenie zainteresowania rozwojem gospodarstw rolnych oraz podejmowaniem działalności pozarolniczej.

Powyższe cele przyczynią się do:

- zwiększenia atrakcyjności miejscowości;
- podniesienia standardu życia mieszkańców;
- ułatwienia mieszkańcom dostępu do infrastruktury kulturalnej i sportowej;
- rozwoju gospodarczego miejscowości;
- wzrostu zasobności mieszkańców;
- zwiększenia zainteresowania osób z zewnątrz do osiedlania się na terenie miejscowości;
- zmniejszenia bezrobocia.

3. PLANOWANE ZADANIA INWESTYCYJNE

Dla realizacji przyjętych celów mieszkańcy ustalili szereg działań i przedsięwzięć przedstawionych poniżej w arkuszu planowania. Lista przedsięwzięć zaplanowanych do realizacji jest listą otwartą, w trakcie obrotu programowania może być modyfikowana i uzupełniana.

Dane umieszczone w tabelach dotyczące czasu realizacji, szacunkowych kosztów, źródeł finansowania nie wynikają ze szczegółowo opracowanych projektów. Mogą one ulec zmianie w wyniku dalszych prac nad zadaniami i przedsięwzięciami oraz w wyniku zmieniającej się sytuacji społecznej, ekonomicznej i gospodarczej kraju, województwa czy gminy.

Nazwa zadania	1. Termomodernizacja, remont Centrum Kultury/Centrum Kształcenia połączony z zakupem wyposażenia.				
Cel	Podniesienie funkcjonalności miejsc publicznych.				
Przeznaczenie	Mieszkańcy miejscowości i gminy, turyści.				
Harmonogram realizacji	2015	2016	2017	2018	2019
	X	X	X	X	X
Kwota końcowa	500.000,00 PLN				
Źródła finansowania	Fundusz Sołectwa/ Budżet Gminy Ostroróg/ PROW 2014-2020, LEADER, inne.				

Nazwa zadania	2. Uporządkowanie i zagospodarowanie terenu wokół Centrum Kultury/Centrum Kształcenia.				
Cel	Podniesienie funkcjonalności miejsc publicznych.				
Przeznaczenie	Mieszkańcy miejscowości i gminy, turyści.				
Harmonogram realizacji	2015	2016	2017	2018	2019
	X	X	X	X	X
Kwota końcowa	100.000,00 PLN				
Źródła finansowania	Fundusz Sołectwa/ Budżet Gminy Ostroróg/ PROW 2014-2020, LEADER, inne.				

Nazwa zadania	3. Nasadzenie drzew, organizacja przestrzeni zielonej w centrum miejscowości.				
Cel	Poprawa estetycznego wyglądu wsi i budynków.				
Przeznaczenie	Mieszkańcy miejscowości i gminy, turyści.				
Harmonogram Realizacji	2015	2016	2017	2018	2019
	X	X	X	X	X
Kwota końcowa	50.000,00 PLN				
Źródła finansowania	Fundusz Sołectwa/ Budżet Gminy Ostroróg/ PROW 2014-2020, LEADER, inne.				

Nazwa zadania	4. Budowa/modernizacja boiska sportowego.				
Cel	Podniesienie funkcjonalności miejsc publicznych.				
Przeznaczenie	Mieszkańcy miejscowości i gminy, turyści.				
Harmonogram realizacji	2015	2016	2017	2018	2019
			X	X	X
Kwota końcowa	100.000,00 PLN				
Źródła finansowania	Fundusz Sołectwa/ Budżet Gminy Ostroróg/ PROW 2014-2020, LEADER, inne.				

Nazwa zadania	5. Modernizacja placu zabaw dla dzieci.				
Cel	Podniesienie funkcjonalności miejsc publicznych.				
Przeznaczenie	Mieszkańcy miejscowości i gminy, turyści.				
Harmonogram realizacji	2015	2016	2017	2018	2019
			X	X	
Kwota końcowa	50.000,00 PLN				
Źródła finansowania	Fundusz Sołectwa/ Budżet Gminy Ostroróg/ PROW 2014-2020, LEADER, inne.				

Nazwa zadania	6. Budowa siłowni zewnętrznej.				
Cel	Podniesienie funkcjonalności miejsc publicznych.				
Przeznaczenie	Mieszkańcy miejscowości i gminy, turyści.				
Harmonogram realizacji	2015	2016	2017	2018	2019
			X	X	
Kwota końcowa	50.000,00 PLN				
Źródła finansowania	Fundusz Sołectwa/ Budżet Gminy Ostroróg/ PROW 2014-2020, LEADER, inne.				

Nazwa zadania	7. Budowa/remont małej infrastruktury (amfiteatr, kapliczki, przystanek autobusowy, wiata, miejsce na ognisko, ławki, kosze na śmieci, itp.).				
Cel	Poprawa estetycznego wyglądu wsi, budynków i zagród wiejskich.				
Przeznaczenie	Mieszkańcy miejscowości i gminy, turyści.				
Harmonogram realizacji	2015	2016	2017	2018	2019
			X	X	X
Kwota końcowa	50.000,00 PLN				
Źródła finansowania	Fundusz Sołectwa/ Budżet Gminy Ostroróg/ PROW 2014-2020, LEADER, inne.				

Nazwa zadania	8. Modernizacja gospodarstw domowych w dziedzinie wykorzystania odnawialnych źródeł energii do wytwarzania energii cieplnej.				
Cel	Poprawa stanu środowiska naturalnego i podnoszenie wśród mieszkańców świadomości ekologicznej.				
Przeznaczenie	Mieszkańcy miejscowości.				
Harmonogram realizacji	2015	2016	2017	2018	2019
			X	X	X
Kwota końcowa	500.000,00 PLN				
Źródła finansowania	Fundusz Sołectwa/ Budżet Gminy Ostroróg/ PROW 2014-2020, LEADER/ prywatne, inne.				

Nazwa zadania	9. Modernizacja oświetlenia ulicznego oraz budowa oświetlenia w miejscach nieoświetlonych.				
Cel	Poprawa bezpieczeństwa ruchu drogowego oraz dostępności komunikacyjnej.				
Przeznaczenie	Mieszkańcy miejscowości i gminy, turyści.				
Harmonogram realizacji	2015	2016	2017	2018	2019
			X	X	X
Kwota końcowa	715.000,00 PLN				
Źródła finansowania	Fundusz Sołectwa/ Budżet Gminy Ostroróg/ PROW 2014-2020, LEADER/ Narodowy Fundusz Ochrony Środowiska i Gospodarki Wodnej/ finansowanie w formule ESCO/inne.				

Nazwa zadania	10. Remont dróg gminnych.				
Cel	Poprawa bezpieczeństwa ruchu drogowego oraz dostępności komunikacyjnej.				
Przeznaczenie	Mieszkańcy miejscowości i gminy, turyści.				
Harmonogram realizacji	2015	2016	2017	2018	2019 2020
			X	X	X X
Kwota końcowa	250.000,00 PLN				
Źródła finansowania	Fundusz Sołectwa/Budżet Gminy Ostroróg/ PROW 2014-2020, LEADER/ inne.				

Nazwa zadania	11. Utwardzenie dróg na ulicach bocznych.				
Cel	Poprawa bezpieczeństwa ruchu drogowego oraz dostępności komunikacyjnej.				
Przeznaczenie	Mieszkańcy miejscowości i gminy, turyści.				
Harmonogram realizacji	2015	2016	2017	2018	2019 2020
			X	X	X X
Kwota końcowa	50.000,00 PLN				
Źródła finansowania	Fundusz Sołectwa/ Budżet Gminy Ostroróg/ PROW 2014-2020, LEADER/ inne.				

Nazwa zadania	12. Budowa ciągów komunikacyjnych dla pieszych (chodniki).				
Cel	Poprawa bezpieczeństwa ruchu drogowego oraz dostępności komunikacyjnej.				
Przeznaczenie	Mieszkańcy miejscowości i gminy, turyści.				
Harmonogram realizacji	2015	2016	2017	2018	2019 2020
			X	X	X X
Kwota końcowa	100.000,00 PLN				
Źródła finansowania	Fundusz Sołectwa/ Budżet Gminy Ostroróg/ PROW 2014-2020, LEADER/ Samorząd Województwa Wielkopolskiego/inne.				

Nazwa zadania	13. Budowa i znakowanie szlaków turystycznych i ścieżek rowerowych.				
Cel	Wykorzystanie walorów środowiska naturalnego dla potrzeb rozwoju turystyki i rekreacji.				
Przeznaczenie	Mieszkańcy miejscowości i gminy, turyści.				
Harmonogram realizacji	2015	2016	2017	2018	2019 2020
				X	X X
Kwota końcowa	300.000,00 PLN				
Źródła finansowania	Fundusz Sołectwa/ Budżet Gminy Ostroróg/ PROW 2014-2020, LEADER/ inne.				

Nazwa zadania	14. Modernizacja strażnicy OSP, wyposażenie w sprzęt oraz szkolenia.				
Cel	Poprawa bezpieczeństwa mieszkańców.				
Przeznaczenie	Mieszkańcy miejscowości i gminy, turyści.				
Harmonogram realizacji	2015	2016	2017	2018	2019 2020
			X	X	X X
Kwota końcowa	250.000,00 PLN				
Źródła finansowania	Fundusz Sołectwa/ Budżet Gminy Ostroróg/ PROW 2014-2020, LEADER/ inne.				

Nazwa zadania	15. Organizacja cyklicznych imprez kulturalnych i rekreacyjnych sportowych.				
Cel	Popularyzacja aktywnego stylu życia. Kulturowanie lokalnej kultury, tradycji i obyczajów oraz ochrona i promocja dziedzictwa kulturowego.				
Przeznaczenie	Mieszkańcy miejscowości i gminy, turyści.				
Harmonogram realizacji	2015	2016	2017	2018	2019 2020
			X	X	X X
Kwota końcowa	40.000,00 PLN				
Źródła finansowania	Fundusz Sołectwa/ Budżet Gminy Ostroróg/ PROW 2014-2020, LEADER/ inne.				

Nazwa zadania	16. Doradztwo i szkolenia w zakresie nowoczesnych metod produkcji rolnej; szkolenia z zakresu pozyskiwania środków unijnych na działalność rolniczą i pozarolniczą.				
Cel	Poprawa warunków życia społeczności lokalnej poprzez zwiększenie zainteresowania rozwojem gospodarstw rolnych oraz podejmowaniem działalności pozarolniczej.				
Przeznaczenie	Mieszkańcy miejscowości i gminy, turyści.				
Harmonogram realizacji	2015	2016	2017	2018	2019
	X	X	X	X	X
Kwota końcowa	40.000,00 PLN				
Źródła finansowania	Fundusz Sołectwa/ Budżet Gminy Ostroń/ PROW 2014-2020, LEADER/inne.				

VI. REALIZACJA PLANU ROZWOJU MIEJSCOWOŚCI

1. ZASADY REALIZACJI

Za realizację planu odnowy miejscowości odpowiedzialni będą mieszkańcy miejscowości, w szczególności Sołtys i Rada Sołecka, a osiągnięcie zaplanowanych celów w dużej mierze będzie uzależnione od ich aktywności i zaangażowania oraz dostępności środków finansowych. Gmina będzie aktywnym ośrodkiem pobudzającym i wspierającym realizację planu. Mieszkańcy miejscowości, co najmniej jeden raz na rok, będą organizować spotkania, których celem będzie ocena postępu realizacji zadań oraz planowanie działań na kolejne lata.

2. SYSTEM WDRAŻANIA I MONITORINGU

Za wdrażanie planu odpowiedzialny będzie Sołtys, Rada Sołecka oraz inne osoby zainteresowane rozwojem miejscowości.

W trakcie realizacji kolejnych zadań oraz możliwej zmiany warunków społeczno-gospodarczych, a także pojawienia się nowych możliwości finansowania, plan odnowy będzie aktualizowany.

W celu upowszechnienia informacji na temat planu odnowy, realizowanych działań i osiągniętych rezultatów prowadzone będą działania promocyjno-informacyjne za pośrednictwem strony internetowej gminy Ostroń, lokalnej prasy oraz w sposób zwyczajowo przyjęty (tablica ogłoszeń, informacje na spotkaniach, informacje przekazywane przez sołtysów, itp.).

„Projekt realizowany w ramach programu Obywatele dla Demokracji, finansowanego z Funduszy EOG.”

VII PODSUMOWANIE

Plan Rozwoju Miejscowości Szczepankowo jest jednym z najważniejszych elementów odnowy wsi, jej rozwoju oraz poprawy warunków życia i pracy mieszkańców. Sporządzenie i uchwalenie tego dokumentu stanowi istotny warunek przy aplikowaniu o środki finansowe w ramach PROW 2014-2020, jak również stanowić będzie wytyczne dla władz Gminy Ostroń przy definiowaniu kierunków rozwoju poszczególnych miejscowości.

Plan Rozwoju Miejscowości zakłada realizację najważniejszych zdaniami mieszkańców zadań w perspektywie najbliższych 5 lat. Istotą tych zadań będzie pobudzenie aktywności społeczności lokalnej, stymulowanie współpracy na rzecz rozwoju i promocji wartości związanych z miejscową specyfiką społeczną i kulturową. Realizacja planu przyczyni się do wzrostu znaczenia miejscowości w regionie.

Realizacja Planu Rozwoju Miejscowości ma również służyć integracji społeczności lokalnej oraz przyczynić się do ich większego zaangażowania w działania dotyczące rozwoju miejscowości.

Plan jest dokumentem, który winien ulegać modyfikacji tak często, jak wymagać tego będą zmieniające się warunki ekonomiczno-społeczne, oczekiwania mieszkańców i ogólne tendencje rozwojowe Gminy Ostroń.