

**UCHWAŁA NR XII / 115 / 2015  
RADY MIEJSKIEJ W OSTROROGU  
z dnia 22 września 2015r.**

**w sprawie: uchwalenia Planu Rozwoju Miejscowości Oporowo**

Na podstawie art. 18 ust. 2 pkt. 6 ustawy z dnia 8 marca 1990 roku o samorządzie gminnym (tekst jednolity Dz. U. z 2013 r., poz. 594 ze zmianami), po uzyskaniu uchwały Zebrania wiejskiego sołectwa, **Rada Miejska w Ostrorogu uchwala, co następuje:**

**§ 1.**

Uchwala się Plan Rozwoju Miejscowości Oporowo na lata 2015–2020 stanowiący załącznik Nr 1 do niniejszej uchwały.

**§ 2.**

Wykonanie uchwały powierza się Burmistrzowi Miasta i Gminy Ostroróg.

**§ 3.**

Uchwała wchodzi w życie z dniem podjęcia.

PRZEWODNICZĄCY  
Rady Miejskiej w Ostrorogu

*Maria Szorc*

## Uzasadnienie do uchwały

W roku 2015 Gmina Ostroróg zgłosiła sołectwo do Programu „Wielkopolska Odnowa Wsi 2013 – 2020”. Jednym z obowiązków gmin zgłaszających sołectwo do Programu jest zatwierdzenie strategii rozwoju lub planów rozwoju ( wsi) miejscowości , przyjętych przez zebranie wiejskie sołectw zgłaszanych do Programu.


Dotychczasowy plan odnowy sołectwa obejmował lata 2010 – 15. W związku z tym, że w 2015 roku sołectwo wypracowało nowy plan rozwoju miejscowości na lata 2015 – 2020, który został przyjęty przez zebranie wiejskie podjęcie niniejszej uchwały jest zasadne.

Uchwała nie powoduje skutków finansowych dla budżetu Gminy w roku budżetowym 2015.

**BURMISTRZ**  
*dr Sławomir Szalata*

# PLAN ROZWOJU MIEJSCOWOŚCI OPOROWO

NA LATA 2015-2020



Załącznik  
do Uchwały Nr 2/130/15  
Zebrania Wiejskiego Sejmictwa Oporowo  
z dnia 13.06.2015 r. 2015 roku

Załącznik  
do Uchwały Nr XII/116/2015  
Rady Miejskiej w Ostrorogu  
z dnia 22.06.2015 roku

Gmina Ostroróg, Województwo Wielkopolskie  
OPOROWO 2015

Spis treści	
I. WSTĘP	3
II. CHARAKTERYSTYKA MIEJSCOWOŚCI	4
1. POŁOŻENIE MIEJSCOWOŚCI	4
2. PRZYNALEŻNOŚĆ ADMINISTRACYJNA	4
3. POWIERZCHNIA	4
4. LICZBA LUDNOŚCI	5
5. HISTORIA MIEJSCOWOŚCI	5
6. INWENTARYZACJA ZASOBÓW	6
III. ZASOBY PRZYRODNICZE	6
1. ZASOBY PRZYRODNICZE	6
2. DZIEDZICTWO KULTUROWE	6
3. INFRASTRUKTURA TECHNICZNA	8
4. INFRASTRUKTURA SPOŁECZNA	9
5. GOSPODARKA I ROLNICTWO	10
IV. ANALIZA SWOT	11
V. PLANOWANE KIERUNKI ROZWOJU	12
1. WIZJA ROZWOJU MIEJSCOWOŚCI	12
2. CELE STRATEGICZNE	12
3. PLANOWANE ZADANIA INWESTYCYJNE	13
VI. REALIZACJA PLANU ROZWOJU MIEJSCOWOŚCI	19
1. ZASADY REALIZACJI	19
2. SYSTEM WDRAŻANIA I MONITORINGU	19
VII. PODSUMOWANIE	20

## I. WSTĘP

Plan Rozwoju Miejscowości Oporowo to dokument określający strategię działań w sferze społecznej i gospodarczej na lata 2015 – 2020. Jego opracowanie zostało wykonane w ramach projektu „Rady Gmin nie są bezradne”, realizowanego przez stowarzyszenie Mieszkańców Wsi „Szczepany” w partnerstwie z Gminą Ostroróg.

Plan Rozwoju Miejscowości ma zdecentralizowany, lokalny charakter, obejmuje ograniczony teren jednej miejscowości i przygotowany jest przy udziale mieszkańców. Plan określa najważniejsze działania, które sami zainteresowani uznali za istotne dla swojej miejscowości. Działania te pomogą mieszkańcom rozwiązać problemy, pokonać bariery i osiągnąć stawiane sobie cele. Proponowane przedsięwzięcia mieszkańcy uznali za realne, możliwe do zrealizowania dzięki ich aktywności, oraz przy zaangażowaniu władz samorządowych Gminy Ostroróg.

Celem planu jest rozwój wsi jako miejsca zamieszkania. Idea odnowy wsi wyrasta z przekonania, że odnowiona, doinwestowana i ożywiona kulturalnie wieś odzyska swoją atrakcyjność, zapewni mieszkańcom wysoki standard życia, stając się zurbanizowaną miejscowością, z bogatą ofertą kulturalną ale zachowującą zarazem swój wiejski charakter i kulturową specyfikę.

Dokument „Plan Rozwoju Miejscowości Oporowo” ma służyć pełnemu wykorzystaniu istniejącego potencjału i szans rozwojowych, w tym dostępu do środków unijnych i funduszy rządowych w latach 2015-2020.

Plan Rozwoju Miejscowości Oporowo jest zgodny ze strategią rozwoju gminy oraz innymi dokumentami strategicznymi o charakterze lokalnym, regionalnym, krajowym, wpisuje się w Strategię Rozwoju Gminy Ostroróg, Strategię Rozwoju Województwa Wielkopolskiego, Długoterminową Strategię Rozwoju Kraju, oraz Strategię Zrównoważonego Rozwoju Wsi, Rolnictwa i Rybactwa 2012 – 2020.

## II. CHARAKTERYSTYKA MIEJSCOWOŚCI

### 1. POŁOŻENIE MIEJSCOWOŚCI

Wies Oporowo jest jednym z 12 sołectw Gminy Ostroróg. W skład sołectwa wchodzi tylko jedna miejscowość – Oporowo. Wies Oporowo położona jest ok. 4,5 km na północny-zachód od Ostroroga, przy drogach wojewódzkich nr 184 do Dobrojewy i nr 116 do Bobulczyna, drodze powiatowej Dbrojewo-Bobulczyn oraz drogach lokalnych do Ordzina, Kluczewa i Nowej Wsi.

### 2. PRZYNALEŻNOŚĆ ADMINISTRACYJNA

Pod względem administracyjnym miejscowość położona jest w województwie wielkopolskim, w powiecie szamotulskim, z przynależnością do gminy Ostroróg.

Oporowo

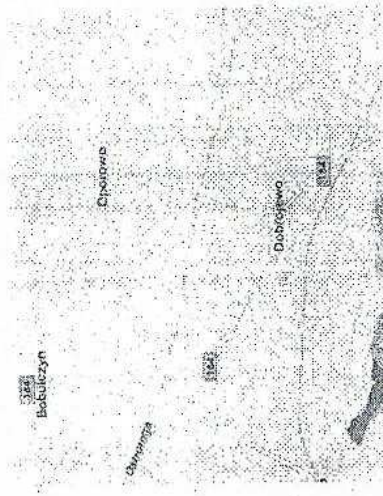
GMINA - Ostroróg

POWIAT – szamotulski

WOJEWÓDZTWO – wielkopolskie

### 3. POWIERZCHNIA

Powierzchnia terenu sołectwa wynosi 563 ha (w tym tereny zabudowane 11 ha). Zabudowa wsi jest zwiarta.



Mapa 1: Mapa Oporowo

#### 4. LICZBA LUDNOŚCI

Liczba mieszkańców miejscowości Oporowo wg stanu na dzień 31.12.2014 roku wyniosła 89 osób. Struktura wiekowa ludności została przedstawiona w poniższej tabeli:

Wiek	Kobiety	Mężczyźni	Razem
Do 18 roku	34	17	51
19 – 60 lat	45	67	112
Powyżej 60 lat	18	11	29
Ogółem	97	95	192

#### 5. HISTORIA MIEJSCOWOŚCI

Pierwsza wzmianka na temat miejscowości Oporowo pochodzi z roku 1388. W XIV i XV w. Oporowo było własnością Oporowskich herbu Abdanek między 1544 a 1582 r., a w XVIII w. Kalkrentów. Około 1873 r. wieś zakupiona została przez Adama hr. Kwileckiego i w rękach jego rodziny pozostała aż do 1939r. W II połowie XIX w. właścicielem wsi był Mieczysław hr. Kwilecki – działacz społeczny i prekursor nowych metod gospodarowania. Założona przez niego owarzarnia cienkowłnistych owiec otrzymała na wystawie w Wiedniu pierwszy medal za postęp.

### III. INWENTARYZACJA ZASOBÓW


#### 1. ZASOBY PRZYRODNICZE

Obszar na którym bezpośrednio leży miejscowość charakteryzuje się niezróżnicowanym nizinnym krajobrazem. Ze względu na ukształtowanie terenu obszar ten jest wykorzystywany rolniczo. Czyste i naturalne środowisko, brak przemysłu jest autem, który w przyszłości można wykorzystać na potrzeby rozwoju agroturystyki, aktywnej turystyki a także produkcji ekologicznej.

Na terenie Oporowa istnieje park założony w II poł. XIX w. o powierzchni 6,82 ha. Od południowej strony ograniczony drogą do Bobuleczyna, a od północnej i wschodniej strony zabudowaniami folwarcznymi. Układ parku zachował się z pierwotnym układem ścieżek. Gatunki dominujące to: dęby, wiązy, lipy, platany i grupa jesionów.


#### 2. DZIEDZICTWO KULTUROWE

**PAŁAC.** We wsi znajduje się XIX-wieczny eklektyczny pałac otoczony parkiem. Cały kompleks znajduje się pod zarządem Agencji Własności Rolnej Skarbu Państwa. Zbudowany ok. 1855r. rozbudowany w latach 1877-1878 wg. projektu Zygmunta Gorgolewskiego. Murowany, otynkowany, wysoko podpiwniczony, piętrowy. Wzniesiony na planie trzech zestawionych prostokątów. Elewacja boniowana z wyłączeniem obramowań okiennych. Na ścianach zewnętrznych piętra dekoracja rzeźbiarska. Kondygnacje rozdzielone zostały profilowanym gzymsem. Od strony północnej ganek z wejściem głównym. Nad nim herb Śreniawa Kwileckich. Na osi usytuowana jest duża prostokątna sien z zachowaną posadzką. Od zachodniej strony zewnętrzna galeria w formie ganku, kryta płaskim dachem wspartym na czworokątnych filarach. W części północno-zachodniej dworu, znajduje się trzykondygnacyjna wieżyczka ze stożkowatym hełmem krytym łupkiem i sygnaturką z datą 1877. W południowej części elewacji zachodni taras z zejściem do parku. Dach mansardowy z licznymi lukami, częściowo w stylizowanych obramieniach. Powierzchnia ponad 1000 m<sup>2</sup>. W dniu 04.05.2007 roku wybuchł pożar pałacu w Oporowie. Spaleni uległ dach o konstrukcji drewnianej kryty blachą oraz strop trzeciej kondygnacji budynku.





Oporowo – Pałac z XVIII w. (przebudowany w 1912 r.)




**STAJNIA.** Położona ok. 25 m na wschód od dworu. Murowana z cegły. Parterowa z zagospodarowanym poddaszem. Skrzydło pd. – wsch. częściowo rozbrane. Na ścianie wsch. kamienna głowa konia. Obecnie nieużytkowana.

**BUDYNEK GOSPODARCZY.** Na pn. od stajni, z którą jest połączony przejazdem. Murowany z cegły, piętrowy. Dach dwuspadowy kryty papą. Dawniej mieszkania służby, kuchnia i pralnia.

**ZABUDOWANIA FOLWARCZNE.** Położone w pn. części wsi.

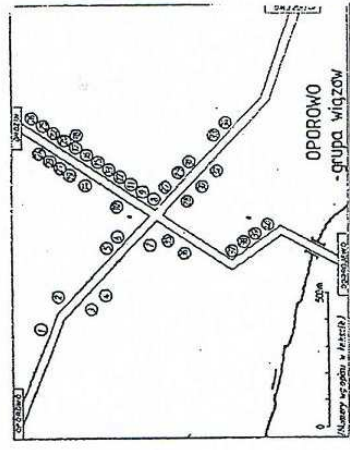
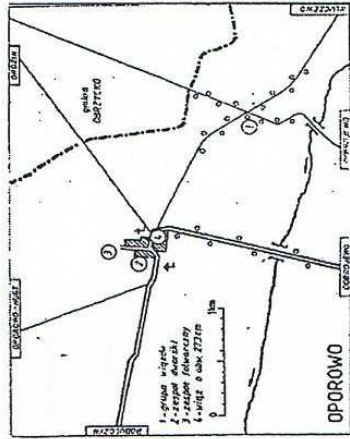
**MAGAZYN** (dawny spichlerz). Zbudowany w końcu XIX w. Murowany z cegły, trzykondygnacyjny z dwuspadowym dachem krytym papą. Szczyty schodkowe.



Magazyn – widok od strony wschodniej

**KUŹNIA.** Zbudowana w końcu XIX w. Murowana z cegły, zdobionymi szczytami. Dach dwuspadowy kryty dachówką. Na kominie gniazdo bociana białego.

**GORZELNIA.** Zbudowana w końcu XIX w. Murowana z cegły i kamienia polnego, piętrowa na wysokości podmurówce. Dach dwuspadowy, kryty papą.



### 3. INFRASTRUKTURA TECHNICZNA

#### Transport i komunikacja

Oporowo położone jest w odległości 4,5 km od Ostroroga oraz 55 km od miasta wojewódzkiego – Poznania. Ze względu na wzmożony ruch samochodów, jaki nastąpił w ostatnich latach należałoby podnieść poziom bezpieczeństwa uczestników ruchu drogowego, a w szczególności dzieci. Aby tego dokonać niezbędne jest wykonanie remontu dróg gminnych oraz wybudowanie na terenie całej miejscowości chodnika dla pieszych oraz ścieżki pieszo-rowerowej. Mieszkańcy chcieliby, aby utwardzone zostały jeszcze drogi gruntowe oraz drogi dojazdowe do pól. Komunikacja zbiorowa funkcjonująca na terenie miejscowości nie spełnia oczekiwań mieszkańców. Problemem osób nieposiadających własnego samochodu jest dojazd do miejscowości gminnej oraz do miasta powiatowego. Mieszkańcy chcieliby aby uruchomionych zostało więcej bezpośrednich połączeń.

#### Telekomunikacja

Głównym operatorem telefonii stacjonarnej działającym na terenie Oporowa jest Orange Polska S.A. Mieszkańcy nie mają problemów z dostępem do sieci telefonicznej. Zasięg stacji telefonii komórkowej jest także dobry. W ostatnich latach duża część mieszkańców w celu zmniejszenia kosztów usług telefonicznych zrezygnowała z telefonu stacjonarnego na rzecz telefonu komórkowego.

Dostęp do Internetu jest zadowalający. Wciąż jednak, ze względu na dość wysokie opłaty większość mieszkańców nie ma dostępu do Internetu - choć liczba korzystających rośnie.

#### Zaopatrzenie w ciepło

Większość domów ogrzewana jest piecami na paliwo stałe (węgiel, drewno). Ze względu na brak sieci gazowej nie ma możliwości ogrzewania domów gazem ziemnym.

#### Zaopatrzenie w wodę

Cała miejscowość zaopatrywana jest w wodę. Jakość wody i stan sieci wodociągowej jest dobry.

#### Kanalizacja

Na terenie miejscowości nie ma sieci kanalizacji sanitarnej. Mieszkańcy Oporowa posiadają własne przydomowe zbiorniki bezodpływowe.

#### Gospodarka odpadami

Gospodarka odpadami opiera się na systemie pojemnikowym. Odbiorem, transportem i utylizacją odpadów, zajmuje się Gmina Ostrobróg. Odpady gromadzone w pojemnikach przydomowych odbierane są dwa razy w miesiącu przez operatora.

#### **4. INFRASTRUKTURA SPOŁECZNA**

##### Oświata

Na terenie miejscowości nie ma szkoły ani przedszkola. Dzieci uczęszczają do Zespołu Szkół w Ostrobrugu, gdzie dowożone są autobusem szkolnym.

##### Świetlica wiejska

W chwili obecnej świetlica wiejska wymaga nakładów inwestycyjnych. W pierwszej kolejności należy wykonać termomodernizację. W przyszłości należy przeprowadzić remont świetlicy oraz wybudować parking przed świetlicą. Należy również doposażyć świetlicę, m.in. w sprzęt nagłośnieniowy, projektor, meble, lodówkę, zmywarkę, gry i zabawki dla dzieci, itp. Dzięki tym inwestycjom, świetlica będzie mogła pełnić funkcję ośrodka działalności kulturalnej, społecznej i edukacyjnej. Świetlica byłaby wówczas miejscem, gdzie mogłyby odbywać się cykliczne imprezy, spotkania, szkolenia, warsztaty. Zwiększyłaby się również częstotliwość spotkań mieszkańców a szczególnie dzieci i młodzieży.

##### Organizacje społeczne

W Oporowie działa Stowarzyszenie Mieszkańcy Wsi Oporowo, którego głównym celem jest promocja gminy, działalność na rzecz poprawy sytuacji społeczno-zawodowej kobiet wiejskich i ich rodzin. Mieszkańców miejscowości Oporowo charakteryzuje duże zaangażowanie w działania dotyczące rozwoju wsi oraz troska o podniesienie atrakcyjności miejscowości. Wytyczyli oni cele rozwoju wsi oraz posiadają wizję realizacji tych celów. Potrafią się mobilizować w działaniu. Dorośli mieszkańcy chcą podtrzymywać

i pielęgnować bogate tradycje i lokalną kulturę. Młodzieży także nie brakuje pomysłów na ożywienie otoczenia i na atrakcyjne spędzanie czasu wolnego.

#### **5. GOSPODARKA I ROLNICTWO**

We wsi Oporowo znajdują się indywidualne gospodarstwo rolne - drobne, średniotowarowe, wielokierunkowe oraz sklep spożywczo-przemysłowy.

#### IV. ANALIZA SWOT

Na podstawie analizy zasobów, opracowano korzystne i niekorzystne cechy wewnętrzne sołectwa, jak i potencjalne szanse i zagrożenia występujące w otoczeniu, które mogą mieć wpływ na przyszłość sołectwa i jego mieszkańców.

MOCNE STRONY	SLABE STRONY
<ol style="list-style-type: none"> <li>1. Duża atrakcyjność zasobów przyrodniczych w okolicy wsi.</li> <li>2. XIX-wieczny eklektyczny pałac otoczony parkiem.</li> <li>3. Czyste otoczenie i środowisko naturalne.</li> <li>4. Dużo terenów zielonych.</li> <li>5. Tereny do zagospodarowania (działki rekreacyjne, działki pod budownictwo mieszkaniowe).</li> <li>6. Korzystne i atrakcyjne sąsiedztwo. Bliskie położenie dużej aglomeracji - miasta powiatowego i wojewódzkiego.</li> <li>7. Lokalizacja na terenie sołectwa świetlicy wiejskiej.</li> <li>8. Zaangażowanie społeczeństwa w rozwiązywanie problemów społecznych - aktywnie działające stowarzyszenie.</li> </ol>	<ol style="list-style-type: none"> <li>1. Brak skanalizowania miejscowości.</li> <li>2. Świetlica wiejska wymaga nakładów inwestycyjnych.</li> <li>3. Brak wytyczonych ścieżek dla pieszych i rowerzystów.</li> <li>4. Brak chodników.</li> <li>5. Zły stan nawierzchni dróg.</li> <li>6. Brak odpowiedniej dla potrzeb dzieci i młodzieży infrastruktury rekreacyjno-sportowej.</li> <li>7. Niewykorzystany potencjał terenu.</li> <li>8. Brak ścieżki rowerowej Oporowo - Ostroróg.</li> </ol>
SZANSE	ZAGROZENIA
<ol style="list-style-type: none"> <li>1. Możliwość uzyskania środków ze źródeł zewnętrznych (dotacje na rozwój miejscowości).</li> <li>2. Moda na mieszkanie „za miastem”.</li> <li>3. Atrakcyjne położenie (walory przyrodnicze, bliskie sąsiedztwo dużych aglomeracji) i rozwój budownictwa mieszkaniowego.</li> <li>4. Rozwijanie aktywności i integrowanie społeczności wiejskiej.</li> </ol>	<ol style="list-style-type: none"> <li>1. Zła sytuacja rolnictwa, rozdrobnienie gospodarstw rolnych i ich niedofinansowanie.</li> <li>2. Rosnące bezrobocie wśród młodych ludzi w wieku 18-24 lata - odpływ młodych ludzi w poszukiwaniu pracy.</li> <li>3. Brak ożywienia gospodarczego, skutkującego deficytem nowych miejsc pracy i stagnacją miejscowości.</li> <li>4. Brak inwestycji w turystykę.</li> </ol>

#### V. PLANOWANE KIERUNKI ROZWOJU

##### 1. WIZJA ROZWOJU MIEJSCOWOŚCI

Wizję rozwoju wsi Oporowo, powstałą w wyniku analiz oraz dyskusji mieszkańców, sformułowano następująco:

*Oporowo to wieś zadbana i atrakcyjna, w której żyje się bezpiecznie.*

##### 2. CELE STRATEGICZNE

Cele wynikają z problemów, jakie w chwili obecnej przeszkadzają w osiągnięciu wizji rozwoju. Mając na uwadze mocne i słabe strony sołectwa oraz wizję rozwoju wsi przyjęto następujące cele strategiczne, które są gwarancją realizacji zadań zmierzających do spełnienia wyznaczonej dla wsi Oporowo wizji:

###### Cel strategiczny I

*Wzrost atrakcyjności miejscowości poprzez właściwe zagospodarowanie przestrzeni publicznej.*

Cele szczegółowe:

1. Podniesienie funkcjonalności miejsc publicznych.
2. Poprawa stanu środowiska naturalnego i podnoszenie wśród mieszkańców świadomości ekologicznej.
3. Poprawa estetycznego wyglądu wsi, budynków i zagród wiejskich.

###### Cel strategiczny II

*Przeciwdziałanie marginalizacji obszarów wiejskich.*

Cele szczegółowe:

1. Poprawa bezpieczeństwa ruchu drogowego oraz dostępności komunikacyjnej.
2. Poprawa bezpieczeństwa mieszkańców.
3. Wykorzystanie walorów środowiska naturalnego dla potrzeb rozwoju turystyki i rekreacji.



### Cel strategiczny III

*Wzrost aktywności społecznej i zwiększenie atrakcyjności życia mieszkańców.*

Cele szczegółowe:

1. Popularyzacja aktywnego stylu życia.
2. Kultywowanie lokalnej kultury, tradycji i obyczajów oraz ochrona i promocja dziedzictwa kulturowego.
3. Poprawa warunków życia społeczności lokalnej poprzez zwiększenie zainteresowania rozwojem gospodarstw rolnych oraz podejmowaniem działalności pozarolniczej.

Powyższe cele przyczynią się do:

- zwiększenia atrakcyjności miejscowości;
- podniesienia standardu życia mieszkańców;
- ułatwienia mieszkańcom dostępu do infrastruktury kulturalnej i sportowej;
- rozwoju gospodarczego miejscowości;
- wzrostu zasobności mieszkańców;
- zwiększenia zainteresowania osób z zewnątrz do osiedlania się na terenie miejscowości;
- zmniejszenia bezrobocia.

### 3. PLANOWANE ZADANIA INWESTYCYJNE

Dla realizacji przyjętych celów mieszkańcy ustalili szereg działań i przedsięwzięć przedstawionych poniżej w arkuszu planowania. Lista przedsięwzięć zaplanowanych do realizacji jest listą otwartą, w trakcie okresu programowania może być modyfikowana i uzupełniana.

Dane umieszczone w tabelach dotyczące czasu realizacji, szacunkowych kosztów oraz źródeł finansowania nie wynikają ze szczegółowo opracowanych projektów. Mogą one ulec zmianie w wyniku dalszych prac nad zadaniami i przedsięwzięciami oraz w wyniku zmieniającej się sytuacji społecznej, ekonomicznej i gospodarczej kraju, województwa czy gminy.

<b>Nazwa zadania</b>	<b>1. Termomodernizacja, remont świetlicy wiejskiej połączonej z zakupem wyposażenia.</b>				
<b>Cel</b>	Podniesienie funkcjonalności miejsc publicznych.				
<b>Przeznaczenie</b>	Mieszkańcy miejscowości i gminy, turyści.				
<b>Harmonogram realizacji</b>	2015	2016	2017	2018	2019
	X	X	X	X	X
<b>Kwota końcowa</b>	500.000,00 PLN				
<b>Źródła finansowania</b>	Fundusz Sołectwa/ Budżet Gminy Ostroróg/ PROW 2014-2020, LEADER, inne.				

<b>Nazwa zadania</b>	<b>2. Uporządkowanie i zagospodarowanie terenu wokół świetlicy, budowa parkingu.</b>				
<b>Cel</b>	Podniesienie funkcjonalności miejsc publicznych.				
<b>Przeznaczenie</b>	Mieszkańcy miejscowości i gminy, turyści.				
<b>Harmonogram realizacji</b>	2015	2016	2017	2018	2019
	X	X	X	X	X
<b>Kwota końcowa</b>	100.000,00 PLN				
<b>Źródła finansowania</b>	Fundusz Sołectwa/ Budżet Gminy Ostroróg/ PROW 2014-2020, LEADER, inne.				

<b>Nazwa zadania</b>	<b>3. Modernizacja placu zabaw dla dzieci.</b>				
<b>Cel</b>	Podniesienie funkcjonalności miejsc publicznych.				
<b>Przeznaczenie</b>	Mieszkańcy miejscowości i gminy, turyści.				
<b>Harmonogram realizacji</b>	2015	2016	2017	2018	2019
	X	X	X	X	X
<b>Kwota końcowa</b>	50.000,00 PLN				
<b>Źródła finansowania</b>	Fundusz Sołectwa / Budżet Gminy Ostroróg/ PROW 2014-2020, LEADER, inne.				

Nazwa zadania	4. Budowa siłowni zewnętrznej.				
Cel	Podniesienie funkcjonalności miejsc publicznych.				
Przeznaczenie	Mieszkańcy miejscowości i gminy, turyści.				
Harmonogram realizacji	2015	2016	2017	2018	2019 2020
Kwota końcowa	50.000,00 PLN				
Źródła finansowania	Fundusz Sołectwa/ Budżet Gminy Ostroróg/ PROW 2014-2020, LEADER, inne.				

Nazwa zadania	5. Budowa boiska sportowego.				
Cel	Podniesienie funkcjonalności miejsc publicznych.				
Przeznaczenie	Mieszkańcy miejscowości i gminy, turyści.				
Harmonogram realizacji	2015	2016	2017	2018	2019 2020
Kwota końcowa	100.000,00 PLN				
Źródła finansowania	Fundusz Sołectwa/ Budżet Gminy Ostroróg/ PROW 2014-2020, LEADER, inne.				

Nazwa zadania	6. Budowa/remont małej infrastruktury (kapliczki, przystanek autobusowy, wiata, miejsce na ognisko, ławki, kosze na śmieci, itp.).				
Cel	Poprawa estetycznego wyglądu wsi, budynków i zagrod wiejskich.				
Przeznaczenie	Mieszkańcy miejscowości i gminy, turyści.				
Harmonogram realizacji	2015	2016	2017	2018	2019 2020
Kwota końcowa	50.000,00 PLN				
Źródła finansowania	Fundusz Sołectwa/ Budżet Gminy Ostroróg/ PROW 2014-2020, LEADER, inne.				

Nazwa zadania	7. Modernizacja gospodarstw domowych w dziedzinie wykorzystania odnawialnych źródeł energii do wytwarzania energii cieplnej.				
Cel	Poprawa stanu środowiska naturalnego i podnoszenie wśród mieszkańców świadomości ekologicznej.				
Przeznaczenie	Mieszkańcy miejscowości.				
Harmonogram realizacji	2015	2016	2017	2018	2019 2020
Kwota końcowa	500.000,00 PLN				
Źródła finansowania	Fundusz Sołectwa/ Budżet Gminy Ostroróg/ PROW 2014-2020, LEADER/ prywatne/ inne.				

Nazwa zadania	8. Modernizacja oświetlenia ulicznego oraz budowa oświetlenia w miejscach nieoświetlonych.				
Cel	Poprawa bezpieczeństwa ruchu drogowego oraz dostępności komunikacyjnej.				
Przeznaczenie	Mieszkańcy miejscowości i gminy, turyści.				
Harmonogram realizacji	2015	2016	2017	2018	2019 2020
Kwota końcowa	715.000,00 PLN				
Źródła finansowania	Fundusz Sołectwa/ Budżet Gminy Ostroróg/ PROW 2014-2020, LEADER/ Narodowy Fundusz Ochrony Środowiska i Gospodarki Wodnej/ finansowanie w formule ESCO/inne.				

Nazwa zadania	9. Remont dróg gminnych.				
Cel	Poprawa bezpieczeństwa ruchu drogowego oraz dostępności komunikacyjnej.				
Przeznaczenie	Mieszkańcy miejscowości i gminy, turyści.				
Harmonogram realizacji	2015	2016	2017	2018	2019 2020
Kwota końcowa	250.000,00 PLN				
Źródła finansowania	Fundusz Sołectwa/ Budżet Gminy Ostroróg/ PROW 2014-2020, LEADER/ inne.				

<b>Nazwa zadania</b>	<b>10. Utworzenie dróg na ulicach bocznych.</b>				
<b>Cel</b>	Poprawa bezpieczeństwa ruchu drogowego oraz dostępności komunikacyjnej.				
<b>Przeznaczenie</b>	Mieszkańcy miejscowości i gminy, turyści.				
<b>Harmonogram realizacji</b>	2015	2016	2017	2018	2019 2020
<b>Kwota końcowa</b>	50.000,00 PLN				
<b>Źródła finansowania</b>	Fundusz Sołectwa/ Budżet Gminy Ostrobród/ PROW 2014-2020, LEADER/ inne.				

<b>Nazwa zadania</b>	<b>11. Budowa ciągów komunikacyjnych dla pieszych (chodniki).</b>				
<b>Cel</b>	Poprawa bezpieczeństwa ruchu drogowego oraz dostępności komunikacyjnej.				
<b>Przeznaczenie</b>	Mieszkańcy miejscowości i gminy, turyści.				
<b>Harmonogram realizacji</b>	2015	2016	2017	2018	2019 2020
<b>Kwota końcowa</b>	100.000,00 PLN				
<b>Źródła finansowania</b>	Fundusz Sołectwa/ Budżet Gminy Ostrobród/ PROW 2014-2020, LEADER/ inne.				

<b>Nazwa zadania</b>	<b>12. Budowa i znakowanie szlaków turystycznych i ścieżek rowerowych.</b>				
<b>Cel</b>	Wykorzystanie walorów środowiska naturalnego dla potrzeb rozwoju turystyki i rekreacji.				
<b>Przeznaczenie</b>	Mieszkańcy miejscowości i gminy, turyści.				
<b>Harmonogram realizacji</b>	2015	2016	2017	2018	2019 2020
<b>Kwota końcowa</b>	300.000,00 PLN				
<b>Źródła finansowania</b>	Fundusz Sołectwa/ Budżet Gminy Ostrobród/ PROW 2014-2020, LEADER/ inne.				

<b>Nazwa zadania</b>	<b>13. Organizacja cyklicznych imprez kulturalnych i rekreacyjno-sportowych.</b>				
<b>Cel</b>	Popularyzacja aktywnego stylu życia. Kulturowanie lokalnej kultury, tradycji i obyczajów oraz ochrona i promocja dziedzictwa kulturowego.				
<b>Przeznaczenie</b>	Mieszkańcy miejscowości i gminy, turyści.				
<b>Harmonogram realizacji</b>	2015	2016	2017	2018	2019 2020
<b>Kwota końcowa</b>	40.000,00 PLN				
<b>Źródła finansowania</b>	Fundusz Sołectwa/ Budżet Gminy Ostrobród/ PROW 2014-2020, LEADER/ inne.				

<b>Nazwa zadania</b>	<b>14. Doradztwo i szkolenia w zakresie nowoczesnych metod produkcji rolnej; szkolenia z zakresu pozyskiwania środków unijnych na działalność rolniczą i pozarolniczą.</b>				
<b>Cel</b>	Poprawa warunków życia społeczności lokalnej poprzez zwiększenie zainteresowania rozwojem gospodarstw rolnych oraz podejmowaniem działalności pozarolniczej.				
<b>Przeznaczenie</b>	Mieszkańcy miejscowości i gminy, turyści.				
<b>Harmonogram realizacji</b>	2015	2016	2017	2018	2019 2020
<b>Kwota końcowa</b>	40.000,00 PLN				
<b>Źródła finansowania</b>	Fundusz Sołectwa/ Budżet Gminy Ostrobród/ PROW 2014-2020, LEADER/ inne.				

## VI. REALIZACJA PLANU ROZWOJU MIEJSCOWOŚCI

### 1. ZASADY REALIZACJI

Za realizację planu odnowy miejscowości odpowiedzialni będą mieszkańcy miejscowości, w szczególności Sołtys i Rada Sołecka, a osiągnięcie zaplanowanych celów w dużej mierze będzie uzależnione od ich aktywności i zaangażowania oraz dostępności środków finansowych. Gmina będzie aktywnym ośrodkiem pobudzającym i wspierającym realizację planu. Mieszkańcy miejscowości, co najmniej jeden raz na rok, będą organizować spotkania, których celem będzie ocena postępu realizacji zadań oraz planowanie działań na kolejne lata.

### 2. SYSTEM WDRAŻANIA I MONITORINGU

Za wdrażanie planu odpowiedzialny będzie Sołtys, Rada Sołecka oraz inne osoby zainteresowane rozwojem miejscowości.

W trakcie realizacji kolejnych zadań oraz możliwej zmiany warunków społeczno-gospodarczych, a także pojawienia się nowych możliwości finansowania, plan odnowy będzie aktualizowany.

W celu upowszechniania informacji na temat planu odnowy, realizowanych działań i osiągniętych rezultatów prowadzone będą działania promocyjno-informacyjne za pośrednictwem strony internetowej gminy Ostroróg, lokalnej prasy oraz w sposób zwyczajowo przyjęty (tablica ogłoszeń, informacje na spotkaniach, informacje przekazywane przez sołtysów, itp.).

## VII PODSUMOWANIE

Plan Rozwoju Miejscowości Oporowo jest jednym z najważniejszych elementów odnowy wsi, jej rozwoju oraz poprawy warunków życia i pracy mieszkańców. Sporządzenie i uchwalenie tego dokumentu stanowi istotny warunek przy aplikowaniu o środki finansowe w ramach PROW 2014-2020, jak również stanowić będzie wytyczne dla władz Gminy Ostroróg przy definiowaniu kierunków rozwoju poszczególnych miejscowości.

Plan Rozwoju Miejscowości zakłada realizację najważniejszych zdanien mieszkańców zadan w perspektywie najbliższych 5 lat. Istotą tych zadan będzie pobudzenie aktywności społeczności lokalnej, stymulowanie współpracy na rzecz rozwoju i promocji wartości związanych z miejscową specyfiką społeczną i kulturową. Realizacja planu przyczyni się do wzrostu znaczenia miejscowości w regionie.

Realizacja Planu Rozwoju Miejscowości ma również służyć integracji społeczności lokalnej oraz przyczynić się do ich większego zaangażowania w działania dotyczące rozwoju miejscowości.

Plan jest dokumentem, który winien ulegać modyfikacji tak często, jak wymagać tego będą zmieniające się warunki ekonomiczno - społeczne, oczekiwania mieszkańców i ogólne tendencje rozwojowe Gminy Ostroróg.