

**UCHWAŁA NR XII / 109 / 2015
RADY MIEJSKIEJ W OSTROROGU
z dnia 22 września 2015r.**

w sprawie: uchwalenia Planu Rozwoju Miejscowości Bielejowo

Na podstawie art. 18 ust. 2 pkt. 6 ustawy z dnia 8 marca 1990 roku o samorządzie gminnym (tekst jednolity Dz. U. z 2013 r., poz. 594 ze zmianami), po uzyskaniu uchwały Zebrania wiejskiego sołectwa, **Rada Miejska w Ostrorogu uchwała, co następuje:**

§ 1.

Uchwala się Plan Rozwoju Miejscowości Bielejowo na lata 2015–2020 stanowiący załącznik Nr 1 do niniejszej uchwały.

§ 2.

Wykonanie uchwały powierza się Burmistrzowi Miasta i Gminy Ostroróg.

§ 3.

Uchwała wchodzi w życie z dniem podjęcia.

PRZEWODNICZĄCY
Rady Miejskiej w Ostrorogu

Rafał Szorez

Uzasadnienie do uchwały

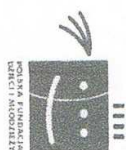
W roku 2015 Gmina Ostroróg zgłosiła sołectwo do Programu „ Wielkopolska Odnowa Wsi 2013 – 2020”. Jednym z obowiązków gmin zgłaszających sołectwo do Programu jest zatwierdzenie strategii rozwoju lub planów rozwoju (wsi) miejscowości , przyjętych przez zebranie wiejskie sołectw zgłaszanych do Programu.

Dotychczasowy plan odnowy sołectwa obejmował lata 2010 – 15. W związku z tym, że w 2015 roku sołectwo wypracowało nowy plan rozwoju miejscowości na lata 2015 – 2020, który został przyjęty przez zebranie wiejskie podjęcie niniejszej uchwały jest zasadne.

Uchwała nie powoduje skutków finansowych dla budżetu Gminy w roku budżetowym 2015.

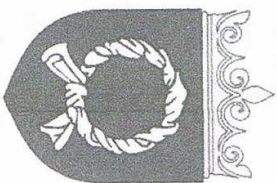
BURMISTRZ

dr Sławomir Szalata



PLAN ROZWOJU MIEJSCOWOŚCI BIELEJEWÓ

NA LATA 2015-2020



Załącznik
do Uchwały Nr 21/2015
Zebrania Miejskiego Sołectwa Bielejewo
z dnia 13.06.2015 roku

Załącznik
do Uchwały Nr 21/103/2015
Rady Miejskiej w Ostrorogu
z dnia 12.09.2015 roku

Gmina Ostroróg, Województwo Wielkopolskie
BIELEJEWÓ 2015

Spis treści

I. WSTĘP.....	3
II. CHARAKTERYSTYKA MIEJSCOWOŚCI.....	4
1. POŁOŻENIE MIEJSCOWOŚCI	4
2. PRZYNALEŻNOŚĆ ADMINISTRACYJNA	4
3. POWIERZCHNIA	4
4. LICZBA LUDNOŚCI	5
5. HISTORIA MIEJSCOWOŚCI	5
III. INWENTARYZACJA ZASOBÓW	6
1. ZASOBY PRZYRODNCZE.....	6
2. DZIEDZICTWO KULTUROWE	6
3. INFRASTRUKTURA TECHNICZNA.....	6
4. INFRASTRUKTURA SPOŁECZNA.....	7
5. GOSPODARKA I ROLNICTWO	8
IV. ANALIZA SWOT	9
V. PLANOWANIE KIERUNKI ROZWOJU	10
1. WIZJA ROZWOJU MIEJSCOWOŚCI	10
2. CELE STRATEGICZNE	10
3. PLANOWANE ZADANIA INWESTYCYJNE	11
VI. REALIZACJA PLANU ROZWOJU MIEJSCOWOŚCI	16
1. ZASADY REALIZACJI.....	16
2. SYSTEM WDRAŻANIA I MONITORINGU	16
VII. PODSUMOWANIE.....	17

I. WSTĘP

Plan Rozwoju Miejscowości Bielejwo to dokument określający strategię działań w sferze społecznej i gospodarczej na lata 2015 – 2020. Jego opracowanie zostało wykonane w ramach projektu „Rady Gmin nie są bezradne”, realizowanego przez Stowarzyszenie Mieszkańców Wsi „Szczepany” w partnerstwie z Gminą Ostrotóg.

Plan Rozwoju Miejscowości ma zdecentralizowany, lokalny charakter, obejmuje ograniczony teren jednej miejscowości i przygotowany jest przy udziale mieszkańców. Plan określa najważniejsze działania, które sami zainteresowani uznali za istotne dla swojej miejscowości. Działania te pomogą mieszkańcom rozwiązać problemy, pokonać bariery i osiągnąć stawiane sobie cele. Proponowane przedsięwzięcia mieszkańcy uznali za realne, możliwe do zrealizowania dzięki ich aktywności, oraz przy zaangażowaniu władz samorządowych Gminy Ostrotóg.

Celem planu jest rozwój wsi jako miejsca zamieszkania. Idea odnowy wsi wyrasta z przekonania, że odnowiona, doinwestowana i ożywiona kulturalnie wieś odzyska swoją atrakcyjność, zapewni mieszkańcom wysoki standard życia, stając się zurbanizowaną miejscowością, z bogatą ofertą kulturalną ale zachowującą zarazem swój wiejski charakter i kulturową specyfikę.

Dokument „Plan Rozwoju Miejscowości Bielejwo” ma służyć pełnemu wykorzystaniu istniejącego potencjału i szans rozwojowych, w tym dostępu do środków unijnych i funduszy rządowych w latach 2015-2020.

Plan Rozwoju Miejscowości Bielejwo jest zgodny ze strategią rozwoju gminy oraz innymi dokumentami strategicznymi o charakterze lokalnym, regionalnym, krajowym, wpisuje się w Strategię Rozwoju Gminy Ostrotóg, Strategię Rozwoju Województwa Wielkopolskiego, Długoterminową Strategię Rozwoju Kraju, oraz Strategię Zrównoważonego Rozwoju Wsi, Rolnictwa i Rybnictwa 2012 – 2020.

II. CHARAKTERYSTYKA MIEJSCOWOŚCI

1. POŁOŻENIE MIEJSCOWOŚCI

Wieś Bielejwo jest jednym z 12 sołectw Gminy Ostrotóg. W skład sołectwa wchodzi tylko jedna miejscowość – Bielejwo. Wieś Bielejwo położona jest ok. 6,5 km na zachód od Ostrotoga, przy drodze wojewódzkiej nr 116 do Pniew.

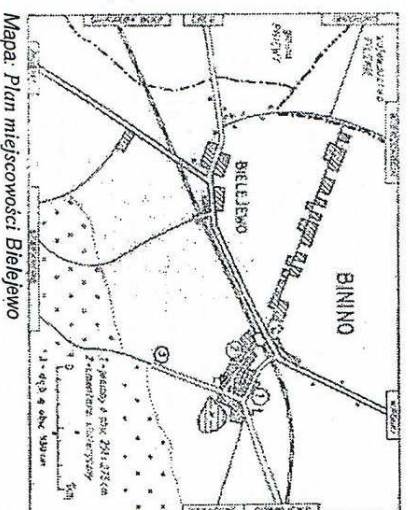
2. PRZYNALEŻNOŚĆ ADMINISTRACYJNA

Pod względem administracyjnym miejscowość położona jest w województwie wielkopolskim, w powiecie szamotulskim, z przynależnością do gminy Ostrotóg.

Bielejwo
GMINA - Ostrotóg
POWIAT – szamotulski
WOJEWÓDZTWO – wielkopolskie

3. POWIERZCHNIA

Powierzchnia terenu sołectwa wynosi 396 ha (w tym tereny zabudowane 8 ha). Zabudowa wsi jest zwaarta.



Mapa. Plan miejscowości Bielejwo

4. LICZBA LUDNOŚCI

Liczba mieszkańców miejscowości Bielejewo wg stanu na dzień 31.12.2014 roku wynosiła 89 osób. Struktura wiekowa ludności została przedstawiona w poniższej tabeli:

Wiek	Kobiety	Mężczyźni	Razem
Do 18 roku	12	11	23
19 – 60 lat	25	27	52
Powyżej 60 lat	8	6	14
Ogółem	45	44	89

5. HISTORIA MIEJSCOWOŚCI

Pierwsza wzmianka o Bielejewie pochodzi z 1397r., w owym czasie Bielejewo stanowiło własność pani Bielewskiej, występującej w sporze sądowym z Tomisławem z Oporowa o Oporowo. W rękach Bielewskich miejscowość pozostawała również w wieku XV.


III. INWENTARYZACJA ZASOBÓW

1. ZASOBY PRZYRODNCZE

Obszar, na którym bezpośrednio leży wieś charakteryzuje się nieznacznie wyższymi niż w otoczeniu ukształtowaniami terenu oraz intensywnie wykorzystywanym rolniczym krajobrazem. Ze względu na ukształtowanie terenu obszar ten jest intensywnie wykorzystywany rolniczo. Czyste i naturalne środowisko, brak przemysłu jest atutem, który w przyszłości można wykorzystać na potrzeby rozwoju agroturystyki, aktywnej turystyki a także produkcji ekologicznej.

2. DZIEDZICTWO KULTUROWE

Na północno-zachodnim skraju wsi Bielejewo znajduje się drewniany krzyż przydrożny.



3. INFRASTRUKTURA TECHNICZNA

Transport i komunikacja

Bielejewo położone jest w odległości 8 km od Ostroga oraz 59 km od miasta wojewódzkiego – Poznania. W chwili obecnej stan nawierzchni drogi wojewódzkiej nr 116 jest zadowalający.

Ze względu na wzmożony ruch samochodów, jaki nastąpił w ostatnich latach należałoby podnieść poziom bezpieczeństwa uczestników ruchu drogowego, a w szczególności dzieci. Aby tego dokonać niezbędne jest wykonanie remontu dróg gminnych oraz wybudowanie na terenie miejscowości chodnika dla pieszych oraz ścieżki pieszo-rowerowej. Mieszkańcy chcieliby, aby utworzone zostały jeszcze drogi gruntowe oraz drogi dojazdowe do pól. Komunikacja zbiorowa funkcjonująca na terenie wsi nie spełnia oczekiwań mieszkańców. Problemem osób nieposiadających własnego samochodu jest dojazd do miejscowości gminy oraz do miasta powiatowego. Mieszkańcy chcieliby, aby uruchomionych zostało więcej bezpośrednich połączeń.

Telekomunikacja

Głównym operatorem telefonii stacjonarnej działającym na terenie Bielejewa jest Orange Polska S.A. Mieszkańcy nie mają problemów z dostępem do sieci telefonicznej. Zasięg stacji telefoni komórkowej jest także dość dobry. W ostatnich latach duża część mieszkańców w celu zmniejszenia kosztów usług telefonicznych przechodziła z telefonu stacjonarnego na rzecz telefonu komórkowego.

Dostęp do Internetu jest zadowalający. Wciąż jednak, ze względu na dość wysokie opłaty większość mieszkańców nie ma dostępu do Internetu - choć liczba korzystających rośnie.

Zapewnienie w ciepło

Większość domów ogrzewana jest pieciami na paliwo stałe (węgiel, drewno). Ze względu na brak sieci gazowej nie ma możliwości ogrzewania domów gazem ziemnym.

Zapewnienie w wodę

Cała miejscowość zaopatrywana jest w wodę. Jakość wody i stan sieci wodociągowej jest dobry.

Kanalizacja

Na terenie miejscowości nie ma sieci kanalizacji sanitarnej. Mieszkańcy Bielejewa posiadają własne przydomowe zbiorniki bezodpływowe.

Gospodarka odpadami

Gospodarka odpadami opiera się na systemie pojemnikowym. Odbiórem, transportem i utylizacją odpadów zajmuje się Gmina Ostrołęk. Odpady gromadzone w pojemnikach przydomowych odbierane są dwa razy w miesiącu przez operatora.

4. INFRASTRUKTURA SPOŁECZNA

Oświata

Na terenie miejscowości nie ma szkoły ani przedszkola. Dzieci uczęszczają do Zespołu Szkół w Ostrołęgu, gdzie dowożone są autobusem szkolnym.

Świetlica wiejska

Świetlica wiejska znajduje się w bloku mieszkalnym na parterze. W chwili obecnej pomieszczenia wymagają nakładów inwestycyjnych. W pierwszej kolejności należy wykonać remont toalet. Należy również doposażyć świetlicę, m.in. w sprzęt nagłośnieniowy, projektor, meble, gry i zabawki dla dzieci, itp. Dzięki tym inwestycjom, świetlica będzie mogła pełnić funkcję ośrodka działalności kulturalnej, społecznej i edukacyjnej. Świetlica byłaby wówczas miejscem, gdzie mogłoby odbywać się cykliczne

imprezy, spotkania, szkolenia, warsztaty. Zwiększyłaby się również częstotliwość spotkań mieszkańców a szczególnie dzieci i młodzieży.

Organizacje społeczne

W Bielejewie nie działają żadne organizacje pozarządowe. Pomimo tego, mieszkańców Bielejewa charakteryzuje duże zaangażowanie w działania dotyczące rozwoju wsi oraz troska o podniesienie atrakcyjności miejscowości. Wytyczyli oni cele rozwoju wsi oraz posiadają wizję realizacji tych celów. Potrafią się mobilizować w działaniu. Dorośli mieszkańcy chcą podtrzymywać i pielęgnować bogate tradycje oraz lokalną kulturę. Młodzieży również nie brakuje pomysłów na ożywienie otoczenia i na atrakcyjne spędzanie czasu wolnego.

5. GOSPODARKA I ROLNICTWO

We wsi Bielejewo znajdują się gospodarstwa indywidualne. Przeważają gospodarstwa rolne drobne, średniotowarowe, wielokierunkowe. Na terenie sołectwa uprawia się głównie pszenicę, jęczmień, żyto, ziemniaki, buraki cukrowe, rzepak, a także różnego rodzaju mieszanki zbożowe. Rozwinięta się także hodowla bydła, chów trzody chlewnej.

W Bielejewie nie ma zarejestrowanej, żadnej pozarolniczej działalności gospodarczej.

IV. ANALIZA SWOT

Na podstawie analizy zasobów, opracowano korzystne i niekorzystne cechy wewnętrzne sołectwa, oraz potencjalne szanse i zagrożenia występujące w otoczeniu, które mogą mieć wpływ na przyszłość sołectwa a także jego mieszkańców.

MOCNE STRONY	SŁABE STRONY
<ol style="list-style-type: none"> 1. Duża atrakcyjność zasobów przyrodniczych w okolicy wsi. 2. Czyste otoczenie i środowisko naturalne. 3. Dużo terenów zielonych i lasów. 4. Tereny do zagospodarowania (działki rekreacyjne, działki pod budownictwo mieszkaniowe). 5. Korzystne i atrakcyjne sąsiedztwo. Bliskie położenie dużej aglomeracji - miasta powiatowego i wojewódzkiego. 6. Przez wieś przebiega droga wojewódzka nr 116. 7. Lokalizacja na terenie sołectwa świetlicy wiejskiej. 8. Zaangażowanie społeczeństwa w rozwiązywanie problemów społecznych. 	<ol style="list-style-type: none"> 1. Brak skanalizowania miejscowości. 2. Świeżca wiejska wymaga nakładów inwestycyjnych. 3. Brak wytyczonych ścieżek dla pieszych i rowerzystów. 4. Brak chodnika wzdłuż drogi wojewódzkiej. 5. Zły stan nawierzchni dróg. 6. Brak odpowiedniej dla potrzeb dzieci i młodzieży infrastruktury rekreacyjno-sportowej. 7. Niewykorzystany potencjał terenu. 8. Brak ścieżki rowerowej Bielejewo - Ostroróg.
SZANSE	ZAGROŻENIA
<ol style="list-style-type: none"> 1. Możliwość uzyskania środków ze źródeł zewnętrznych (dotacje na rozwój miejscowości). 2. Moda na mieszkanie „za miastem”. 3. Atrakcyjne położenie (walory przyrodnicze, bliskie sąsiedztwo dużych aglomeracji) i rozwój budownictwa mieszkaniowego. 4. Rozwijanie aktywności i integrowanie społeczności wiejskiej. 	<ol style="list-style-type: none"> 1. Zła sytuacja rolnictwa, rozdrobnienie gospodarstw rolnych i ich niedofinansowanie. 2. Rosnące bezrobocie wśród młodych ludzi w wieku 18-24 lata - odpływ młodych ludzi w poszukiwaniu pracy. 3. Brak ożywienia gospodarczego, skutkującego deficytem nowych miejsc pracy i stagnacją miejscowości. 4. Brak inwestycji w turystykę.

V. PLANOWANE KIERUNKI ROZWOJU

1. **WIZJA ROZWOJU MIEJSCOWOŚCI**
Wizję rozwoju wsi Bielejewo, powstałą w wyniku analiz oraz dyskusji mieszkańców, sformułowano następująco:

Bielejewo to wieś zadbana i atrakcyjna, w której żyje się bezpiecznie.

2. CELE STRATEGICZNE

Cele wynikają z problemów, jakie w chwili obecnej przeszkadzają w osiągnięciu wizji rozwoju. Mając na uwadze mocne i słabe strony sołectwa oraz wizję rozwoju wsi przyjęto następujące cele strategiczne, które są gwarancją realizacji zadań zmierzających do spełnienia wyznaczonej dla wsi Bielejewo wizji:

Cel strategiczny I

Wzrost atrakcyjności miejscowości poprzez własne zagospodarowanie przestrzeni publicznej.

Cele szczegółowe:

1. Podniesienie funkcjonalności miejsc publicznych.
2. Poprawa stanu środowiska naturalnego i podnoszenie wśród mieszkańców świadomości ekologicznej.
3. Poprawa estetycznego wyglądu wsi, budynków i zagrod wiejskich.

Cel strategiczny II

Przeciwdziałanie marginalizacji obszarów wiejskich.

Cele szczegółowe:

1. Poprawa bezpieczeństwa ruchu drogowego oraz dostępności komunikacyjnej.
2. Poprawa bezpieczeństwa mieszkańców.
3. Wykorzystanie walorów środowiska naturalnego dla potrzeb rozwoju turystyki i rekreacji.

Cel strategiczny III

Wzrost aktywności społecznej i zwiększenie atrakcyjności życia mieszkańców.

Cele szczegółowe:

1. Popularyzacja aktywnego stylu życia.
2. Kulturowanie lokalnej kultury, tradycji i obyczajów oraz ochrona i promocja dziedzictwa kulturowego.
3. Poprawa warunków życia społeczności lokalnej poprzez zwiększenie zainteresowania rozwojem gospodarstw rolnych oraz podejmowaniem działalności pozarolniczej.

Powyższe cele przyczynią się do:

- zwiększenia atrakcyjności miejscowości;
- podniesienia standardu życia mieszkańców;
- ułatwienia mieszkańcom dostępu do infrastruktury kulturalnej i sportowej;
- rozwoju gospodarczego miejscowości;
- wzrostu zasobności mieszkańców;
- zwiększenia zainteresowania osób z zewnątrz do osiedlania się na terenie miejscowości;
- zmniejszenia bezrobocia.

3. PLANOWANE ZADANIA INWESTYCYJNE

Dla realizacji przyjętych celów mieszkańcy ustalili szereg działań i przedsięwzięć przedstawionych poniżej w arkuszu planowania. Lista przedsięwzięć zaplanowanych do realizacji jest listą otwartą. w trakcie okresu programowania może być modyfikowana i uzupełniana.

Dane umieszczone w tabelach dotyczące czasu realizacji, szacunkowych kosztów, źródeł finansowania nie wynikają ze szczegółowo opracowanych projektów. Mogą one ulec zmianie w wyniku dalszych prac nad zadaniami i przedsięwzięciami oraz w wyniku zmieniającej się sytuacji społecznej, ekonomicznej i gospodarczej kraju, województwa czy gminy.

1. Remont świetlicy wiejskiej połączony z zakupem wyposażenia.

Nazwa zadania	1. Remont świetlicy wiejskiej połączony z zakupem wyposażenia.					
Cel	Podniesienie funkcjonalności miejsc publicznych.					
Przeznaczenie	Mieszkańcy miejscowości i gminy, turyści.					
Harmonogram realizacji	2015	2016	2017	2018	2019	2020
		X	X	X	X	X
Kwota końcowa	500,000,00 PLN					
Źródła finansowania	Fundusz Sołectwa/ Budżet Gminy Ostrońóg/ PROW 2014-2020, LEADER, inne.					

Nazwa zadania	2. Modernizacja placu zabaw dla dzieci.					
Cel	Podniesienie funkcjonalności miejsc publicznych.					
Przeznaczenie	Mieszkańcy miejscowości i gminy, turyści.					
Harmonogram realizacji	2015	2016	2017	2018	2019	2020
			X	X		
Kwota końcowa	50,000,00 PLN					
Źródła finansowania	Fundusz Sołectwa / Budżet Gminy Ostrońóg/ PROW 2014-2020, LEADER, inne.					

Nazwa zadania	3. Budowa siłowni zewnętrznej.					
Cel	Podniesienie funkcjonalności miejsc publicznych.					
Przeznaczenie	Mieszkańcy miejscowości i gminy, turyści.					
Harmonogram realizacji	2015	2016	2017	2018	2019	2020
			X	X		
Kwota końcowa	50,000,00 PLN					
Źródła finansowania	Fundusz Sołectwa/ Budżet Gminy Ostrońóg/ PROW 2014-2020, LEADER, inne.					

Nazwa zadania	4. Budowa/remont małej infrastruktury (kapliczki, przystanek autobusowy, wiatra, miejsce na ognisko, ławki, kosze na śmieci, itp.).					
Cel	Poprawa estetycznego wyglądu wsi, budynków i zagrod wiejskich.					
Przeznaczenie	Mieszkańcy miejscowości i gminy, turyści.					
Harmonogram realizacji	2015	2016	2017	2018	2019	2020
			X	X	X	X
Kwota końcowa	50.000,00 PLN					
Źródła finansowania	Fundusz Sołectwa/ Budżet Gminy Ostrońóg/ PROW 2014-2020, LEADER, inne.					

Nazwa zadania	5. Modernizacja gospodarstw domowych w dziedzinie wykorzystania odnawialnych źródeł energii do wytwarzania energii cieplnej.					
Cel	Poprawa stanu środowiska naturalnego i podnoszenie wśród mieszkańców świadomości ekologicznej.					
Przeznaczenie	Mieszkańcy miejscowości.					
Harmonogram realizacji	2015	2016	2017	2018	2019	2020
			X	X	X	X
Kwota końcowa	500.000,00 PLN					
Źródła finansowania	Fundusz Sołectwa/ Budżet Gminy Ostrońóg/ PROW 2014-2020, LEADER/prywatnie/inne.					

Nazwa zadania	6. Modernizacja oświetlenia ulicznego oraz budowa oświetlenia w miejscach nieoświetlonych.					
Cel	Poprawa bezpieczeństwa ruchu drogowego oraz dostępności komunikacyjnej.					
Przeznaczenie	Mieszkańcy miejscowości i gminy, turyści.					
Harmonogram realizacji	2015	2016	2017	2018	2019	2020
			X	X	X	X
Kwota końcowa	715.000,00 PLN					
Źródła finansowania	Fundusz Sołectwa/ Budżet Gminy Ostrońóg/ PROW 2014-2020, LEADER/ Narodowy Fundusz Ochrony Środowiska i Gospodarki Wodnej/ finansowanie w formule ESCO/inne.					

Nazwa zadania	7. Remont dróg gminnych.					
Cel	Poprawa bezpieczeństwa ruchu drogowego oraz dostępności komunikacyjnej.					
Przeznaczenie	Mieszkańcy miejscowości i gminy, turyści.					
Harmonogram realizacji	2015	2016	2017	2018	2019	2020
			X	X	X	X
Kwota końcowa	250.000,00 PLN					
Źródła finansowania	Fundusz Sołectwa/ Budżet Gminy Ostrońóg/ PROW 2014-2020, LEADER/ inne.					

Nazwa zadania	8. Utwardzenie dróg na ulicach bocznych.					
Cel	Poprawa bezpieczeństwa ruchu drogowego oraz dostępności komunikacyjnej.					
Przeznaczenie	Mieszkańcy miejscowości i gminy, turyści.					
Harmonogram realizacji	2015	2016	2017	2018	2019	2020
			X	X	X	X
Kwota końcowa	50.000,00 PLN					
Źródła finansowania	Fundusz Sołectwa/ Budżet Gminy Ostrońóg/ PROW 2014-2020, LEADER/ inne.					

Nazwa zadania	9. Budowa ciągów komunikacyjnych dla pieszych (chodniki).					
Cel	Poprawa bezpieczeństwa ruchu drogowego oraz dostępności komunikacyjnej.					
Przeznaczenie	Mieszkańcy miejscowości i gminy, turyści.					
Harmonogram realizacji	2015	2016	2017	2018	2019	2020
			X	X	X	X
Kwota końcowa	100.000,00 PLN					
Źródła finansowania	Fundusz Sołectwa/ Budżet Gminy Ostrońóg/ PROW 2014-2020, LEADER/ inne.					

Nazwa zadania	10. Budowa i znakowanie szlaków turystycznych i ścieżek rowerowych.					
Cel	Wykorzystanie walorów środowiska naturalnego dla potrzeb rozwoju turystyki i rekreacji.					
Przeznaczenie	Mieszkańcy miejscowości i gminy, turyści.					
Harmonogram realizacji	2015	2016	2017	2018	2019	2020
				X	X	X
Kwota końcowa	300.000,00 PLN.					
Źródła finansowania	Fundusz Solectwa/ Budżet Gminy Ostrońóg/ PROW 2014-2020, LEADER/ inne.					

Nazwa zadania	11. Organizacja cyklicznych imprez kulturalnych i rekreacyjno-sportowych.					
Cel	Popularyzacja aktywnego stylu życia. Kulturowanie lokalnej kultury, tradycji i obyczajów oraz ochrona i promocja dziedzictwa kulturowego.					
Przeznaczenie	Mieszkańcy miejscowości i gminy, turyści.					
Harmonogram realizacji	2015	2016	2017	2018	2019	2020
	X	X	X	X	X	X
Kwota końcowa	40.000,00 PLN					
Źródła finansowania	Fundusz Solectwa/ Budżet Gminy Ostrońóg/ PROW 2014-2020, LEADER/ inne.					

Nazwa zadania	12. Doradztwo i szkolenia w zakresie nowoczesnych metod produkcji rolnej; szkolenia z zakresu pozyskiwania środków unijnych na działalność rolniczą i pozarolniczą.					
Cel	Poprawa warunków życia społeczności lokalnej poprzez zwiększenie zainteresowania rozwojem gospodarstw rolnych oraz podejmowaniem działalności pozarolniczej.					
Przeznaczenie	Mieszkańcy miejscowości i gminy, turyści.					
Harmonogram realizacji	2015	2016	2017	2018	2019	2020
	X	X	X	X	X	X
Kwota końcowa	40.000,00 PLN					
Źródła finansowania	Fundusz Solectwa/ Budżet Gminy Ostrońóg/ PROW 2014-2020, LEADER/inne.					

VI. REALIZACJA PLANU ROZWOJU MIEJSCOWOŚCI

1. ZASADY REALIZACJI

Za realizację planu odnowy miejscowości odpowiedzialni będą mieszkańcy miejscowości, w szczególności Sołtys i Rada Sołectwa, a osiągnięcie zaplanowanych celów w dużej mierze będzie uzależnione od ich aktywności i zaangażowania, a także od dostępności środków finansowych. Gmina będzie aktywnym ośrodkiem pobudzającym i wspierającym realizację planu. Mieszkańcy miejscowości, co najmniej jeden raz na rok, będą organizować spotkania, których celem będzie ocena postępu realizacji zadań oraz planowanie działań na kolejne lata.

2. SYSTEM WDRAŻANIA I MONITORINGU

Za wdrażanie planu odpowiedzialny będzie Sołtys, Rada Sołectwa oraz inne osoby zainteresowane rozwojem miejscowości.

W trakcie realizacji kolejnych zadań oraz możliwej zmiany warunków społeczno-gospodarczych, a także pojawienia się nowych możliwości finansowania, plan odnowy będzie aktualizowany.

W celu upowszechniania informacji na temat planu odnowy, realizowanych działań i osiągniętych rezultatów prowadzone będą działania promocyjno-informacyjne za pośrednictwem strony internetowej gminy Ostrońóg, lokalnej prasy oraz w sposób zwyczajowo przyjęty (tablica ogłoszeń, informacje na spotkaniach, informacje przekazywane przez sołtysów, itp.).



VII PODSUMOWANIE

Plan Rozwoju Miejscowości Bielewo jest jednym z najważniejszych elementów odnowy wsi, jej rozwoju oraz poprawy warunków życia i pracy mieszkańców. Sporządzenie i uchwalenie tego dokumentu stanowi istotny warunek przy aplikowaniu o środki finansowe w ramach PROW 2014-2020, jak również stanowić będzie wytyczne dla władz Gminy Ostroń przy definiowaniu kierunków rozwoju poszczególnych miejscowości.

Plan Rozwoju Miejscowości zakłada realizację najważniejszych zdaniem mieszkańców zadań w perspektywie najbliższych 5 lat. Istotą ich będzie: pobudzenie aktywności społeczności lokalnej, stymulowanie współpracy na rzecz rozwoju i promocji wartości związanych z miejscową specyfiką społeczną i kulturową. Realizacja planu przyczyni się do wzrostu znaczenia miejscowości w regionie.

Realizacja Planu Rozwoju Miejscowości ma również służyć integracji społeczności lokalnej oraz przyczynić się do ich większego zaangażowania w działania dotyczące rozwoju miejscowości.

Plan jest dokumentem, który winien ulegać modyfikacji tak często, jak wymagać tego będą zmieniające się warunki ekonomiczno - społeczne, oczekiwania mieszkańców i ogólne tendencje rozwojowe Gminy Ostroń.

