










MAPA ZASADNICZA

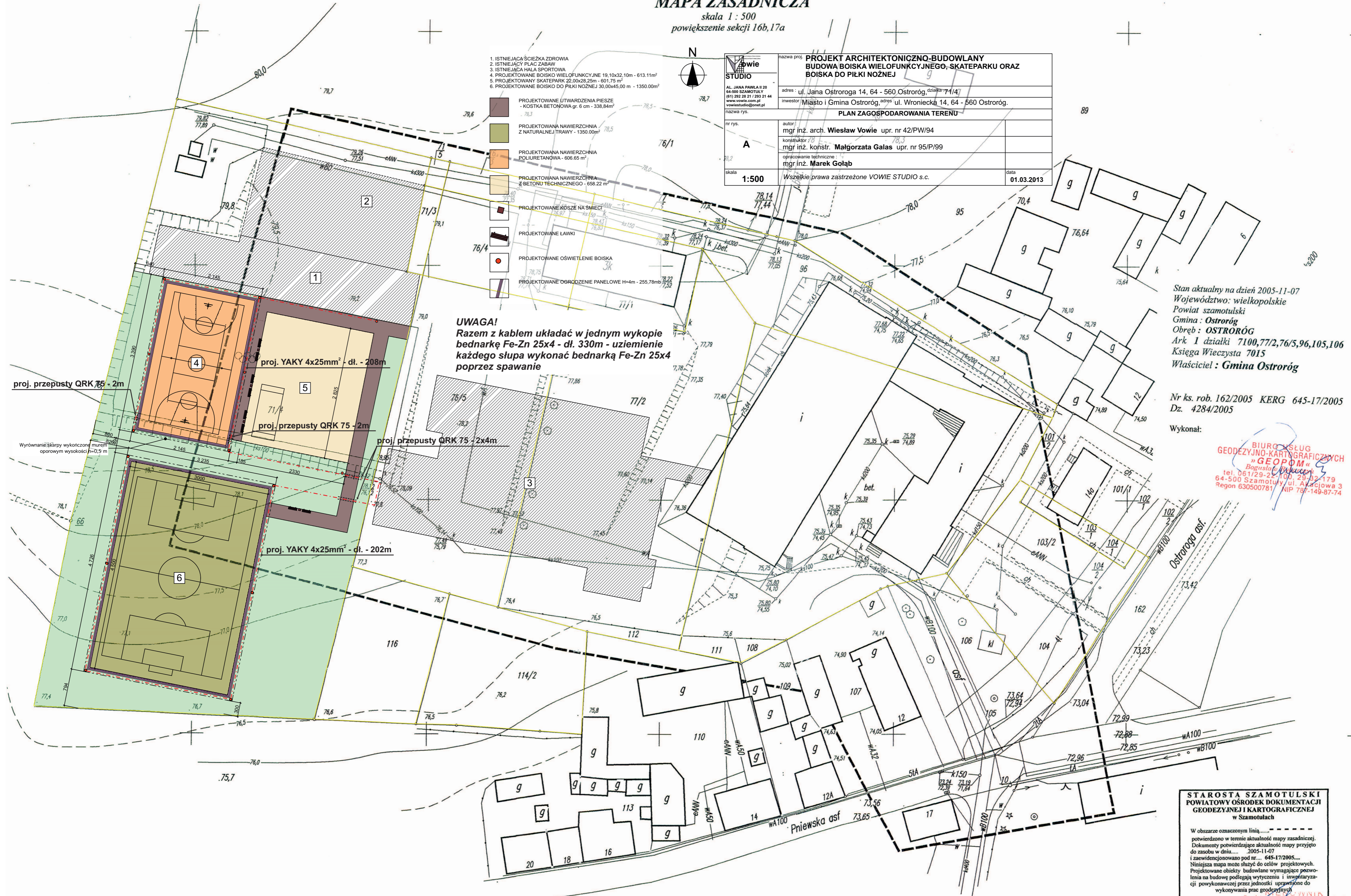
skala 1 : 500
powiększenie sekcji 16b,17a

 nazwa proj. PROJEKT ARCHITEKTONICZNO-BUDOWLANY BUDOWA BOISKA WIELOFUNKCYJNEGO, SKATEPARKU ORAZ BOISKA DO PIŁKI NOŻNEJ	adres : ul. Jana Ostroroga 14, 64 - 560 Ostroróg, działka 71/47	
	inwestor : Miasto i Gmina Ostroróg, adres : ul. Wroneńska 14, 64 - 560 Ostroróg.	
PLAN ZAGOSPODAROWANIA TERENU		
nr rys. A	autor : mgr inż. arch. Wiesław Wowie upr. nr 42/PW/94 konstruktor : mgr inż. konstr. Małgorzata Galas upr. nr 95/P/99 opracowanie techniczne : mgr inż. Marek Gołąb	data 01.03.2013
skala 1:500	Wszelkie prawa zastrzeżone VOWIE STUDIO s.c.	

1. ISTNIEJĄCA ŚCIEŻKA ZDROWIA
2. ISTNIEJĄCY PLAC ZABAW
3. ISTNIEJĄCA HALA SPORTOWA
4. PROJEKTOWANE BOISKO WIELOFUNKCYJNE 19,10x32,10m - 613,11m²
5. PROJEKTOWANY SKATEPARK 22,00x28,25m - 601,75 m²
6. PROJEKTOWANE BOISKO DO PIŁKI NOŻNEJ 30,00x45,00 m - 1350,00m²

-  PROJEKTOWANE UTWIARDZENIA PIESZE - KOSTKA BETONOWA gr. 6 cm - 338,84m²
-  PROJEKTOWANA NAWIERZCHNIA Z NATURALNEJ TRAWY - 1350,00m²
-  PROJEKTOWANA NAWIERZCHNIA POLIURETANOWA - 606,65 m²
-  PROJEKTOWANA NAWIERZCHNIA Z BETONU TECHNICZNEGO - 658,22 m²
-  PROJEKTOWANE KOSZKI NA ŚMIECI
-  PROJEKTOWANE ŁAWKI
-  PROJEKTOWANE OŚWIETLENIE BOISKA
-  PROJEKTOWANE OGRÓDZENIE PANELOWE H=4m - 255,78m

UWAGA!
Razem z kablem układać w jednym wykopie bednarkę Fe-Zn 25x4 - dł. 330m - uziemienie każdego słupa wykonać bednarką Fe-Zn 25x4 poprzez spawanie



Stan aktualny na dzień 2005-11-07
Województwo: wielkopolskie
Powiat szamotulski
Gmina : **Ostroróg**
Obręb : **OSTRORÓG**
Ark I działki 7100,77/2,76/5,96,105,106
Księga Wieczysta 7015
Właściciel : **Gmina Ostroróg**

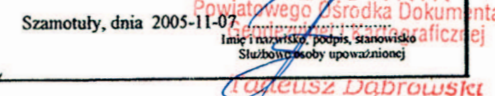
Nr ks. rob. 162/2005 KERG 645-17/2005
Dz. 4284/2005

Wykonał:

 BIURO USŁUG
 GEODEZYJNO-KARTOGRAFICZNYCH
 »GEOPOM«
 Bogusław Wójcik
 tel. 061/29-22-100, 29-02-179
 64-500 Szamotuły, ul. Akcyjowa 3
 Regon 630500781 NIP 787-149-87-74

**STAROSTA SZAMOTULSKI
POWIATOWY OŚRODEK DOKUMENTACJI
GEODEZYJNEJ I KARTOGRAFICZNEJ
w Szamotulach**

W obszarze oznaczonym linią..... potwierdzono w terenie aktualność mapy zasadniczej. Dokumenty potwierdzające aktualność mapy przyjęto do zasobu w dniu..... 2005-11-07 i zaewidencjonowano pod nr... 645-17/2005... Niniejsza mapa może służyć do celów projektowych. Projektowane obiekty budowlane wymagające pozwolenia na budowę podlegają wytyczeniu i inwentaryzacji powykonawczej przez jednostki uprawnione do wykonywania prac geodezyjnych.

Szamotuły, dnia 2005-11-07

 Geodezyjno-Kartograficzny Ośrodek Dokumentacji w Szamotulach
 Marek Gołąb